



ДЕПАРТАМЕНТ
АРХИТЕКТУРЫ И ГРАДОСТРОИТЕЛЬСТВА
ВОРОНЕЖСКОЙ ОБЛАСТИ

П Р И К А З

№ _____

г. Воронеж

**Об утверждении правил землепользования и застройки
Новопокровского сельского поселения Новохоперского муниципального
района Воронежской области**

В соответствии с Градостроительным кодексом Российской Федерации, Федеральным законом от 06.10.2003 № 131-ФЗ «Об общих принципах организации местного самоуправления в Российской Федерации», Законом Воронежской области от 07.07.2006 № 61-ОЗ «О регулировании градостроительной деятельности в Воронежской области», Законом Воронежской области от 20.12.2018 № 173-ОЗ «О перераспределении полномочий по утверждению правил землепользования и застройки между органами местного самоуправления поселений Воронежской области, городского округа город Нововоронеж, Борисоглебского городского округа и исполнительными органами государственной власти Воронежской области», постановлением правительства Воронежской области от 31.12.2014 № 1240 «Об утверждении Положения о департаменте архитектуры и градостроительства Воронежской области», на основании приказа департамента архитектуры и градостроительства Воронежской области от 30.12.2019 № 45-01-04/900 «О подготовке проектов правил землепользования и застройки поселений Богучарского, Бутурлиновского, Грибановского, Калачеевского, Каменского, Кантемировского, Нижнедевицкого, Новохопёрского, Острогожского, Петропавловского, Поворинского,

Репьёвского, Россошанского, Таловского, Терновского и Эртильского муниципальных районов и Борисоглебского городского округа Воронежской области», с учетом заключения о результатах общественных обсуждений или публичных слушаний от _____ № _____

п р и к а з ы в а ю:

1. Утвердить прилагаемые правила землепользования и застройки Новопокровского сельского поселения Новохоперского муниципального района Воронежской области.

2. Контроль исполнения настоящего приказа возложить на заместителя руководителя департамента архитектуры и градостроительства Воронежской области – начальника отдела территориального планирования Беляеву С.М.

Руководитель департамента
архитектуры и градостроительства
Воронежской области

А.А. Еренков

УТВЕРЖДЕНЫ
приказом департамента
архитектуры и градостроительства
Воронежской области
от _____ № _____

**ПРАВИЛА ЗЕМЛЕПОЛЬЗОВАНИЯ И ЗАСТРОЙКИ
НОВОПОКРОВСКОГО СЕЛЬСКОГО ПОСЕЛЕНИЯ
НОВОХОПЁРСКОГО МУНИЦИПАЛЬНОГО РАЙОНА
ВОРОНЕЖСКОЙ ОБЛАСТИ**

**ЧАСТЬ I. ПОРЯДОК ПРИМЕНЕНИЯ ПРАВИЛ
ЗЕМЛЕПОЛЬЗОВАНИЯ И ЗАСТРОЙКИ И ВНЕСЕНИЯ В НИХ
ИЗМЕНЕНИЙ**

Раздел 1. Общие положения

**1. Предмет регулирования и цели подготовки Правил
землепользования и застройки Новопокровского сельского поселения
Новохопёрского муниципального района Воронежской области**

1. Правила землепользования и застройки Новопокровского сельского поселения Новохопёрского муниципального района Воронежской области (далее – Правила) являются документом градостроительного зонирования, который утверждается нормативным правовым актом департамента архитектуры и градостроительства Воронежской области и в котором устанавливаются территориальные зоны, градостроительные регламенты, порядок применения такого документа и порядок внесения в него изменений.

2. Правила разработаны в соответствии с Градостроительным кодексом Российской Федерации (далее – ГрК РФ), Земельным кодексом Российской Федерации, Федеральным законом от 06.10.2003 № 131-ФЗ «Об общих принципах организации местного самоуправления в Российской Федерации», иными нормативными правовыми актами Российской Федерации, Воронежской области, муниципальными правовыми актами

муниципального образования с учетом положений нормативных актов и документов, определяющих основные направления социально-экономического и градостроительного развития муниципального образования, а также сведений Единого государственного реестра недвижимости, сведений, документов и материалов, содержащихся в государственных информационных системах обеспечения градостроительной деятельности.

3. Правила разработаны в целях:

– создания условий для устойчивого развития территории муниципального образования, сохранения окружающей среды и объектов культурного наследия;

– создания условий для планировки территории муниципального образования;

– обеспечения прав и законных интересов физических и юридических лиц, в том числе правообладателей земельных участков и объектов капитального строительства;

– создания условий для привлечения инвестиций, в том числе путем предоставления возможности выбора наиболее эффективных видов разрешенного использования земельных участков и объектов капитального строительства.

2. Основные понятия, используемые в Правилах

В настоящих Правилах используются основные понятия, установленные законодательством Российской Федерации.

3. Сфера применения Правил

1. Действие настоящих Правил распространяется на всю территорию Новопокровского сельского поселения Новохопёрского муниципального района Воронежской области. Правила обязательны для соблюдения органами государственной власти, органами местного самоуправления, физическими и юридическими лицами, при осуществлении ими градостроительной деятельности на территории Новопокровского

сельского поселения Новохопёрского муниципального района Воронежской области.

2. Настоящие Правила применяются наряду с:

– техническими регламентами и иными обязательными требованиями, установленными в соответствии с законодательством в целях обеспечения безопасности жизни и здоровья людей, надежности и безопасности зданий, строений и сооружений, сохранения окружающей природной среды и объектов культурного наследия;

– региональными и местными нормативами градостроительного проектирования.

4. Содержание и порядок применения Правил

1. Правила включают в себя:

- 1) порядок их применения и внесения изменений в Правила;
- 2) карту градостроительного зонирования;
- 3) градостроительные регламенты.

Обязательным приложением к настоящим Правилам являются сведения о границах территориальных зон, которые должны содержать графическое описание местоположения границ территориальных зон, перечень координат характерных точек этих границ в системе координат, используемой для ведения Единого государственного реестра недвижимости.

2. Порядок применения Правил и внесения в них изменений включает в себя положения:

- 1) о регулировании землепользования и застройки;
- 2) об изменении видов разрешенного использования земельных участков и объектов капитального строительства физическими и юридическими лицами;
- 3) о подготовке документации по планировке территории органами местного самоуправления;
- 4) о проведении общественных обсуждений или публичных слушаний по вопросам землепользования и застройки;

- 5) о внесении изменений в Правила;
- 6) о регулировании иных вопросов землепользования и застройки.

5. Использование объектов недвижимости, не соответствующих настоящим Правилам

1. Земельные участки или объекты капитального строительства, виды разрешенного использования, предельные (минимальные и (или) максимальные) размеры и предельные параметры которых не соответствуют градостроительному регламенту, могут использоваться без установления срока приведения их в соответствие с градостроительным регламентом, за исключением случаев, если использование таких земельных участков и объектов капитального строительства опасно для жизни или здоровья человека, для окружающей среды, объектов культурного наследия.

2. Реконструкция указанных в подпункте 1 настоящего пункта объектов капитального строительства может осуществляться только путем приведения таких объектов в соответствие с градостроительным регламентом или путем уменьшения их несоответствия предельным параметрам разрешенного строительства, реконструкции. Изменение видов разрешенного использования указанных земельных участков и объектов капитального строительства может осуществляться путем приведения их в соответствие с видами разрешенного использования земельных участков и объектов капитального строительства, установленными градостроительным регламентом.

3. В случае если использование указанных в подпункте 1 настоящего пункта земельных участков и объектов капитального строительства продолжается и опасно для жизни или здоровья человека, для окружающей среды, объектов культурного наследия, в соответствии с федеральными законами может быть наложен запрет на использование таких земельных участков и объектов.

6. Открытость и доступность информации о землепользовании и застройке

1. Настоящие Правила являются открытыми и общедоступными.
2. Настоящие Правила подлежат опубликованию в порядке, установленном для официального опубликования нормативных правовых актов Воронежской области, и размещению в федеральной государственной информационной системе территориального планирования и в государственной информационной системе обеспечения градостроительной деятельности.

Раздел 2. Положения о регулировании землепользования и застройки

7. Перераспределение полномочий между органами местного самоуправления Новопокровского сельского поселения Новохопёрского муниципального района Воронежской области и департаментом архитектуры и градостроительства Воронежской области

1. На основании Закона Воронежской области от 20.12.2018 № 173-ОЗ «О перераспределении полномочий по утверждению правил землепользования и застройки между органами местного самоуправления поселений Воронежской области, городского округа город Нововоронеж, Борисоглебского городского округа и исполнительными органами государственной власти Воронежской области» (далее – Закон Воронежской области) и в соответствии со статьей 8.2 ГрК РФ, пунктом 6.1 статьи 26.3 Федерального закона от 06.10.1999 № 184-ФЗ «Об общих принципах организации законодательных (представительных) и исполнительных органов государственной власти субъектов Российской Федерации», частью 1.2 статьи 17 Федерального закона от 06.10.2003 № 131-ФЗ «Об общих принципах организации местного самоуправления в Российской Федерации» полномочия по утверждению Правил перераспределены между органами местного самоуправления Новопокровского сельского поселения

Новохопёрского муниципального района Воронежской области и департаментом архитектуры и градостроительства Воронежской области (далее – Уполномоченный орган) на срок, установленный Законом Воронежской области.

2. После истечения срока, указанного в Законе Воронежской области, полномочия Уполномоченного органа, предусмотренные настоящими Правилами, осуществляются органами местного самоуправления Новопокровского сельского поселения Новохопёрского муниципального района Воронежской области в соответствии с требованиями ГрК РФ.

8. Полномочия Уполномоченного органа по вопросам землепользования и застройки

1. Полномочия Уполномоченного органа по вопросам землепользования и застройки включают:

1) принятие решений о подготовке проекта Правил, о подготовке проекта о внесении изменений в Правила;

2) утверждение Правил, утверждение внесения изменений в Правила;

3) принятие решений о предоставлении разрешений на условно разрешенный вид использования объектов капитального строительства или земельного участка;

4) принятие решений о предоставлении разрешения на отклонение от предельных параметров разрешенного строительства, реконструкции объектов капитального строительства;

5) иные полномочия в соответствии с действующим законодательством.

9. Комиссия по подготовке проектов Правил

1. Комиссия по подготовке проектов правил землепользования и застройки поселений Воронежской области, городского округа город Нововоронеж, Борисоглебского городского округа (далее – Комиссия)

является специально созданным постоянно действующим коллегиальным органом при Уполномоченном органе в целях реализации полномочий, указанных в пункте 8 настоящих Правил, перераспределенных в соответствии с Законом Воронежской области и обеспечения выполнения задач градостроительного зонирования.

2. Комиссия создается и прекращает свою деятельность приказом Уполномоченного органа.

3. Состав и порядок деятельности Комиссии утверждается приказом Уполномоченного органа.

Раздел 3. Положения об изменении видов разрешенного использования земельных участков и объектов капитального строительства физическими и юридическими лицами

10. Изменение видов разрешенного использования земельных участков и объектов капитального строительства

1. Для каждой из установленных настоящими Правилами территориальных зон могут устанавливаться основные, условно разрешенные и вспомогательные виды разрешенного использования земельных участков и объектов капитального строительства.

2. Изменение одного вида разрешенного использования земельных участков и объектов капитального строительства на другой вид такого использования осуществляется в соответствии с градостроительным регламентом при условии соблюдения требований технических регламентов.

3. Основные и вспомогательные виды разрешенного использования земельных участков и объектов капитального строительства правообладателями земельных участков и объектов капитального строительства, за исключением органов государственной власти, органов местного самоуправления, государственных и муниципальных учреждений, государственных и муниципальных унитарных предприятий, выбираются самостоятельно без дополнительных разрешений и согласования.

4. Решения об изменении одного вида разрешенного использования земельных участков и объектов капитального строительства, расположенных на землях, на которые действие градостроительных регламентов не распространяется или для которых градостроительные регламенты не устанавливаются, на другой вид такого использования принимаются в соответствии с федеральными законами.

11. Предоставление разрешения на условно разрешенный вид использования земельного участка или объекта капитального строительства

1. Физическое или юридическое лицо, заинтересованное в предоставлении разрешения на условно разрешенный вид использования земельного участка или объекта капитального строительства (далее - разрешение на условно разрешенный вид использования), направляет заявление о предоставлении разрешения на условно разрешенный вид использования в Комиссию. Заявление о предоставлении разрешения на условно разрешенный вид использования может быть направлено в форме электронного документа, подписанного электронной подписью в соответствии с требованиями Федерального закона от 06.04.2011 № 63-ФЗ «Об электронной подписи».

2. Порядок предоставления разрешения на условно разрешенный вид использования земельного участка или объекта капитального строительства определен статьей 39 ГрК РФ.

3. Проект решения о предоставлении разрешения на условно разрешенный вид использования подлежит рассмотрению на общественных обсуждениях или публичных слушаниях, проводимых в порядке, установленном статьей 5.1 ГрК РФ, с учетом положений статьи 39 ГрК РФ.

12. Предоставление разрешения на отклонение от предельных параметров разрешенного строительства, реконструкции объектов капитального строительства

1. Правообладатели земельных участков, размеры которых меньше установленных градостроительным регламентом минимальных размеров

земельных участков либо конфигурация, инженерно-геологические или иные характеристики которых неблагоприятны для застройки, вправе обратиться за разрешениями на отклонение от предельных параметров разрешенного строительства, реконструкции объектов капитального строительства (далее также – разрешение на отклонение от предельных параметров).

2. Правообладатели земельных участков вправе обратиться за разрешениями на отклонение от предельных параметров разрешенного строительства, реконструкции объектов капитального строительства, если такое отклонение необходимо в целях однократного изменения одного или нескольких предельных параметров разрешенного строительства, реконструкции объектов капитального строительства, установленных градостроительным регламентом для конкретной территориальной зоны, не более чем на десять процентов.

3. Порядок предоставления разрешения на отклонение от предельных параметров определен статьей 40 ГрК РФ.

4. Проект решения о предоставлении разрешения на отклонение от предельных параметров подлежит рассмотрению на общественных обсуждениях или публичных слушаниях, проводимых в порядке, установленном статьей 5.1 ГрК РФ, с учетом положений статьи 39 ГрК РФ, за исключением случая, указанного в части 1.1 статьи 40 ГрК РФ.

Раздел 4. Положения о подготовке документации по планировке территории органами местного самоуправления

13. Общие положения о подготовке документации по планировке территории

1. Подготовка документации по планировке территории осуществляется в целях обеспечения устойчивого развития территорий, в том числе выделения элементов планировочной структуры, установления границ земельных участков, установления границ зон планируемого размещения объектов капитального строительства.

2. Подготовка документации по планировке территории осуществляется в соответствии с главой 5 ГрК РФ.

3. Состав и содержание документации по планировке территории определяется ГрК РФ.

Раздел 5. Положения о проведении общественных обсуждений или публичных слушаний по вопросам землепользования и застройки

14. Общие положения о порядке проведения общественных обсуждений или публичных слушаний в сфере градостроительной деятельности

1. В целях соблюдения права человека на благоприятные условия жизнедеятельности, прав и законных интересов правообладателей земельных участков и объектов капитального строительства по проектам правил землепользования и застройки, проектам планировки территории, проектам межевания территории, проектам, предусматривающим внесение изменений в один из указанных утвержденных документов, проектам решений о предоставлении разрешения на условно разрешенный вид использования земельного участка или объекта капитального строительства, проектам решений о предоставлении разрешения на отклонение от предельных параметров разрешенного строительства, реконструкции объектов капитального строительства в соответствии с уставом муниципального образования и (или) нормативным правовым актом представительного органа муниципального образования и с учетом положений ГрК РФ проводятся общественные обсуждения или публичные слушания, за исключением случаев, предусмотренных ГрК РФ и другими федеральными законами.

2. Порядок проведения общественных обсуждений или публичных слушаний определяется ГрК РФ, Уставом Новопокровского сельского поселения Новохопёрского муниципального района Воронежской области и (или) нормативным правовым актом представительного органа муниципального образования.

Раздел 6. Положения о внесении изменений в Правила

15. Основания и порядок внесения изменений в Правила

1. Основания для рассмотрения вопроса о внесении изменений в настоящие Правила предусмотрены статьей 33 ГрК РФ.
2. Внесение изменений в Правила осуществляется в порядке, предусмотренном статьями 31 и 32 ГрК РФ, с учетом особенностей, установленных статьей 33 ГрК РФ.

Раздел 7. Положения о регулировании иных вопросов землепользования и застройки

16. Общие принципы регулирования иных вопросов землепользования и застройки на территории Новопокровского сельского поселения Новохопёрского муниципального района Воронежской области

Иные вопросы землепользования и застройки на территории Новопокровского сельского поселения Новохопёрского муниципального района Воронежской области регулируются законодательством Российской Федерации, Воронежской области, муниципальными правовыми актами Новопокровского сельского поселения Новохопёрского муниципального района Воронежской области.

ЧАСТЬ II. КАРТА ГРАДОСТРОИТЕЛЬНОГО ЗОНИРОВАНИЯ

17. Карты градостроительного зонирования

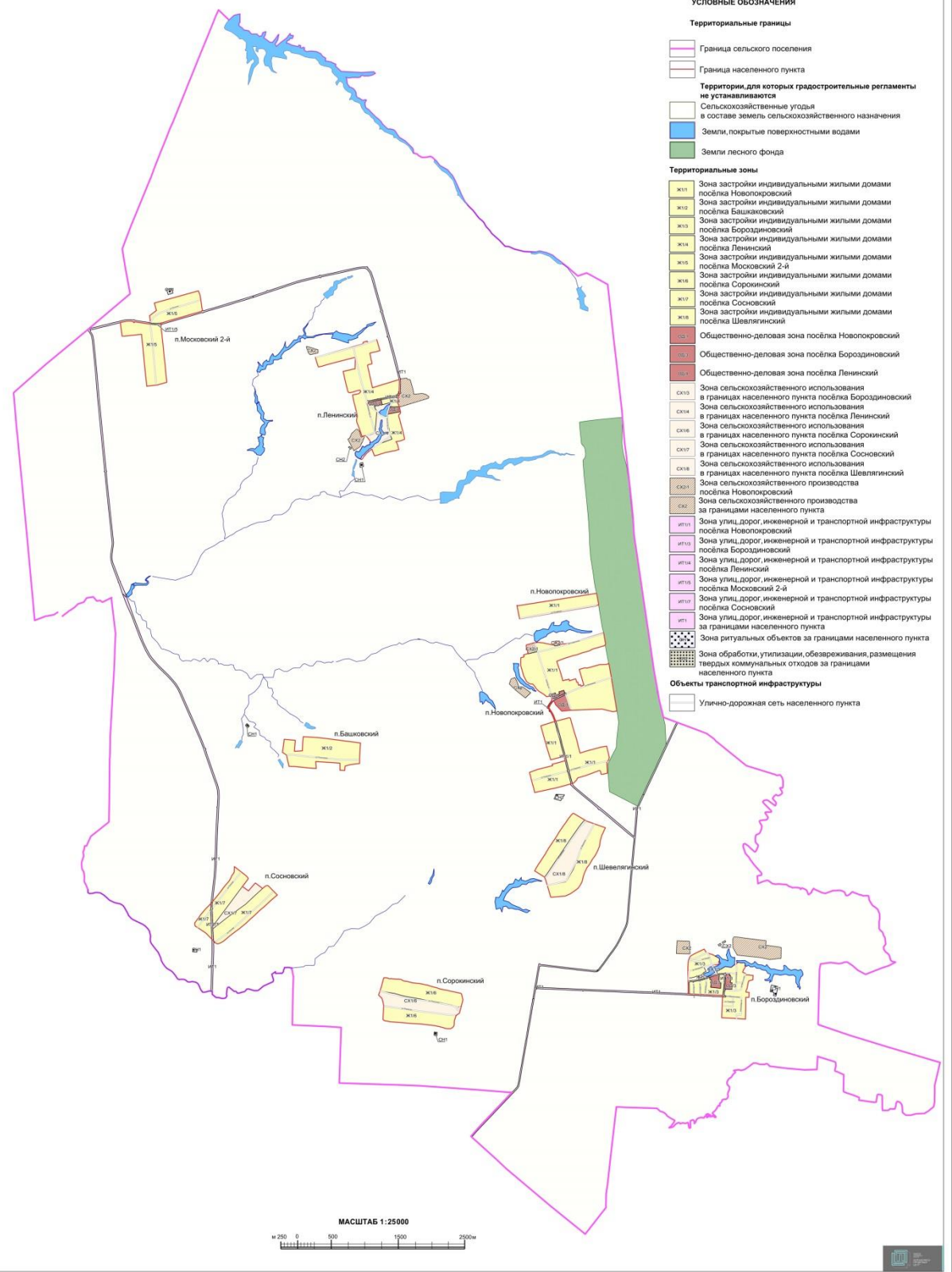
1. Карта градостроительного зонирования территории Новопокровского сельского поселения Новохопёрского муниципального района Воронежской области.



ПРАВИЛА ЗЕМЛЕПОЛЬЗОВАНИЯ И ЗАСТРОЙКИ

Карта градостроительного зонирования территории

Новопокровского сельского поселения Новохопёрского муниципального района Воронежской области

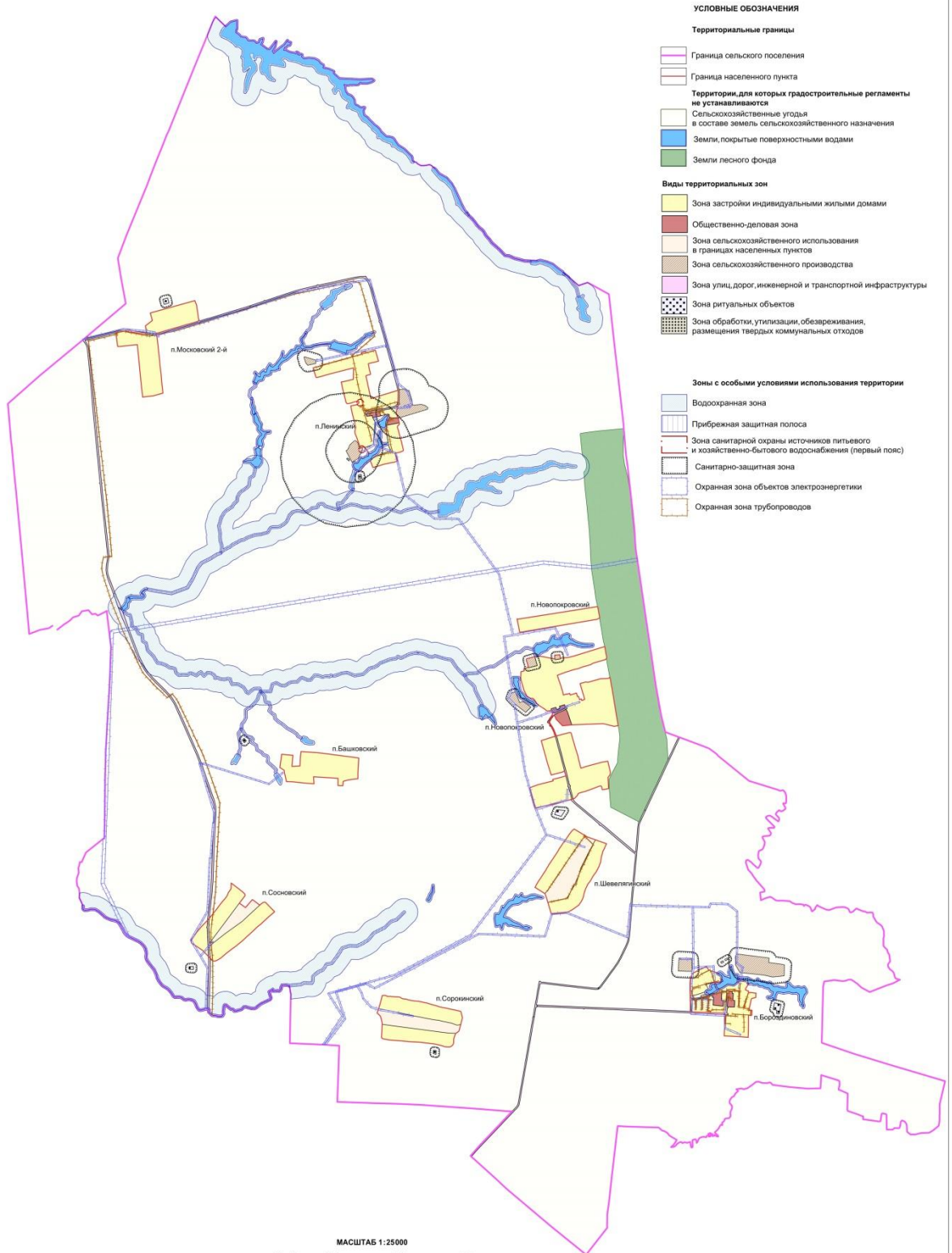


2. Карта градостроительного зонирования с отображением зон с особыми условиями использования территории Новопокровского сельского поселения Новохопёрского муниципального района Воронежской области.



ПРАВИЛА ЗЕМЛЕПОЛЬЗОВАНИЯ И ЗАСТРОЙКИ

Карта градостроительного зонирования с отображением зон с особыми условиями использования территории Новопокровского сельского поселения Новохопёрского муниципального района Воронежской области



18. Перечень территориальных зон, установленных на карте градостроительного зонирования

1. Порядок установления территориальных зон определен статьей 34 ГрК РФ. На карте градостроительного зонирования установлены следующие виды территориальных зон:

Наименование территориальной зоны	Кодовое обозначение территориальной зоны
Жилые зоны	
Зона застройки индивидуальными жилыми домами	Ж1
Общественно-деловые зоны	
Общественно-деловая зона	ОД
Зоны инженерной и транспортной инфраструктуры	
Зона улиц, дорог, инженерной и транспортной инфраструктуры	ИТ1
Зоны сельскохозяйственного использования	
Зона сельскохозяйственного использования в границах населенных пунктов	СХ1
Зона сельскохозяйственного производства	СХ2
Зоны специального назначения	
Зона ритуальных объектов	СН1
Зона обработки, утилизации, обезвреживания, размещения твердых коммунальных отходов	СН2

2. Настоящими Правилами на территории Новопокровского сельского поселения Новохопёрского муниципального района Воронежской области установлены следующие территориальные зоны:

Наименование территориальной зоны	Кодовое обозначение территориальной зоны
Жилые зоны	
Зона застройки индивидуальными жилыми домами посёлка Новопокровский	Ж1/1
Зона застройки индивидуальными жилыми домами посёлка Башковский	Ж1/2
Зона застройки индивидуальными жилыми домами посёлка Бороздиновский	Ж1/3
Зона застройки индивидуальными жилыми домами посёлка Ленинский	Ж1/4
Зона застройки индивидуальными жилыми домами посёлка Московский 2-й	Ж1/5
Зона застройки индивидуальными жилыми домами посёлка Сорокинский	Ж1/6
Зона застройки индивидуальными жилыми домами посёлка Сосновский	Ж1/7
Зона застройки индивидуальными жилыми домами посёлка Шевлягинский	Ж1/8
Общественно-деловые зоны	
Общественно-деловая зона посёлка Новопокровский	ОД/1
Общественно-деловая зона посёлка Бороздиновский	ОД/3
Общественно-деловая зона посёлка Ленинский	ОД/4

Наименование территориальной зоны	Кодовое обозначение территориальной зоны
Зоны инженерной и транспортной инфраструктуры	
Зона улиц, дорог, инженерной и транспортной инфраструктуры посёлка Новопокровский	ИТ1/1
Зона улиц, дорог, инженерной и транспортной инфраструктуры посёлка Бороздиновский	ИТ1/3
Зона улиц, дорог, инженерной и транспортной инфраструктуры посёлка Ленинский	ИТ1/4
Зона улиц, дорог, инженерной и транспортной инфраструктуры посёлка Московский 2-й	ИТ1/5
Зона улиц, дорог, инженерной и транспортной инфраструктуры посёлка Сосновский	ИТ1/7
Зона улиц, дорог, инженерной и транспортной инфраструктуры за границами населенных пунктов	ИТ1
Зоны сельскохозяйственного использования	
Зона сельскохозяйственного использования в границах населенного пункта посёлка Бороздиновский	СХ1/3
Зона сельскохозяйственного использования в границах населенного пункта посёлка Ленинский	СХ1/4
Зона сельскохозяйственного использования в границах населенного пункта посёлка Сорокинский	СХ1/6
Зона сельскохозяйственного использования в границах населенного пункта посёлка Сосновский	СХ1/7
Зона сельскохозяйственного использования в границах населенного пункта посёлка Шевлягинский	СХ1/8
Зона сельскохозяйственного производства посёлка Новопокровский	СХ2/1
Зона сельскохозяйственного производства за границами населенных пунктов	СХ2
Зоны специального назначения	
Зона ритуальных объектов за границами населенных пунктов	СН1
Зона обработки, утилизации, обезвреживания, размещения твердых коммунальных отходов за границами населенных пунктов	СН2

3. Сведения о границах территориальных зон, содержащие графическое описание местоположения границ территориальных зон, перечень координат характерных точек границ территориальных зон посёлка Новопокровский, являются приложением № 1 к настоящим Правилам.

4. Сведения о границах территориальных зон, содержащие графическое описание местоположения границ территориальных зон, перечень координат характерных точек границ территориальных зон посёлка Башковский, являются приложением № 2 к настоящим Правилам.

5. Сведения о границах территориальных зон, содержащие графическое описание местоположения границ территориальных зон, перечень координат

характерных точек границ территориальных зон посёлка Бороздиновский, являются приложением № 3 к настоящим Правилам.

6. Сведения о границах территориальных зон, содержащие графическое описание местоположения границ территориальных зон, перечень координат характерных точек границ территориальных зон посёлка Ленинский, являются приложением № 4 к настоящим Правилам.

7. Сведения о границах территориальных зон, содержащие графическое описание местоположения границ территориальных зон, перечень координат характерных точек границ территориальных зон посёлка Московский 2-й, являются приложением № 5 к настоящим Правилам.

8. Сведения о границах территориальных зон, содержащие графическое описание местоположения границ территориальных зон, перечень координат характерных точек границ территориальных зон посёлка Сорокинский, являются приложением № 6 к настоящим Правилам.

9. Сведения о границах территориальных зон, содержащие графическое описание местоположения границ территориальных зон, перечень координат характерных точек границ территориальных зон посёлка Сосновский, являются приложением № 7 к настоящим Правилам.

10. Сведения о границах территориальных зон, содержащие графическое описание местоположения границ территориальных зон, перечень координат характерных точек границ территориальных зон посёлка Шевлягинский, являются приложением № 8 к настоящим Правилам.

11. Сведения о границах территориальных зон, содержащие графическое описание местоположения границ территориальных зон, перечень координат характерных точек границ территориальных зон, расположенных за границами населенных пунктов на территории Новопокровского сельского поселения, являются приложением № 9 к настоящим Правилам.

ЧАСТЬ III. ГРАДОСТРОИТЕЛЬНЫЕ РЕГЛАМЕНТЫ

19. Общие положения о градостроительном регламенте

1. Градостроительным регламентом определяется правовой режим земельных участков, равно как всего, что находится над и под поверхностью земельных участков и используется в процессе их застройки и последующей эксплуатации объектов капитального строительства.

2. Действие градостроительного регламента распространяется в равной мере на все земельные участки и объекты капитального строительства, расположенные в пределах границ территориальной зоны, обозначенной на карте градостроительного зонирования.

3. Земли и земельные участки, на которые действие градостроительных регламентов не распространяется или для которых градостроительные регламенты не устанавливаются, определены статьей 36 ГрК РФ.

20. Виды разрешенного использования

1. Разрешенное использование земельных участков и объектов капитального строительства может быть следующих видов:

- основные виды разрешенного использования;
- условно разрешенные виды использования;
- вспомогательные виды разрешенного использования, допустимые только в качестве дополнительных по отношению к основным видам разрешенного использования и условно разрешенным видам использования и осуществляемые совместно с ними.

2. Виды разрешенного использования (далее – ВРИ) земельных участков в настоящих Правилах определяются в соответствии с приказом Министерства экономического развития Российской Федерации от 01.09.2014 № 540 «Об утверждении классификатора видов разрешенного использования земельных участков».

21. Градостроительные регламенты территориальных зон

1. Градостроительные регламенты территориальных зон Ж1/1, Ж1/2, Ж1/3, Ж1/4, Ж1/5, Ж1/6, Ж1/7, Ж1/8

№ п/п	Код ВРИ	Наименование ВРИ	Предельные (минимальные и (или) максимальные) размеры земельных участков, в том числе их площадь, м ²		Максимальный процент застройки в границах земельного участка	Предельное количество этажей или предельная высота зданий, строений, сооружений	Минимальные отступы от границ земельных участков в целях определения мест допустимого размещения зданий, строений, сооружений, за пределами которых запрещено строительство зданий, строений, сооружений
			min	max			
ОСНОВНЫЕ ВИДЫ РАЗРЕШЕННОГО ИСПОЛЬЗОВАНИЯ ЗЕМЕЛЬНЫХ УЧАСТКОВ И ОБЪЕКТОВ КАПИТАЛЬНОГО СТРОИТЕЛЬСТВА							
1	2.1	Для индивидуального жилищного строительства	400	5000	50%	3 этажа	3 метра
2	2.3	Блокированная жилая застройка	80	3000	50%	3 этажа	3 метра; 0 метров – при примыкании к соседним зданиям
3	2.2	Для ведения личного подсобного хозяйства (приусадебный земельный участок)	300	5000	30%	3 этажа	3 метра
4	1.19	Сенокосение	600	50000	0%	не подлежат установлению	
5	1.20	Выпас сельскохозяйственных животных	300	50000	0%	не подлежат установлению	
6	3.1.1	Предоставление коммунальных услуг	не подлежит установлению	5000	не подлежат установлению		
7	3.1.2	Административные здания организаций, обеспечивающих предоставление коммунальных услуг	не подлежат установлению		60%	3 этажа	3 метра
8	3.2.2	Оказание социальной помощи населению	не подлежат установлению		60%	3 этажа	3 метра
9	3.2.3	Оказание услуг связи	не подлежат установлению		60%	3 этажа	3 метра
10	3.4.1	Амбулаторно-поликлиническое обслуживание	не подлежат установлению			3 этажа	3 метра

№ п/п	Код ВРИ	Наименование ВРИ	Предельные (минимальные и (или) максимальные) размеры земельных участков, в том числе их площадь, м ²		Максимальный процент застройки в границах земельного участка	Предельное количество этажей или предельная высота зданий, строений, сооружений	Минимальные отступы от границ земельных участков в целях определения мест допустимого размещения зданий, строений, сооружений, за пределами которых запрещено строительство зданий, строений, сооружений
			min	max			
11	3.5.1	Дошкольное, начальное и среднее общее образование	не подлежат установлению			4 этажа	3 метра
12	3.6.2.	Парки культуры и отдыха	не подлежат установлению				
13	5.1.3	Площадки для занятий спортом	не подлежат установлению				
14	9.3	Историко-культурная деятельность	не подлежат установлению				
15	11.1	Общее пользование водными объектами	не подлежат установлению				
16	12.0.1	Улично-дорожная сеть	не подлежат установлению				
17	12.0.2	Благоустройство территории	не подлежат установлению				
УСЛОВНО РАЗРЕШЕННЫЕ ВИДЫ ИСПОЛЬЗОВАНИЯ ЗЕМЕЛЬНЫХ УЧАСТКОВ И ОБЪЕКТОВ КАПИТАЛЬНОГО СТРОИТЕЛЬСТВА							
18	2.1.1	Малоэтажная многоквартирная жилая застройка	600	не подлежит установлению	45%	4 этажа	6 метров
19	2.7.1	Хранение автотранспорта	не подлежат установлению				
20	3.2.4	Общежития	600	не подлежит установлению	45%	4 этажа	6 метров
21	3.3	Бытовое обслуживание	200	5000	60%	3 этажа	3 метра
22	3.6.1	Объекты культурно-досуговой деятельности	200	5000	60%	3 этажа	3 метра
23	3.7.1	Осуществление религиозных обрядов	не подлежат установлению				3 метра
24	3.8.1	Государственное управление	не подлежат установлению		60%	4 этажа	3 метра
25	3.10.1	Амбулаторное ветеринарное обслуживание	200	5000	60%	3 этажа	3 метра
26	4.1	Деловое управление	не подлежат установлению		60%	4 этажа	3 метра
27	4.4	Магазины	200	5000	60%	3 этажа	3 метра
28	4.5	Банковская и страховая	не подлежат установлению		60%	3 этажа	3 метра

№ п/п	Код ВРИ	Наименование ВРИ	Предельные (минимальные и (или) максимальные) размеры земельных участков, в том числе их площадь, м ²		Максимальный процент застройки в границах земельного участка	Предельное количество этажей или предельная высота зданий, строений, сооружений	Минимальные отступы от границ земельных участков в целях определения мест допустимого размещения зданий, строений, сооружений, за пределами которых запрещено строительство зданий, строений, сооружений
			min	max			
		деятельность					
29	6.4	Пищевая промышленность	не подлежит установлению	5000	не подлежит установлению	15 метров	3 метра
30	8.3	Обеспечение внутреннего правопорядка	не подлежат установлению				3 метра
31	13.1	Ведение огородничества	100	4500	0%	не подлежат установлению	
32	13.2	Ведение садоводства	600	2000	30%	3 этажа	3 метра

Ограничения использования земельных участков и объектов капитального строительства, устанавливаемые в соответствии с законодательством Российской Федерации, определяются пунктом 22 настоящих Правил.

2. Градостроительные регламенты территориальных зон ОД/1, ОД/3, ОД/4

№ п/п	Код ВРИ	Наименование ВРИ	Предельные (минимальные и (или) максимальные) размеры земельных участков, в том числе их площадь, м ²		Максимальный процент застройки в границах земельного участка	Предельное количество этажей или предельная высота зданий, строений, сооружений	Минимальные отступы от границ земельных участков в целях определения мест допустимого размещения зданий, строений, сооружений, за пределами которых запрещено строительство зданий, строений, сооружений
			min	max			
ОСНОВНЫЕ ВИДЫ РАЗРЕШЕННОГО ИСПОЛЬЗОВАНИЯ ЗЕМЕЛЬНЫХ УЧАСТКОВ И ОБЪЕКТОВ КАПИТАЛЬНОГО СТРОИТЕЛЬСТВА							
1	3.1.1	Предоставление коммунальных	не подлежит	5000	не подлежат установлению		

№ п/п	Код ВРИ	Наименование ВРИ	Предельные (минимальные и (или) максимальные) размеры земельных участков, в том числе их площадь, м ²		Максимальный процент застройки в границах земельного участка	Предельное количество этажей или предельная высота зданий, строений, сооружений	Минимальные отступы от границ земельных участков в целях определения мест допустимого размещения зданий, строений, сооружений, за пределами которых запрещено строительство зданий, строений, сооружений
			min	max			
		услуг	установлению				
2	3.1.2	Административные здания организаций, обеспечивающих предоставление коммунальных услуг	не подлежат установлению		60%	не подлежит установлению	3 метра
3	3.2.2	Оказание социальной помощи населению	не подлежат установлению		60%	не подлежит установлению	6 метров
4	3.2.3	Оказание услуг связи	не подлежат установлению		60%	не подлежит установлению	6 метров
5	3.3	Бытовое обслуживание	200	не подлежит установлению	60%	не подлежит установлению	6 метров
6	3.4.1	Амбулаторно-поликлиническое обслуживание	не подлежат установлению			не подлежит установлению	6 метров
7	3.5.1	Дошкольное, начальное и среднее общее образование	не подлежат установлению			4 этажа	6 метров
8	3.6.1	Объекты культурно-досуговой деятельности	не подлежат установлению		60%	не подлежит установлению	6 метров
9	3.6.2.	Парки культуры и отдыха	не подлежат установлению				
10	3.7.1	Осуществление религиозных обрядов	не подлежат установлению				6 метров
11	3.8.1	Государственное управление	не подлежат установлению		60%	не подлежит установлению	6 метров
12	3.10.1	Амбулаторное ветеринарное обслуживание	не подлежат установлению		60%	3 этажа	3 метра
13	4.1	Деловое управление	не подлежат установлению		50%	не подлежит установлению	6 метров
14	4.3	Рынки	не подлежат установлению		45%	не подлежит установлению	6 метров
15	4.4	Магазины	200	не подлежит установлению	60%	не подлежит установлению	3 метра
16	4.5	Банковская и страховая деятельность	не подлежат установлению		60%	не подлежит установлению	6 метров
17	4.6	Общественное питание	400	не подлежит	50%	не подлежит установлению	6 метров

№ п/п	Код ВРИ	Наименование ВРИ	Предельные (минимальные и (или) максимальные) размеры земельных участков, в том числе их площадь, м ²		Максимальный процент застройки в границах земельного участка	Предельное количество этажей или предельная высота зданий, строений, сооружений	Минимальные отступы от границ земельных участков в целях определения мест допустимого размещения зданий, строений, сооружений, за пределами которых запрещено строительство зданий, строений, сооружений
			min	max			
				установлению			
18	4.9	Служебные гаражи	не подлежат установлению				3 метра
19	5.1.3	Площадки для занятий спортом	не подлежат установлению				
20	5.1.4	Оборудованные площадки для занятий спортом	не подлежат установлению				3 метра
21	8.3	Обеспечение внутреннего правопорядка	не подлежат установлению				3 метра
22	9.3	Историко-культурная деятельность	не подлежат установлению				
23	12.0.1	Улично-дорожная сеть	не подлежат установлению				
24	12.0.2	Благоустройство территории	не подлежат установлению				
УСЛОВНО РАЗРЕШЕННЫЕ ВИДЫ ИСПОЛЬЗОВАНИЯ ЗЕМЕЛЬНЫХ УЧАСТКОВ И ОБЪЕКТОВ КАПИТАЛЬНОГО СТРОИТЕЛЬСТВА							
25	2.1	Для индивидуального жилищного строительства	300	1000	50%	3 этажа	3 метра
26	2.1.1	Малозэтажная многоквартирная жилая застройка	600	не подлежит установлению	45%	4 этажа	6 метров
27	2.2	Для ведения личного подсобного хозяйства (приусадебный земельный участок)	300	5000	40%	3 этажа	3 метра
28	2.3	Блокированная жилая застройка	80	3000	50%	3этажа	3 метра; 0 метров – при примыкании к соседним зданиям
29	4.9.1.3	Автомобильные мойки	не подлежат установлению			1 этаж	3 метра
30	6.4	Пищевая промышленность	400	5000	50%	15 метров	3 метра

Ограничения использования земельных участков и объектов капитального строительства, устанавливаемые в соответствии с законодательством Российской Федерации, определяются пунктом 22 настоящих Правил.

3. Градостроительные регламенты территориальных зон ИТ1/1, ИТ1/3, ИТ1/4, ИТ1/5, ИТ1/7, ИТ1

№ п/п	Код ВРИ	Наименование ВРИ	Предельные (минимальные и (или) максимальные) размеры земельных участков, в том числе их площадь, м ²		Максимальный процент застройки в границах земельного участка	Предельное количество этажей или предельная высота зданий, строений, сооружений	Минимальные отступы от границ земельных участков в целях определения мест допустимого размещения зданий, строений, сооружений, за пределами которых запрещено строительство зданий, строений, сооружений
			min	max			
ОСНОВНЫЕ ВИДЫ РАЗРЕШЕННОГО ИСПОЛЬЗОВАНИЯ ЗЕМЕЛЬНЫХ УЧАСТКОВ И ОБЪЕКТОВ КАПИТАЛЬНОГО СТРОИТЕЛЬСТВА							
1	7.2.1	Размещение автомобильных дорог	не подлежат установлению				
2	3.1.1	Предоставление коммунальных услуг	не подлежат установлению				
3	7.2.3	Стоянки транспорта общего пользования	не подлежат установлению				7.2.3
4	6.7	Энергетика	не подлежат установлению				3 метра
5	12.0.1	Улично-дорожная сеть	не подлежат установлению				
6	12.0.2	Благоустройство территории	не подлежат установлению				
УСЛОВНО РАЗРЕШЕННЫЕ ВИДЫ ИСПОЛЬЗОВАНИЯ ЗЕМЕЛЬНЫХ УЧАСТКОВ И ОБЪЕКТОВ КАПИТАЛЬНОГО СТРОИТЕЛЬСТВА							
7	4.9.1	Объекты дорожного сервиса	не подлежат установлению				3 метра

Ограничения использования земельных участков и объектов капитального строительства, устанавливаемые в соответствии с законодательством Российской Федерации, определяются пунктом 22 настоящих Правил.

4. Градостроительные регламенты территориальных зон СХ1/3, СХ1/4, СХ1/6, СХ1/7, СХ1/8

№ п/п	Код ВРИ	Наименование ВРИ	Предельные (минимальные и (или) максимальные) размеры земельных участков, в том числе их площадь, м ²		Максимальный процент застройки в границах земельного участка	Предельное количество этажей или предельная высота зданий, строений, сооружений	Минимальные отступы от границ земельных участков в целях определения мест допустимого размещения зданий, строений, сооружений, за пределами которых запрещено строительство зданий, строений, сооружений
			min	max			
ОСНОВНЫЕ ВИДЫ РАЗРЕШЕННОГО ИСПОЛЬЗОВАНИЯ ЗЕМЕЛЬНЫХ УЧАСТКОВ И ОБЪЕКТОВ КАПИТАЛЬНОГО СТРОИТЕЛЬСТВА							
1	1.2	Выращивание зерновых и иных сельскохозяйственных культур	не подлежат установлению				
2	1.3	Овощеводство	не подлежат установлению				
3	1.4	Выращивание тонирующих, лекарственных, цветочных культур	не подлежат установлению				
4	1.5	Садоводство	не подлежат установлению				
5	1.12	Пчеловодство	не подлежат установлению				
6	1.13	Рыбоводство	не подлежат установлению				
7	1.16	Ведение личного подсобного хозяйства на полевых участках	не подлежат установлению				
8	1.17	Питомники	не подлежат установлению				
9	1.19	Сенокошение	не подлежат установлению				
10	1.20	Выпас сельскохозяйственных животных	не подлежат установлению				
11	3.1.1	Предоставление коммунальных услуг	не подлежат установлению				
12	11.0	Водные объекты	не подлежат установлению				
13	11.1	Общее пользование водными объектами	не подлежат установлению				
14	12.0	Земельные участки (территории) общего пользования	не подлежат установлению				
15	13.1	Ведение огородничества	100	4500	0%	не подлежат установлению	
УСЛОВНО РАЗРЕШЕННЫЕ ВИДЫ ИСПОЛЬЗОВАНИЯ ЗЕМЕЛЬНЫХ УЧАСТКОВ И ОБЪЕКТОВ КАПИТАЛЬНОГО СТРОИТЕЛЬСТВА							

№ п/п	Код ВРИ	Наименование ВРИ	Предельные (минимальные и (или) максимальные) размеры земельных участков, в том числе их площадь, м ²		Максимальный процент застройки в границах земельного участка	Предельное количество этажей или предельная высота зданий, строений, сооружений	Минимальные отступы от границ земельных участков в целях определения мест допустимого размещения зданий, строений, сооружений, за пределами которых запрещено строительство зданий, строений, сооружений
			min	max			
16	1.15	Хранение и переработка сельскохозяйственной продукции	не подлежат установлению				3 метра
17	5.4	Причалы для маломерных судов	не подлежат установлению				
18	6.8	Связь	не подлежат установлению				3 метра
19	11.3	Гидротехнические сооружения	не подлежат установлению				

Ограничения использования земельных участков и объектов капитального строительства, устанавливаемые в соответствии с законодательством Российской Федерации, определяются пунктом 22 настоящих Правил.

5. Градостроительные регламенты территориальных зон СХ2/1, СХ2

№ п/п	Код ВРИ	Наименование ВРИ	Предельные (минимальные и (или) максимальные) размеры земельных участков, в том числе их площадь, м ²		Максимальный процент застройки в границах земельного участка	Предельное количество этажей или предельная высота зданий, строений, сооружений	Минимальные отступы от границ земельных участков в целях определения мест допустимого размещения зданий, строений, сооружений, за пределами которых запрещено строительство зданий, строений, сооружений
			min	max			
ОСНОВНЫЕ ВИДЫ РАЗРЕШЕННОГО ИСПОЛЬЗОВАНИЯ ЗЕМЕЛЬНЫХ УЧАСТКОВ И ОБЪЕКТОВ КАПИТАЛЬНОГО СТРОИТЕЛЬСТВА							
1	1.1	Растениеводство	не подлежат установлению				
2	1.12	Пчеловодство	не подлежат установлению				
3	1.15	Хранение и переработка	не подлежат установлению				3 метра

№ п/п	Код ВРИ	Наименование ВРИ	Предельные (минимальные и (или) максимальные) размеры земельных участков, в том числе их площадь, м ²		Максимальный процент застройки в границах земельного участка	Предельное количество этажей или предельная высота зданий, строений, сооружений	Минимальные отступы от границ земельных участков в целях определения мест допустимого размещения зданий, строений, сооружений, за пределами которых запрещено строительство зданий, строений, сооружений
			min	max			
		сельскохозяйственной продукции					
4	1.16	Ведение личного подсобного хозяйства на полевых участках	не подлежат установлению				
5	1.17	Питомники	не подлежат установлению				
6	1.18	Обеспечение сельскохозяйственного производства	не подлежат установлению				3 метра
7	3.1.1	Предоставление коммунальных услуг	не подлежат установлению				
8	4.1	Деловое управление	не подлежат установлению		50%	не подлежит установлению	3 метра
9	4.9.1.1	Заправка транспортных средств	не подлежат установлению			1 этаж	3 метра
10	6.9	Склады	не подлежат установлению		60%	не подлежит установлению	3 метра
11	6.9.1	Складские площадки	не подлежат установлению				
12	11.1	Общее пользование водными объектами	не подлежат установлению				
13	12.0	Земельные участки (территории) общего пользования	не подлежат установлению				
УСЛОВНО РАЗРЕШЕННЫЕ ВИДЫ ИСПОЛЬЗОВАНИЯ ЗЕМЕЛЬНЫХ УЧАСТКОВ И ОБЪЕКТОВ КАПИТАЛЬНОГО СТРОИТЕЛЬСТВА							
14	1.8	Скотоводство	не подлежат установлению				3 метра
15	1.11	Свиноводство	не подлежат установлению				3 метра
16	6.4	Пищевая промышленность	не подлежат установлению				3 метра
17	11.3	Гидротехнические сооружения	не подлежат установлению				

Ограничения использования земельных участков и объектов капитального строительства, устанавливаемые в соответствии с законодательством Российской Федерации, определяются пунктом 22 настоящих Правил.

6. Градостроительный регламент территориальной зоны СН1

№ п/п	Код ВРИ	Наименование ВРИ	Предельные (минимальные и (или) максимальные) размеры земельных участков, в том числе их площадь, м ²		Максимальный процент застройки в границах земельного участка	Предельное количество этажей или предельная высота зданий, строений, сооружений	Минимальные отступы от границ земельных участков в целях определения мест допустимого размещения зданий, строений, сооружений, за пределами которых запрещено строительство зданий, строений, сооружений
			min	max			
ОСНОВНЫЕ ВИДЫ РАЗРЕШЕННОГО ИСПОЛЬЗОВАНИЯ ЗЕМЕЛЬНЫХ УЧАСТКОВ И ОБЪЕКТОВ КАПИТАЛЬНОГО СТРОИТЕЛЬСТВА							
1	12.1	Ритуальная деятельность	не подлежит установлению	400000	не подлежат установлению		3 метра
2	12.0	Земельные участки (территории) общего пользования	не подлежат установлению				
3	3.1.1	Предоставление коммунальных услуг	не подлежат установлению				
4	3.1.1	Предоставление коммунальных услуг	не подлежат установлению				
УСЛОВНО РАЗРЕШЕННЫЕ ВИДЫ ИСПОЛЬЗОВАНИЯ ЗЕМЕЛЬНЫХ УЧАСТКОВ И ОБЪЕКТОВ КАПИТАЛЬНОГО СТРОИТЕЛЬСТВА							
5	3.7.1	Осуществление религиозных обрядов	не подлежат установлению				3 метра

Ограничения использования земельных участков и объектов капитального строительства, устанавливаемые в соответствии с законодательством Российской Федерации, определяются пунктом 22 настоящих Правил.

7. Градостроительный регламент территориальной зоны СН2

№ п/п	Код ВРИ	Наименование ВРИ	Предельные (минимальные и (или) максимальные) размеры земельных участков, в том числе их площадь, м ²		Максимальный процент застройки в границах земельного участка	Предельное количество этажей или предельная высота зданий, строений, сооружений	Минимальные отступы от границ земельных участков в целях определения мест допустимого размещения зданий, строений, сооружений, за пределами которых запрещено строительство зданий, строений, сооружений
			min	max			
ОСНОВНЫЕ ВИДЫ РАЗРЕШЕННОГО ИСПОЛЬЗОВАНИЯ ЗЕМЕЛЬНЫХ УЧАСТКОВ И ОБЪЕКТОВ КАПИТАЛЬНОГО СТРОИТЕЛЬСТВА							
1	12.2	Специальная деятельность	не подлежат установлению				
2	3.1.1	Предоставление коммунальных услуг	не подлежит установлению				
УСЛОВНО РАЗРЕШЕННЫЕ ВИДЫ ИСПОЛЬЗОВАНИЯ ЗЕМЕЛЬНЫХ УЧАСТКОВ И ОБЪЕКТОВ КАПИТАЛЬНОГО СТРОИТЕЛЬСТВА							
3	Не устанавливаются						

Ограничения использования земельных участков и объектов капитального строительства, устанавливаемые в соответствии с законодательством Российской Федерации, определяются пунктом 22 настоящих Правил.

22. Ограничения использования земельных участков и объектов капитального строительства, устанавливаемые в соответствии с законодательством Российской Федерации

1. На территории Новопокровского сельского поселения Новохопёрского муниципального района Воронежской области располагаются следующие зоны с особыми условиями использования территории:

- 1) охранная зона объектов электроэнергетики (объектов электросетевого хозяйства и объектов по производству электрической энергии);
- 2) охранная зона трубопроводов (газопроводов, нефтепроводов и нефтепродуктопроводов, аммиакопроводов);

- 3) водоохранная (рыбоохранная) зона;
- 4) прибрежная защитная полоса;
- 5) зоны санитарной охраны источников питьевого и хозяйственно-бытового водоснабжения, а также устанавливаемые в случаях, предусмотренных Водным кодексом Российской Федерации, в отношении подземных водных объектов зоны специальной охраны;
- б) санитарно-защитная зона.
2. Ограничения для зон с особыми условиями использования территории установлены в соответствии с действующими нормативами.

№ п/п	Вид зоны	Ограничения в использовании земельных участков и объектов капитального строительства	Основания установления ограничений
1	Охранная зона объектов электроэнергетики (объектов электросетевого хозяйства и объектов по производству электрической энергии)	<p>1. В охранных зонах объектов электросетевого хозяйства, размещенных на земельных участках, запрещается осуществлять любые действия, которые могут нарушить безопасную работу объектов электросетевого хозяйства, в том числе привести к их повреждению или уничтожению, и (или) повлечь причинение вреда жизни, здоровью граждан и имуществу физических или юридических лиц, а также повлечь нанесение экологического ущерба и возникновение пожаров, в том числе:</p> <ul style="list-style-type: none"> - набрасывать на провода и опоры воздушных линий электропередачи посторонние предметы, а также подниматься на опоры воздушных линий электропередачи; - размещать любые объекты и предметы (материалы) в пределах созданных в соответствии с требованиями нормативно-технических документов проходов и подъездов для доступа к объектам электросетевого хозяйства, а также проводить любые работы и возводить сооружения, которые могут препятствовать доступу к объектам электросетевого хозяйства, без создания необходимых для такого доступа проходов и подъездов; - находиться в пределах огороженной территории и помещениях распределительных устройств и подстанций, открывать двери и 	<p>Постановление Правительства Российской Федерации от 24.02.2009 № 160 «О порядке установления охранных зон объектов электросетевого хозяйства и особых условий использования земельных участков, расположенных в границах таких зон»</p> <p>Постановление Правительства Российской Федерации от 18.11.2013 № 1033 «О порядке установления охранных зон объектов по производству электрической энергии и особых условий использования земельных участков, расположенных в границах таких зон»</p>

		<p>люки распределительных устройств и подстанций, производить переключения и подключения в электрических сетях (указанное требование не распространяется на работников, занятых выполнением разрешённых в установленном порядке работ), разводить огонь в пределах охранных зон вводных и распределительных устройств, подстанций, воздушных линий электропередачи, а также в охранных зонах кабельных линий электропередачи;</p> <ul style="list-style-type: none"> - размещать свалки; - производить работы ударными механизмами, сбрасывать тяжести массой свыше 5 тонн, производить сброс и слив едких и коррозионных веществ и горюче-смазочных материалов (в охранных зонах подземных кабельных линий электропередачи). <p>2. Для объектов электросетевого хозяйства напряжением свыше 1000 вольт, помимо действий, предусмотренных пунктом 1, запрещается:</p> <ul style="list-style-type: none"> - складировать или размещать хранилища любых, в том числе горюче-смазочных материалов; - размещать детские и спортивные площадки, стадионы, рынки, торговые точки, полевые станы, загоны для скота, гаражи и стоянки всех видов машин и механизмов, проводить любые мероприятия, связанные с большим скоплением людей, не занятых выполнением разрешённых в установленном порядке работ (в охранных зонах воздушных линий электропередачи); - использовать (запускать) любые летательные аппараты, в том числе воздушных змеев, спортивные модели летательных аппаратов (в охранных зонах воздушных линий электропередачи); - бросать якоря с судов и осуществлять их проход с отданными якорями, цепями, лотами, волокушами и тралами (в охранных зонах подводных кабельных линий электропередачи); - осуществлять проход судов с поднятыми стрелами кранов и других механизмов (в охранных зонах воздушных линий электропередачи). <p>3. Без письменного решения о согласовании сетевой организации запрещается:</p> <ul style="list-style-type: none"> - строительство, капитальный ремонт, реконструкция или снос 	
--	--	--------------------------------------------------------------------------------------------------------------------------------------------------------------------------------------------------------------------------------------------------------------------------------------------------------------------------------------------------------------------------------------------------------------------------------------------------------------------------------------------------------------------------------------------------------------------------------------------------------------------------------------------------------------------------------------------------------------------------------------------------------------------------------------------------------------------------------------------------------------------------------------------------------------------------------------------------------------------------------------------------------------------------------------------------------------------------------------------------------------------------------------------------------------------------------------------------------------------------------------------------------------------------------------------------------------------------------------------------------------------------------------------------------------------------------------------------------------------------------------------------------------------------------------------------------------------------------------------------------------------------------------------------------------------------------------------------------------------------------------------------------------------------------------------------------------------------------------------------------------------------------------------------------------------------------------------------------------------------------------------------------------------------------------------------------------------------------------------------------------------------	--

		<p>зданий и сооружений;</p> <ul style="list-style-type: none"> - горные, взрывные, мелиоративные работы, в том числе связанные с временным затоплением земель; - посадка и вырубка деревьев и кустарников; - дноуглубительные, землечерпальные и погрузочно-разгрузочные работы, добыча рыбы, других водных животных и растений придонными орудиями лова, устройство водопоев, колка и заготовка льда (в охранных зонах подводных кабельных линий электропередачи); - проход судов, у которых расстояние по вертикали от верхнего крайнего габарита с грузом или без груза до нижней точки провеса проводов переходов воздушных линий электропередачи через водоёмы менее минимально допустимого расстояния, в том числе с учётом максимального уровня подъёма воды при паводке; - проезд машин и механизмов, имеющих общую высоту с грузом или без груза от поверхности дороги более 4,5 метра (в охранных зонах воздушных линий электропередачи); - земляные работы на глубине более 0,3 метра (на вспахиваемых землях на глубине более 0,45 метра), а также планировка грунта (в охранных зонах подземных кабельных линий электропередачи); - полив сельскохозяйственных культур в случае, если высота струи воды может составить свыше 3 метров (в охранных зонах воздушных линий электропередачи); - полевые сельскохозяйственные работы с применением сельскохозяйственных машин и оборудования высотой более 4 метров (в охранных зонах воздушных линий электропередачи) или полевые сельскохозяйственные работы, связанные с вспашкой земли (в охранных зонах кабельных линий электропередачи). <p>4. Для объектов электросетевого хозяйства напряжением до 1000 вольт, помимо действий, предусмотренных пунктом 3, без письменного решения о согласовании сетевых организаций запрещается:</p> <ul style="list-style-type: none"> - размещать детские и спортивные площадки, стадионы, рынки, торговые точки, полевые станы, загоны для скота, гаражи и стоянки всех видов машин и механизмов, садовые, огородные земельные участки и иные объекты недвижимости, расположенные в границах территории ведения гражданами садоводства или огородничества 	
--	--	--------------------------------------------------------------------------------------------------------------------------------------------------------------------------------------------------------------------------------------------------------------------------------------------------------------------------------------------------------------------------------------------------------------------------------------------------------------------------------------------------------------------------------------------------------------------------------------------------------------------------------------------------------------------------------------------------------------------------------------------------------------------------------------------------------------------------------------------------------------------------------------------------------------------------------------------------------------------------------------------------------------------------------------------------------------------------------------------------------------------------------------------------------------------------------------------------------------------------------------------------------------------------------------------------------------------------------------------------------------------------------------------------------------------------------------------------------------------------------------------------------------------------------------------------------------------------------------------------------------------------------------------------------------------------------------------------------------------------------------------------------------------------------------------------------------------------------------------------------------------------------------------------------------------------------------------------------------------------------------------------------------------------------------------------------------------------------------------------------------------------------------------------------------------------------------------------------------------------------------------------------------	--

		<p>для собственных нужд объекты жилищного строительства, в том числе индивидуального (в охранных зонах воздушных линий электропередачи);</p> <ul style="list-style-type: none"> - складировать или размещать хранилища любых, в том числе горюче-смазочных материалов; - устраивать причалы для стоянки судов, барж и плавучих кранов, бросать якоря с судов и осуществлять их проход с отданными якорями, цепями, лотами, волокушами и тралами (в охранных зонах подводных кабельных линий электропередачи). <p>5. В охранных зонах объектов по производству электрической энергии запрещается осуществлять действия, которые могут нарушить безопасную работу объектов, в том числе привести к их повреждению или уничтожению и (или) повлечь причинение вреда жизни, здоровью граждан и имуществу физических или юридических лиц, а также нанесение вреда окружающей среде и возникновение пожаров и чрезвычайных ситуаций, а именно:</p> <ul style="list-style-type: none"> - убирать, перемещать, засыпать и повреждать предупреждающие знаки; - размещать кладбища, скотомогильники, захоронения отходов производства и потребления, радиоактивных, химических, взрывчатых, токсичных, отравляющих и ядовитых веществ; - производить сброс и слив едких и коррозионных веществ, в том числе растворов кислот, щелочей и солей, а также горюче-смазочных материалов; - разводить огонь и размещать какие-либо открытые или закрытые источники огня; - проводить работы, размещать объекты и предметы, возводить сооружения, которые могут препятствовать доступу к объектам, без создания необходимых для такого доступа проходов и подъездов; - производить работы ударными механизмами, сбрасывать тяжести массой свыше 5 тонн; - складировать любые материалы, в том числе взрывоопасные, пожароопасные и горюче-смазочные. <p>6. Без письменного согласования владельцев объектов по производству электрической энергии запрещается:</p> <ul style="list-style-type: none"> - размещать детские и спортивные площадки, стадионы, рынки, 	
--	--	--------------------------------------------------------------------------------------------------------------------------------------------------------------------------------------------------------------------------------------------------------------------------------------------------------------------------------------------------------------------------------------------------------------------------------------------------------------------------------------------------------------------------------------------------------------------------------------------------------------------------------------------------------------------------------------------------------------------------------------------------------------------------------------------------------------------------------------------------------------------------------------------------------------------------------------------------------------------------------------------------------------------------------------------------------------------------------------------------------------------------------------------------------------------------------------------------------------------------------------------------------------------------------------------------------------------------------------------------------------------------------------------------------------------------------------------------------------------------------------------------------------------------------------------------------------------------------------------------------------------------------------------------------------------------------------------------------------------------------------------------------------------------------------------------------------------------------------------------------------------------------------------------------------------------------------------------------------------------------------------------------------------------------------------------------------------------------------------------------------------------------------------------------------	--

		<p>торговые точки, полевые станы, загоны для скота, гаражи и стоянки всех видов машин и механизмов;</p> <ul style="list-style-type: none"> - проводить любые мероприятия, связанные с пребыванием людей, не занятых выполнением работ, разрешенных в установленном порядке; - осуществлять горные, взрывные, мелиоративные работы, в том числе связанные с временным затоплением земель. 	
2	<p>Охранная зона трубопроводов (газопроводов, нефтепроводов и нефтепродуктопроводов, аммиакопроводов)</p>	<p>1. В охранных зонах трубопроводов запрещается производить всякого рода действия, могущие нарушить нормальную эксплуатацию трубопроводов либо привести к их повреждению, в частности:</p> <ul style="list-style-type: none"> - перемещать, засыпать и ломать опознавательные и сигнальные знаки, контрольно - измерительные пункты; - открывать люки, калитки и двери необслуживаемых усилительных пунктов кабельной связи, ограждений узлов линейной арматуры, станций катодной и дренажной защиты, линейных и смотровых колодцев и других линейных устройств, открывать и закрывать краны и задвижки, отключать или включать средства связи, энергоснабжения и телемеханики трубопроводов; - устраивать всякого рода свалки, выливать растворы кислот, солей и щелочей; - разрушать берегоукрепительные сооружения, водопропускные устройства, земляные и иные сооружения (устройства), предохраняющие трубопроводы от разрушения, а прилегающую территорию и окружающую местность - от аварийного разлива транспортируемой продукции; - бросать якоря, проходить с отданными якорями, цепями, лотами, волокушами и тралами, производить дноуглубительные и землечерпальные работы; - разводить огонь и размещать какие-либо открытые или закрытые источники огня. <p>2. В охранных зонах трубопроводов без письменного разрешения предприятий трубопроводного транспорта запрещается:</p> <ul style="list-style-type: none"> - возводить любые постройки и сооружения; на расстоянии ближе 1000 м от оси аммиакопровода запрещается: строить коллективные сады с жилыми домами, устраивать массовые спортивные соревнования, соревнования с участием зрителей, купания, 	<p>Федеральный закон от 31.03.1999 № 69-ФЗ «О газоснабжении в Российской Федерации»</p> <p>«Правила охраны магистральных трубопроводов», утвержденные Минтопэнерго РФ 29.04.1992, Постановлением Госгортехнадзора РФ от 22.04.1992 № 9</p> <p>Постановление Госгортехнадзора РФ от 23.11.1994 № 61 «О распространении «Правил охраны магистральных трубопроводов» на магистральные аммиакопроводы»</p> <p>Постановление Правительства Российской Федерации от 08.09.2017 № 1083 «Об утверждении Правил охраны магистральных газопроводов и о внесении изменений в Положение о представлении в федеральный орган исполнительной власти (его территориальные органы), уполномоченный Правительством Российской Федерации на осуществление государственного кадастрового учета, государственной регистрации прав, ведение Единого государственного реестра недвижимости и предоставление сведений, содержащихся в Едином государственном реестре недвижимости, федеральными органами исполнительной власти, органами государственной власти субъектов</p>

		<p>массовый отдых людей, любительское рыболовство, расположение временных полевых жилищ и станов любого назначения, загоны для скота;</p> <ul style="list-style-type: none"> - высаживать деревья и кустарники всех видов, складировать корма, удобрения, материалы, сено и солому, располагать коновязи, содержать скот, выделять рыбопромысловые участки, производить добычу рыбы, а также водных животных и растений, устраивать водопой, производить колку и заготовку льда; - сооружать проезды и переезды через трассы трубопроводов, устраивать стоянки автомобильного транспорта, тракторов и механизмов, размещать сады и огороды; - производить мелиоративные земляные работы, сооружать оросительные и осушительные системы; - производить всякого рода открытые и подземные, горные, строительные, монтажные и взрывные работы, планировку грунта. <p>3. В охранных зонах магистральных газопроводов запрещается:</p> <ul style="list-style-type: none"> - перемещать, засыпать, повреждать и разрушать контрольно-измерительные и контрольно-диагностические пункты, предупредительные надписи, опознавательные и сигнальные знаки местонахождения магистральных газопроводов; - открывать двери и люки необслуживаемых усилительных пунктов на кабельных линиях связи, калитки ограждений узлов линейной арматуры, двери установок электрохимической защиты, люки линейных и смотровых колодцев, открывать и закрывать краны, задвижки, отключать и включать средства связи, энергоснабжения, устройства телемеханики магистральных газопроводов; - устраивать свалки, осуществлять сброс и слив едких и коррозионно-агрессивных веществ и горюче-смазочных материалов; - складировать любые материалы, в том числе горюче-смазочные, или размещать хранилища любых материалов; - повреждать берегозащитные, водовыпускные сооружения, земляные и иные сооружения (устройства), предохраняющие магистральный газопровод от разрушения; - осуществлять постановку судов и плавучих объектов на якорь, добычу морских млекопитающих, рыболовство придонными орудиями добычи (вылова) водных биологических ресурсов, плавание с вытравленной якорь-цепью; 	<p>Российской Федерации и органами местного самоуправления дополнительных сведений, воспроизводимых на публичных кадастровых картах»</p> <p>Постановление Правительства Российской Федерации от 20.11.2000 № 878 «Об утверждении Правил охраны газораспределительных сетей»</p>
--	--	----------------------------------------------------------------------------------------------------------------------------------------------------------------------------------------------------------------------------------------------------------------------------------------------------------------------------------------------------------------------------------------------------------------------------------------------------------------------------------------------------------------------------------------------------------------------------------------------------------------------------------------------------------------------------------------------------------------------------------------------------------------------------------------------------------------------------------------------------------------------------------------------------------------------------------------------------------------------------------------------------------------------------------------------------------------------------------------------------------------------------------------------------------------------------------------------------------------------------------------------------------------------------------------------------------------------------------------------------------------------------------------------------------------------------------------------------------------------------------------------------------------------------------------------------------------------------------------------------------------------------------------------------------------------------------------------------------------------------------------------------------------------------------------------------------------------------------------------------------------------------------------------------------------------------------------------------------------------------------------------------------------------------------------------------------------------------------------------------------------------------------------------------------------------------------------------------------------------------------------------------------------------------	---------------------------------------------------------------------------------------------------------------------------------------------------------------------------------------------------------------------------------------------------------------------------------

		<ul style="list-style-type: none"> - проводить дноуглубительные и другие работы, связанные с изменением дна и берегов водных объектов, за исключением работ, необходимых для технического обслуживания объекта магистрального газопровода; - проводить работы с использованием ударно-импульсных устройств и вспомогательных механизмов, сбрасывать грузы; - осуществлять рекреационную деятельность (кроме деятельности по размещению туристских стоянок), разводить костры и размещать источники огня; - огораживать и перегораживать охранные зоны; - размещать какие-либо здания, строения, сооружения, не относящиеся к объектам, указанным в пункте 2 Правил, за исключением объектов, указанных в подпунктах «д» – «к» и «м» пункта 6 Правил, утвержденных Постановлением Правительства РФ от 08.09.2017 № 1083; - осуществлять несанкционированное подключение (присоединение) к магистральному газопроводу. <p>4. В охранных зонах магистральных газопроводов без письменного разрешения собственника магистрального газопровода или организации, эксплуатирующей магистральный газопровод не допускается:</p> <ul style="list-style-type: none"> - проведение горных, взрывных, строительных, монтажных, мелиоративных работ, в том числе работ, связанных с затоплением земель; - осуществление посадки и вырубки деревьев и кустарников; - проведение погрузочно-разгрузочных работ, устройство водопоев скота, колка и заготовка льда; - проведение земляных работ на глубине более чем 0,3 метра, планировка грунта; - сооружение запруд на реках и ручьях; - складирование кормов, удобрений, сена, соломы, размещение полевых станов и загонов для скота; - размещение туристских стоянок; - размещение гаражей, стоянок и парковок транспортных средств; - сооружение переездов через магистральные газопроводы; - прокладка инженерных коммуникаций; - проведение инженерных изысканий, связанных с бурением 	
--	--	-----------------------------------------------------------------------------------------------------------------------------------------------------------------------------------------------------------------------------------------------------------------------------------------------------------------------------------------------------------------------------------------------------------------------------------------------------------------------------------------------------------------------------------------------------------------------------------------------------------------------------------------------------------------------------------------------------------------------------------------------------------------------------------------------------------------------------------------------------------------------------------------------------------------------------------------------------------------------------------------------------------------------------------------------------------------------------------------------------------------------------------------------------------------------------------------------------------------------------------------------------------------------------------------------------------------------------------------------------------------------------------------------------------------------------------------------------------------------------------------------------------------------------------------------------------------------------------------------------------------------------------------------------------------------------------------------------------------------------------------------------------------------------------------------------------------------------------------------------------------------------------------------------------------------------------------------------------------------------------------------------------------------------------------------------------------------------------------------------	--

		<p>скважин и устройством шурфов;</p> <ul style="list-style-type: none"> - устройство причалов для судов и пляжей; - проведение работ на объектах транспортной инфраструктуры, находящихся на территории охранной зоны; - проведение работ, связанных с временным затоплением земель, не относящихся к землям сельскохозяйственного назначения. <p>5. В границах охранной зоны газораспределительных сетей запрещается:</p> <ul style="list-style-type: none"> - строить объекты жилищно-гражданского и производственного назначения; - сносить и реконструировать мосты, коллекторы, автомобильные и железные дороги с расположенными на них газораспределительными сетями без предварительного выноса этих газопроводов по согласованию с эксплуатационными организациями; - разрушать берегоукрепительные сооружения, водопропускные устройства, земляные и иные сооружения, предохраняющие газораспределительные сети от разрушений; - перемещать, повреждать, засыпать и уничтожать опознавательные знаки, контрольно-измерительные пункты и другие устройства газораспределительных сетей; - устраивать свалки и склады, разливать растворы кислот, солей, щелочей и других химически активных веществ; - огораживать и перегораживать охранные зоны, препятствовать доступу персонала эксплуатационных организаций к газораспределительным сетям, проведению обслуживания и устранению повреждений газораспределительных сетей; - разводить огонь и размещать источники огня; - рыть погреба, копать и обрабатывать почву сельскохозяйственными и мелиоративными орудиями и механизмами на глубину более 0,3 метра; - открывать калитки и двери газорегуляторных пунктов, станций катодной и дренажной защиты, люки подземных колодцев, включать или отключать электроснабжение средств связи, освещения и систем телемеханики; - набрасывать, приставлять и привязывать к опорам и надземным газопроводам, ограждениям и зданиям газораспределительных 	
--	--	------------------------------------------------------------------------------------------------------------------------------------------------------------------------------------------------------------------------------------------------------------------------------------------------------------------------------------------------------------------------------------------------------------------------------------------------------------------------------------------------------------------------------------------------------------------------------------------------------------------------------------------------------------------------------------------------------------------------------------------------------------------------------------------------------------------------------------------------------------------------------------------------------------------------------------------------------------------------------------------------------------------------------------------------------------------------------------------------------------------------------------------------------------------------------------------------------------------------------------------------------------------------------------------------------------------------------------------------------------------------------------------------------------------------------------------------------------------------------------------------------------------------------------------------------------------------------------------------------------------------------------------------------------------------------------------------------------------------------------------------------------------------------------------------------------------------------------------------------------------------------------------------------------------------------------------------------------------------------------------------------------------------------------------------------------------------------------------------	--

		сетей посторонние предметы, лестницы, влезать на них; - самовольно подключаться к газораспределительным сетям.	
3	Водоохранная зона	<p>В границах водоохранной зоны запрещается:</p> <ul style="list-style-type: none"> - использование сточных вод в целях регулирования плодородия почв; - размещение кладбищ, скотомогильников, объектов размещения отходов производства и потребления, химических, взрывчатых, токсичных, отравляющих и ядовитых веществ, пунктов захоронения радиоактивных отходов; - осуществление авиационных мер по борьбе с вредными организмами; - движение и стоянка транспортных средств (кроме специальных транспортных средств), за исключением их движения по дорогам и стоянки на дорогах и в специально оборудованных местах, имеющих твердое покрытие; - строительство и реконструкция автозаправочных станций, складов горюче-смазочных материалов (за исключением случаев, если автозаправочные станции, склады горюче-смазочных материалов размещены на территориях портов, инфраструктуры внутренних водных путей, в том числе баз (сооружений) для стоянки маломерных судов, объектов органов федеральной службы безопасности), станций технического обслуживания, используемых для технического осмотра и ремонта транспортных средств, осуществление мойки транспортных средств; - размещение специализированных хранилищ пестицидов и агрохимикатов, применение пестицидов и агрохимикатов; - сброс сточных, в том числе дренажных, вод; - разведка и добыча общераспространенных полезных ископаемых (за исключением случаев, если разведка и добыча общераспространенных полезных ископаемых осуществляются пользователями недр, осуществляющими разведку и добычу иных видов полезных ископаемых, в границах предоставленных им в соответствии с законодательством Российской Федерации о недрах горных отводов и (или) геологических отводов на основании утвержденного технического проекта в соответствии со ст. 19.1 Закона Российской Федерации от 21 февраля 1992 года № 2395-1 «О недрах»). 	Водный кодекс Российской Федерации

4	Прибрежная защитная полоса	<p>В границах прибрежных защитных полос запрещается:</p> <ul style="list-style-type: none"> - использование сточных вод в целях регулирования плодородия почв; - размещение кладбищ, скотомогильников, объектов размещения отходов производства и потребления, химических, взрывчатых, токсичных, отравляющих и ядовитых веществ, пунктов захоронения радиоактивных отходов; - осуществление авиационных мер по борьбе с вредными организмами; - движение и стоянка транспортных средств (кроме специальных транспортных средств), за исключением их движения по дорогам и стоянки на дорогах и в специально оборудованных местах, имеющих твердое покрытие; - строительство и реконструкция автозаправочных станций, складов горюче-смазочных материалов (за исключением случаев, если автозаправочные станции, склады горюче-смазочных материалов размещены на территориях портов, инфраструктуры внутренних водных путей, в том числе баз (сооружений) для стоянки маломерных судов, объектов органов федеральной службы безопасности), станций технического обслуживания, используемых для технического осмотра и ремонта транспортных средств, осуществление мойки транспортных средств; - размещение автозаправочных станций, складов горюче-смазочных материалов (за исключением случаев, если автозаправочные станции, склады горюче-смазочных материалов размещены на территориях портов, судостроительных и судоремонтных организаций, инфраструктуры внутренних водных путей при условии соблюдения требований законодательства в области охраны окружающей среды и Водного Кодекса РФ), станций технического обслуживания, используемых для технического осмотра и ремонта транспортных средств, осуществление мойки транспортных средств; - размещение специализированных хранилищ пестицидов и агрохимикатов, применение пестицидов и агрохимикатов; - сброс сточных, в том числе дренажных, вод; - разведка и добыча общераспространенных полезных ископаемых (за исключением случаев, если разведка и добыча общераспространенных полезных ископаемых осуществляются 	Водный кодекс Российской Федерации
---	----------------------------	-----------------------------------------------------------------------------------------------------------------------------------------------------------------------------------------------------------------------------------------------------------------------------------------------------------------------------------------------------------------------------------------------------------------------------------------------------------------------------------------------------------------------------------------------------------------------------------------------------------------------------------------------------------------------------------------------------------------------------------------------------------------------------------------------------------------------------------------------------------------------------------------------------------------------------------------------------------------------------------------------------------------------------------------------------------------------------------------------------------------------------------------------------------------------------------------------------------------------------------------------------------------------------------------------------------------------------------------------------------------------------------------------------------------------------------------------------------------------------------------------------------------------------------------------------------------------------------------------------------------------------------------------------------------------------------------------------------------------------------------------------------------------------------------------------------------------------------------------------------------------------------------------------------------------------------------------------------------------------------------------------------------------------------------------------------------------------------------------------------------------------------------------------------------------------	------------------------------------

		<p>пользователями недр, осуществляющими разведку и добычу иных видов полезных ископаемых, в границах предоставленных им в соответствии с законодательством Российской Федерации о недрах горных отводов и (или) геологических отводов на основании утвержденного технического проекта в соответствии со ст. 19.1 Закона Российской Федерации от 21 февраля 1992 года № 2395-1 «О недрах»);</p> <ul style="list-style-type: none"> - распашка земель; - размещение отвалов размываемых грунтов; - выпас сельскохозяйственных животных и организация для них летних лагерей, ванн. 	
5	<p>Зоны санитарной охраны источников питьевого и хозяйственно-бытового водоснабжения, а также устанавливаемые в случаях, предусмотренных Водным кодексом Российской Федерации, в отношении подземных водных объектов зоны специальной охраны</p>	<p>В зоне санитарной охраны источников питьевого и хозяйственно-бытового водоснабжения запрещается сброс сточных, в том числе дренажных, вод.</p> <p>На территории зоны санитарной охраны подземных источников водоснабжения:</p> <p>1. В первом поясе не допускается:</p> <ul style="list-style-type: none"> - посадка высокоствольных деревьев; - все виды строительства, не имеющие непосредственного отношения к эксплуатации, реконструкции и расширению водопроводных сооружений, в том числе прокладка трубопроводов различного назначения; - размещение жилых и хозяйственно-бытовых зданий; - проживание людей; - применение ядохимикатов и удобрений. <p>2. Во втором поясе запрещено:</p> <ul style="list-style-type: none"> - закачка отработанных вод в подземные горизонты, подземное складирование твёрдых отходов и разработка недр земли; - размещение кладбищ, скотомогильников, полей ассенизации, полей фильтрации, навозохранилищ, силосных траншей, животноводческих и птицеводческих предприятий и других объектов, обуславливающих опасность микробного загрязнения подземных вод; - применение удобрений и ядохимикатов; - рубка леса главного пользования и реконструкции; - размещение складов горюче-смазочных материалов, ядохимикатов и минеральных удобрений, накопителей промстоков, 	<p>Водный кодекс Российской Федерации</p> <p>СанПиН 2.1.4.1110-02 «Зоны санитарной охраны источников водоснабжения и водопроводов питьевого назначения»</p>

		<p>шламохранилищ и других объектов, обуславливающих опасность химического загрязнения подземных вод.</p> <p>Бурение новых скважин и новое строительство, связанное с нарушением почвенного покрова, производится при обязательном согласовании с центром государственного санитарно-эпидемиологического надзора.</p> <p>3. В третьем поясе запрещено:</p> <ul style="list-style-type: none"> - закачка отработанных вод в подземные горизонты, подземное складирование твёрдых отходов и разработка недр земли; - размещение складов горюче-смазочных материалов, ядохимикатов и минеральных удобрений, накопителей промстоков, шламохранилищ и других объектов, обуславливающих опасность химического загрязнения подземных вод. Размещение таких объектов допускается в пределах третьего пояса зоны санитарной охраны только при использовании защищённых подземных вод, при условии выполнения специальных мероприятий по защите водоносного горизонта от загрязнения при наличии санитарно-эпидемиологического заключения центра государственного санитарно-эпидемиологического надзора, выданного с учётом заключения органов геологического контроля. <p>Бурение новых скважин и новое строительство, связанное с нарушением почвенного покрова, производится при обязательном согласовании с центром государственного санитарно-эпидемиологического надзора.</p> <p>На территории зоны санитарной охраны поверхностных источников водоснабжения:</p> <p>1. В первом поясе не допускается:</p> <ul style="list-style-type: none"> - посадка высокоствольных деревьев; - все виды строительства, не имеющие непосредственного отношения к эксплуатации, реконструкции и расширению водопроводных сооружений, в том числе прокладка трубопроводов различного назначения; - размещение жилых и хозяйственно-бытовых зданий; - проживание людей; - применение ядохимикатов и удобрений; - спуск любых сточных вод, в том числе сточных вод водного 	
--	--	-------------------------------------------------------------------------------------------------------------------------------------------------------------------------------------------------------------------------------------------------------------------------------------------------------------------------------------------------------------------------------------------------------------------------------------------------------------------------------------------------------------------------------------------------------------------------------------------------------------------------------------------------------------------------------------------------------------------------------------------------------------------------------------------------------------------------------------------------------------------------------------------------------------------------------------------------------------------------------------------------------------------------------------------------------------------------------------------------------------------------------------------------------------------------------------------------------------------------------------------------------------------------------------------------------------------------------------------------------------------------------------------------------------------------------------------------------------------------------------------------------------------------------------------------------------------------------------------------------------------------------------------------------------------------------------------------------------------------------------------------------------------------------------------------------------------------------------------------------------------------------------------------------------------------------------------------------------------------------------------------------------------------------------------	--

		<p>транспорта;</p> <ul style="list-style-type: none"> - купание, стирка белья, водопой скота и другие виды водопользования, оказывающие влияние на качество воды. <p>2. Во втором поясе не допускается:</p> <ul style="list-style-type: none"> - рубка леса главного пользования и реконструкции, а также закрепление за лесозаготовительными предприятиями древесины на корню и лесосечного фонда долгосрочного пользования (допускается только рубки ухода и санитарные рубки леса); - расположение стойбищ и выпас скота, а также всякое другое использование водоема и земельных участков, лесных угодий в пределах прибрежной полосы шириной не менее 500 м, которое может привести к ухудшению качества или уменьшению количества воды источника водоснабжения; - отведение сточных вод в зоне водосбора источника водоснабжения, включая его притоки, не отвечающих гигиеническим требованиям к охране поверхностных вод; - размещение кладбищ, скотомогильников, полей ассенизации, полей фильтрации, навозохранилищ, силосных траншей, животноводческих и птицеводческих предприятий и других объектов, обуславливающих опасность микробного загрязнения подземных вод; - применение удобрений и ядохимикатов; - рубка леса главного пользования и реконструкции; - сброс промышленных, сельскохозяйственных, городских и ливневых сточных вод, содержание в которых химических веществ и микроорганизмов превышает установленные санитарными правилами гигиенические нормативы качества воды (с учетом Определения Верховного Суда РФ от 25.09.2014 № АПЛ14-393); - размещение складов горюче-смазочных материалов, ядохимикатов и минеральных удобрений, накопителей промстоков, шламоохранилищ и других объектов, обуславливающих опасность химического загрязнения подземных вод. <p>Регулирование отведения территории для нового строительства жилых, промышленных и сельскохозяйственных объектов, а также согласование изменений технологий действующих предприятий, связанных с повышением степени опасности загрязнения сточными</p>	
--	--	------------------------------------------------------------------------------------------------------------------------------------------------------------------------------------------------------------------------------------------------------------------------------------------------------------------------------------------------------------------------------------------------------------------------------------------------------------------------------------------------------------------------------------------------------------------------------------------------------------------------------------------------------------------------------------------------------------------------------------------------------------------------------------------------------------------------------------------------------------------------------------------------------------------------------------------------------------------------------------------------------------------------------------------------------------------------------------------------------------------------------------------------------------------------------------------------------------------------------------------------------------------------------------------------------------------------------------------------------------------------------------------------------------------------------------------------------------------------------------------------------------------------------------------------------------------------------------------------------------------------------------------------------------------------------------------------------------------------------------------------------------------------------------------------------------------------------------------------------------------------------------------------------------------------------------------------------------------------------------------------------------------------------------------------------------------------------------------------------------------------------------------------------	--

		<p>водами источника водоснабжения производится при согласовании с центром государственного санитарно-эпидемиологического надзора.</p> <p>Все работы, в том числе добыча песка, гравия, донноуглубительные, в пределах акватории зоны санитарной охраны допускаются по согласованию с центром государственного санитарно - эпидемиологического надзора лишь при обосновании гидрологическими расчетами отсутствия ухудшения качества воды в створе водозабора.</p> <p>Использование химических методов борьбы с эвтрофикацией водоемов допускается при условии применения препаратов, имеющих положительное санитарно - эпидемиологическое заключение государственной санитарно - эпидемиологической службы Российской Федерации.</p> <p>Использование источников водоснабжения в пределах второго пояса зоны санитарной охраны для купания, туризма, водного спорта и рыбной ловли допускается в установленных местах при условии соблюдения гигиенических требований к охране поверхностных вод, а также гигиенических требований к зонам рекреации водных объектов.</p> <p>3. В третьем поясе не допускается отведение сточных вод в зоне водосбора источника водоснабжения, включая его притоки, не отвечающих гигиеническим требованиям к охране поверхностных вод.</p> <p>Регулирование отведения территории для нового строительства жилых, промышленных и сельскохозяйственных объектов, а также согласование изменений технологий действующих предприятий, связанных с повышением степени опасности загрязнения сточными водами источника водоснабжения производится при согласовании с центром государственного санитарно-эпидемиологического надзора.</p> <p>Все работы, в том числе добыча песка, гравия, донноуглубительные, в пределах акватории зоны санитарной охраны допускаются по согласованию с центром государственного санитарно - эпидемиологического надзора лишь при обосновании гидрологическими расчетами отсутствия ухудшения качества воды в створе водозабора.</p>	
--	--	-------------------------------------------------------------------------------------------------------------------------------------------------------------------------------------------------------------------------------------------------------------------------------------------------------------------------------------------------------------------------------------------------------------------------------------------------------------------------------------------------------------------------------------------------------------------------------------------------------------------------------------------------------------------------------------------------------------------------------------------------------------------------------------------------------------------------------------------------------------------------------------------------------------------------------------------------------------------------------------------------------------------------------------------------------------------------------------------------------------------------------------------------------------------------------------------------------------------------------------------------------------------------------------------------------------------------------------------------------------------------------------------------------------------------------------------------------------------------------------------------------------------------------------------------------------------------------------------------------------------------------------------------------------------------------------------------------------------------------------------------------------------------------------------------------------------------------------------------------------------------------------------------------------------------------------------------------------------------------------------------	--

		Использование химических методов борьбы с эвтрофикацией водоемов допускается при условии применения препаратов, имеющих положительное санитарно - эпидемиологическое заключение государственной санитарно - эпидемиологической службы Российской Федерации.	
6	Санитарно-защитная зона	<p>В границах санитарно-защитной зоны не допускается использования земельных участков в целях:</p> <ul style="list-style-type: none"> - размещения жилой застройки, объектов образовательного и медицинского назначения, спортивных сооружений открытого типа, организаций отдыха детей и их оздоровления, зон рекреационного назначения и для ведения садоводства; - размещения объектов для производства и хранения лекарственных средств, объекты пищевых отраслей промышленности, оптовых складов продовольственного сырья и пищевой продукции, комплексов водопроводных сооружений для подготовки и хранения питьевой воды, использования земельных участков в целях производства, хранения и переработки сельскохозяйственной продукции, предназначенной для дальнейшего использования в качестве пищевой продукции, если химическое, физическое и (или) биологическое воздействие объекта, в отношении которого установлена санитарно-защитная зона, приведет к нарушению качества и безопасности таких средств, сырья, воды и продукции в соответствии с установленными требованиями. 	Постановление Правительства Российской Федерации от 03.03.2018 № 222 «Об утверждении Правил установления санитарно-защитных зон и использования земельных участков, расположенных в границах санитарно-защитных зон»

Приложение №1
к правилам землепользования и застройки
Новопокровского сельского поселения
Новохопёрского муниципального района
Воронежской области

СВЕДЕНИЯ О ГРАНИЦАХ ТЕРРИТОРИАЛЬНЫХ ЗОН,
СОДЕРЖАЩИЕ ГРАФИЧЕСКОЕ ОПИСАНИЕ МЕСТОПОЛОЖЕНИЯ
ГРАНИЦ ТЕРРИТОРИАЛЬНЫХ ЗОН, ПЕРЕЧЕНЬ КООРДИНАТ
ХАРАКТЕРНЫХ ТОЧЕК ГРАНИЦ ТЕРРИТОРИАЛЬНЫХ ЗОН
ПОСЁЛКА НОВОПОКРОВСКИЙ

ОПИСАНИЕ МЕСТОПОЛОЖЕНИЯ ГРАНИЦ

Зона застройки индивидуальными жилыми домами посёлка Новопокровский - Ж1/1

(наименование объекта, местоположение границ которого описано)
(далее - объект)

Раздел 1

Сведения об объекте		
№ п/п	Характеристики объекта	Описание характеристик
1	2	3
1	Местоположение объекта	Воронежская область, Новохопёрский муниципальный район, Новопокровское сельское поселение, посёлок Новопокровский
2	Площадь объекта \pm величина погрешности определения площади ($P \pm \Delta P$)	1785620 \pm 4677 м ²
3	Иные характеристики объекта	-

Раздел 2

Сведения о местоположении границ объекта					
1. Система координат: МСК - 36, зона 2					
2. Сведения о характерных точках границ объекта					
Обозначение характерных точек границ	Координаты, м		Метод определения координат характерной точки	Средняя квадратическая погрешность положения характерной точки (Mt), м	Описание обозначения точки на местности (при наличии)
	X	Y			
1	2	3	4	5	6
1	467967.45	2237031.69	Аналитический	0.10	-
2	467963.45	2237047.26	Аналитический	0.10	-
3	467979.10	2237147.60	Аналитический	0.10	-
4	468095.29	2237886.50	Аналитический	0.10	-
5	468147.89	2238216.00	Аналитический	0.10	-
6	468147.90	2238222.12	Аналитический	0.01	-
7	468125.91	2238226.63	Аналитический	0.10	-
8	467980.40	2238252.81	Аналитический	0.10	-
9	467975.09	2238249.93	Аналитический	0.10	-
10	467973.10	2238238.90	Аналитический	0.10	-
11	467961.26	2238215.32	Аналитический	0.10	-
12	467765.59	2237070.10	Аналитический	0.01	-
1	467967.45	2237031.69	Аналитический	0.10	-
13	467557.51	2238327.91	Аналитический	0.01	-
14	467530.51	2238333.91	Аналитический	0.10	-
15	467494.70	2238338.72	Аналитический	0.10	-
16	467396.61	2238356.33	Аналитический	0.10	-
17	467385.29	2238357.75	Аналитический	0.10	-
18	467377.40	2238352.33	Аналитический	0.10	-
19	467364.99	2238338.30	Аналитический	0.10	-
20	467311.95	2238155.64	Аналитический	0.10	-
21	467288.08	2238114.91	Аналитический	0.10	-
22	467255.71	2238002.19	Аналитический	0.10	-
23	467228.67	2237930.98	Аналитический	0.10	-
24	467215.21	2237871.70	Аналитический	0.10	-
25	467173.55	2237739.08	Аналитический	0.10	-
26	467130.61	2237627.34	Аналитический	0.10	-
27	467081.31	2237641.80	Аналитический	0.10	-
28	466992.78	2237674.87	Аналитический	0.10	-
29	466896.09	2237703.31	Аналитический	0.10	-
30	466840.11	2237715.51	Аналитический	0.10	-
31	466842.69	2237723.48	Аналитический	0.10	-
32	466852.03	2237750.89	Аналитический	0.10	-

1	2	3	4	5	6
33	466857.50	2237765.66	Аналитический	0.10	-
34	466851.97	2237767.46	Аналитический	0.10	-
35	466856.85	2237782.32	Аналитический	0.10	-
36	466861.61	2237800.30	Аналитический	0.10	-
37	466864.49	2237810.38	Аналитический	0.10	-
38	466840.64	2237818.26	Аналитический	0.10	-
39	466868.98	2237909.00	Аналитический	0.10	-
40	466815.87	2237925.19	Аналитический	0.10	-
41	466820.16	2237941.63	Аналитический	0.10	-
42	466773.01	2237955.96	Аналитический	0.10	-
43	466781.46	2237981.00	Аналитический	0.10	-
44	466758.80	2237989.34	Аналитический	0.10	-
45	466777.26	2238031.39	Аналитический	0.01	-
46	467009.64	2237962.53	Аналитический	0.10	-
47	467032.97	2238046.28	Аналитический	0.10	-
48	467029.08	2238078.36	Аналитический	0.10	-
49	467080.75	2238268.06	Аналитический	0.10	-
50	467085.46	2238364.89	Аналитический	0.10	-
51	467092.78	2238394.87	Аналитический	0.10	-
52	467104.21	2238401.13	Аналитический	0.10	-
53	467080.90	2238409.21	Аналитический	0.10	-
54	467050.21	2238414.22	Аналитический	0.10	-
55	467002.60	2238422.30	Аналитический	0.10	-
56	466898.00	2238441.72	Аналитический	0.10	-
57	466784.10	2238459.33	Аналитический	0.10	-
58	466658.90	2238480.30	Аналитический	0.10	-
59	466559.40	2238497.60	Аналитический	0.10	-
60	466499.80	2238506.80	Аналитический	0.10	-
61	466386.71	2238526.50	Аналитический	0.10	-
62	466385.38	2238516.61	Аналитический	0.10	-
63	466378.42	2238464.49	Аналитический	0.10	-
64	466417.95	2238303.98	Аналитический	0.10	-
65	466399.80	2237839.00	Аналитический	0.10	-
66	466404.52	2237837.22	Аналитический	0.10	-
67	466588.64	2237777.22	Аналитический	0.10	-
68	466632.02	2237754.58	Аналитический	0.10	-
69	466641.57	2237773.46	Аналитический	0.10	-
70	466657.46	2237763.85	Аналитический	0.10	-
71	466657.02	2237762.14	Аналитический	0.10	-
72	466657.24	2237760.79	Аналитический	0.10	-
73	466661.04	2237753.61	Аналитический	0.10	-
74	466655.07	2237741.82	Аналитический	0.10	-
75	466674.75	2237740.24	Аналитический	0.10	-
76	466697.57	2237733.00	Аналитический	0.10	-
77	466674.95	2237658.78	Аналитический	0.10	-
78	466647.67	2237667.88	Аналитический	0.10	-
79	466623.97	2237630.72	Картометрический	1.00	-
80	466621.65	2237618.82	Картометрический	1.00	-

1	2	3	4	5	6
81	466659.32	2237605.43	Картометрический	1.00	-
82	466637.96	2237534.22	Картометрический	1.00	-
83	466613.37	2237541.51	Аналитический	0.10	-
84	466601.69	2237474.60	Аналитический	0.10	-
85	466635.99	2237432.38	Аналитический	0.10	-
86	466680.68	2237362.14	Аналитический	0.10	-
87	466721.95	2237319.23	Аналитический	0.10	-
88	466751.90	2237301.28	Аналитический	0.10	-
89	466773.38	2237282.62	Аналитический	0.10	-
90	466790.72	2237265.82	Аналитический	0.10	-
91	466789.61	2237243.80	Аналитический	0.10	-
92	466799.00	2237217.60	Аналитический	0.10	-
93	466824.30	2237177.97	Аналитический	0.10	-
94	466920.46	2237129.07	Аналитический	0.10	-
95	466942.62	2237122.88	Аналитический	0.10	-
96	467061.99	2237090.59	Аналитический	0.10	-
97	467113.82	2237086.74	Аналитический	0.10	-
98	467184.93	2237090.49	Аналитический	0.10	-
99	467197.75	2237138.21	Аналитический	0.10	-
100	467227.87	2237132.35	Аналитический	0.10	-
101	467242.48	2237182.25	Аналитический	0.01	-
102	467250.60	2237192.79	Аналитический	0.10	-
103	467241.98	2237197.14	Картометрический	1.00	-
104	467274.91	2237331.45	Аналитический	0.10	-
105	467407.23	2237292.21	Картометрический	1.00	-
106	467414.42	2237349.40	Аналитический	0.10	-
107	467407.66	2237419.48	Аналитический	0.10	-
108	467373.25	2237588.99	Аналитический	0.10	-
109	467361.02	2237594.97	Картометрический	1.00	-
110	467374.50	2237673.28	Картометрический	1.00	-
111	467386.31	2237671.91	Аналитический	0.10	-
112	467396.26	2237785.34	Аналитический	0.10	-
113	467413.10	2237855.64	Аналитический	0.10	-
13	467557.51	2238327.91	Аналитический	0.01	-
114	466165.54	2237388.46	Аналитический	0.10	-
115	466230.28	2237594.65	Аналитический	0.10	-
116	466188.88	2237607.45	Аналитический	0.10	-
117	466117.83	2237626.41	Аналитический	0.10	-
118	466113.94	2237627.46	Аналитический	0.10	-
119	466047.51	2237645.37	Аналитический	0.10	-
120	465946.16	2237673.20	Аналитический	0.10	-
121	465858.60	2237696.35	Аналитический	0.10	-
122	465765.36	2237721.08	Аналитический	0.10	-
123	465719.72	2237733.52	Картометрический	1.00	-
124	465718.64	2237731.18	Аналитический	0.10	-
125	465699.32	2237699.64	Аналитический	0.10	-
126	465667.98	2237575.06	Аналитический	0.10	-

1	2	3	4	5	6
127	465658.39	2237536.73	Аналитический	0.10	-
128	465681.77	2237528.56	Аналитический	0.10	-
129	465852.12	2237476.44	Аналитический	0.10	-
130	465879.42	2237469.17	Аналитический	0.10	-
131	465900.08	2237463.57	Аналитический	0.10	-
132	466003.56	2237432.24	Аналитический	0.10	-
114	466165.54	2237388.46	Аналитический	0.10	-
133	466236.84	2237613.76	Аналитический	0.10	-
134	466288.25	2237815.16	Аналитический	0.10	-
135	466278.70	2237830.36	Аналитический	0.10	-
136	466263.49	2237836.10	Аналитический	0.01	-
137	466239.99	2237840.52	Аналитический	0.10	-
138	466074.38	2237889.43	Аналитический	0.10	-
139	465948.52	2237927.49	Аналитический	0.10	-
140	465887.70	2237942.04	Аналитический	0.10	-
141	465866.86	2237947.42	Аналитический	0.10	-
142	465773.94	2237970.78	Аналитический	0.10	-
143	465758.40	2237976.54	Аналитический	0.10	-
144	465786.08	2238055.26	Аналитический	0.10	-
145	465848.66	2238292.09	Аналитический	0.10	-
146	465862.38	2238372.51	Аналитический	0.10	-
147	465694.66	2238413.49	Аналитический	0.10	-
148	465656.69	2238405.95	Аналитический	0.10	-
149	465624.69	2238375.25	Аналитический	0.10	-
150	465567.01	2238378.57	Аналитический	0.10	-
151	465483.85	2238384.00	Аналитический	0.10	-
152	465455.79	2238383.19	Аналитический	0.10	-
153	465443.44	2238322.00	Аналитический	0.10	-
154	465440.40	2238291.00	Аналитический	0.10	-
155	465488.00	2238280.20	Аналитический	0.10	-
156	465496.16	2238269.26	Аналитический	0.10	-
157	465495.10	2238250.51	Аналитический	0.10	-
158	465450.74	2238139.77	Аналитический	0.10	-
159	465417.60	2238044.00	Аналитический	0.10	-
160	465391.20	2237949.70	Аналитический	0.10	-
161	465381.10	2237932.80	Аналитический	0.10	-
162	465358.40	2237924.90	Аналитический	0.10	-
163	465312.50	2237880.44	Аналитический	0.10	-
164	465306.24	2237860.22	Аналитический	0.10	-
165	465355.93	2237846.52	Аналитический	0.10	-
166	465444.23	2237823.02	Аналитический	0.10	-
167	465484.38	2237812.20	Аналитический	0.10	-
168	465486.43	2237812.98	Аналитический	0.10	-
169	465488.03	2237814.59	Аналитический	0.10	-
170	465490.89	2237820.57	Аналитический	0.10	-
171	465505.70	2237817.28	Аналитический	0.10	-
172	465505.99	2237810.79	Аналитический	0.10	-

1	2	3	4	5	6
173	465506.73	2237808.19	Аналитический	0.10	-
174	465508.32	2237806.86	Аналитический	0.10	-
175	465617.45	2237779.43	Аналитический	0.10	-
176	465671.97	2237765.72	Аналитический	0.10	-
177	465770.39	2237740.00	Аналитический	0.10	-
178	465864.02	2237715.17	Аналитический	0.10	-
179	465952.00	2237691.60	Аналитический	0.10	-
180	466099.05	2237652.04	Аналитический	0.10	-
181	466150.86	2237638.08	Аналитический	0.10	-
182	466196.91	2237625.63	Аналитический	0.10	-
183	466228.91	2237616.64	Аналитический	0.10	-
133	466236.84	2237613.76	Аналитический	0.10	-
184	465470.35	2237218.36	Аналитический	0.10	-
185	465514.40	2237343.70	Аналитический	0.10	-
186	465570.00	2237564.90	Аналитический	0.10	-
187	465590.84	2237558.10	Аналитический	0.10	-
188	465616.11	2237651.78	Аналитический	0.10	-
189	465628.36	2237697.81	Аналитический	0.10	-
190	465643.72	2237754.48	Аналитический	0.10	-
191	465572.79	2237770.62	Аналитический	0.10	-
192	465499.72	2237788.27	Аналитический	0.10	-
193	465498.35	2237788.10	Аналитический	0.10	-
194	465497.29	2237787.39	Аналитический	0.10	-
195	465493.75	2237781.77	Аналитический	0.10	-
196	465480.71	2237786.69	Аналитический	0.10	-
197	465480.99	2237790.86	Аналитический	0.10	-
198	465479.14	2237794.19	Аналитический	0.10	-
199	465439.13	2237805.24	Аналитический	0.10	-
200	465351.06	2237827.17	Аналитический	0.10	-
201	465305.69	2237838.03	Аналитический	0.10	-
202	465297.98	2237833.59	Аналитический	0.10	-
203	465276.32	2237763.76	Аналитический	0.10	-
204	465242.38	2237636.09	Аналитический	0.10	-
205	465194.00	2237417.10	Аналитический	0.10	-
206	465169.51	2237297.05	Аналитический	0.01	-
207	465223.13	2237285.36	Аналитический	0.10	-
208	465265.65	2237272.36	Аналитический	0.10	-
209	465345.29	2237250.01	Аналитический	0.10	-
210	465419.88	2237231.95	Аналитический	0.10	-
184	465470.35	2237218.36	Аналитический	0.10	-

3. Сведения о характерных точках части (частей) границы объекта

Обозначение характерных точек части границы	Координаты, м		Метод определения координат характерной точки	Средняя квадратическая погрешность положения характерной точки (Mt), м	Описание обозначения точки на местности (при наличии)
	X	Y			
1	2	3	4	5	6
Часть №					
-	-	-	-	-	-



Используемые условные знаки и обозначения:

- границы территориальной зоны
- границы муниципального образования
- 1 характеристика точка границ территориальной зоны

Масштаб 1:5000

Заместитель руководителя БУВО «Нормативно-проектный центр»
Подпись _____ А.В. Ромашов Дата «___» _____ 2020г.
Место для отгиска печати (при наличии) лица, составившего описание местоположения границ объекта

ОПИСАНИЕ МЕСТОПОЛОЖЕНИЯ ГРАНИЦ

Общественно-деловая зона посёлка Новопокровский - ОД/1

(наименование объекта, местоположение границ которого описано)
(далее - объект)

Раздел 1

Сведения об объекте		
№ п/п	Характеристики объекта	Описание характеристик
1	2	3
1	Местоположение объекта	Воронежская область, Новохопёрский муниципальный район, Новопокровское сельское поселение, посёлок Новопокровский
2	Площадь объекта \pm величина погрешности определения площади ($P \pm \Delta P$)	49673 \pm 780 м ²
3	Иные характеристики объекта	-

Раздел 2

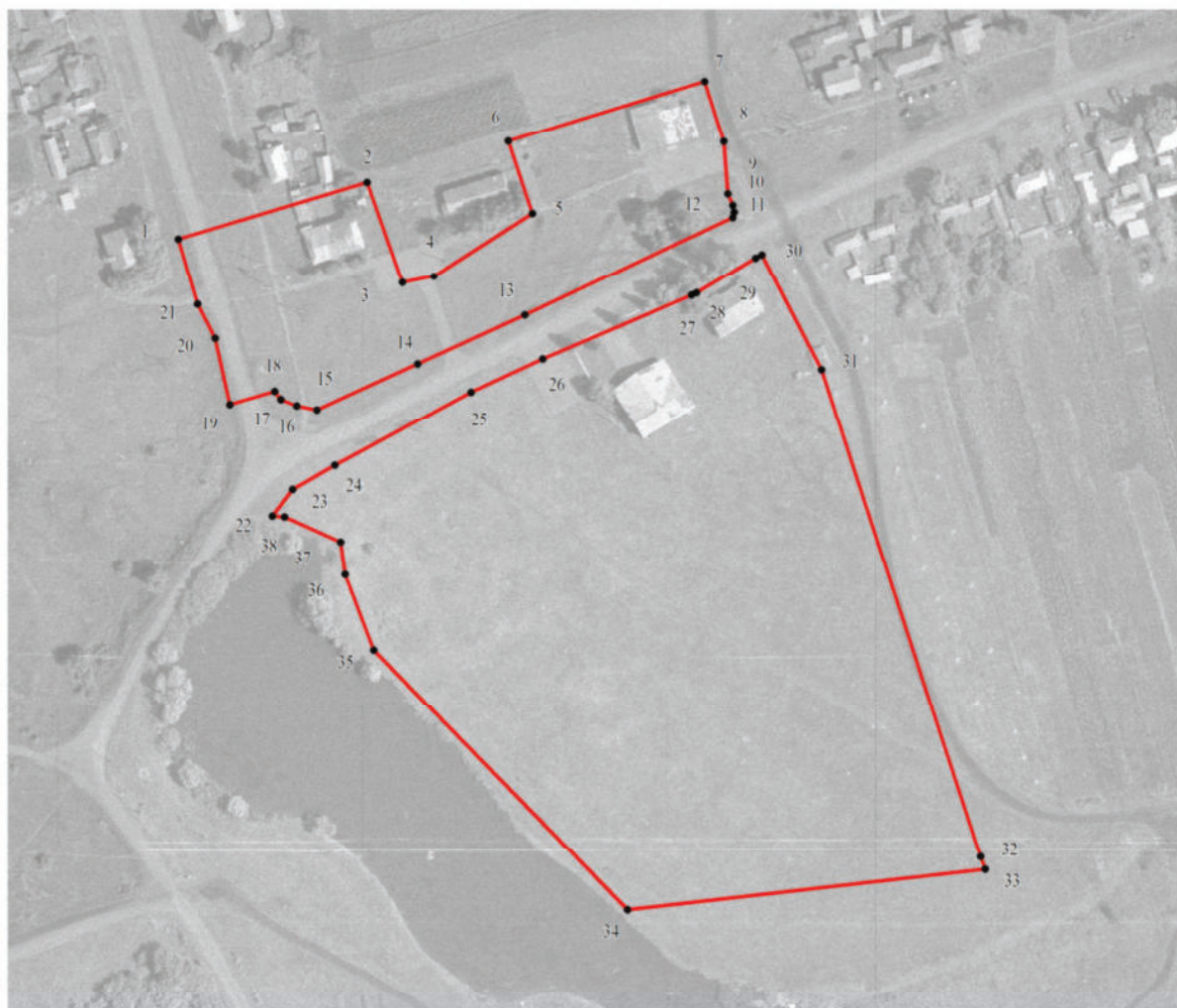
Сведения о местоположении границ объекта					
1. Система координат: МСК - 36, зона 2					
2. Сведения о характерных точках границ объекта					
Обозначение характерных точек границ	Координаты, м		Метод определения координат характерной точки	Средняя квадратическая погрешность положения характерной точки (Mt), м	Описание обозначения точки на местности (при наличии)
	X	Y			
1	2	3	4	5	6
1	466637.96	2237534.22	Картометрический	1.00	-
2	466659.32	2237605.43	Картометрический	1.00	-
3	466621.65	2237618.82	Картометрический	1.00	-
4	466623.97	2237630.72	Картометрический	1.00	-
5	466647.67	2237667.88	Аналитический	0.10	-
6	466674.95	2237658.78	Аналитический	0.10	-
7	466697.57	2237733.00	Аналитический	0.10	-
8	466674.75	2237740.24	Аналитический	0.10	-
9	466655.07	2237741.82	Аналитический	0.10	-
10	466650.66	2237743.57	Аналитический	0.10	-
11	466648.11	2237744.05	Аналитический	0.10	-
12	466646.19	2237743.68	Аналитический	0.10	-
13	466609.32	2237664.96	Аналитический	0.10	-
14	466590.94	2237624.54	Аналитический	0.10	-
15	466573.62	2237586.45	Аналитический	0.10	-
16	466575.21	2237578.80	Аналитический	0.10	-
17	466577.59	2237572.85	Аналитический	0.10	-
18	466580.60	2237570.61	Аналитический	0.10	-
19	466575.69	2237553.59	Аналитический	0.10	-
20	466600.56	2237548.03	Аналитический	0.10	-
21	466613.37	2237541.51	Аналитический	0.10	-
1	466637.96	2237534.22	Картометрический	1.00	-
22	466533.51	2237569.79	Аналитический	0.10	-
23	466543.47	2237577.29	Аналитический	0.10	-
24	466552.64	2237593.19	Аналитический	0.10	-
25	466580.23	2237644.78	Аналитический	0.10	-
26	466592.71	2237671.81	Аналитический	0.10	-
27	466616.87	2237728.00	Аналитический	0.10	-
28	466617.68	2237729.89	Аналитический	0.10	-
29	466630.89	2237752.32	Аналитический	0.10	-
30	466632.03	2237754.57	Аналитический	0.10	-
31	466588.64	2237777.22	Аналитический	0.10	-
32	466404.52	2237837.22	Картометрический	1.00	-

1	2	3	4	5	6
33	466399.80	2237839.00	Аналитический	0.10	-
34	466384.46	2237703.85	Аналитический	0.10	-
35	466482.84	2237607.97	Аналитический	0.10	-
36	466511.29	2237597.11	Аналитический	0.10	-
37	466523.67	2237595.37	Аналитический	0.10	-
38	466533.23	2237574.31	Аналитический	0.10	-
22	466533.51	2237569.79	Аналитический	0.10	-

3. Сведения о характерных точках части (частей) границы объекта


Обозначение характерных точек части границы	Координаты, м		Метод определения координат характерной точки	Средняя квадратическая погрешность положения характерной точки (Mt), м	Описание обозначения точки на местности (при наличии)
	X	Y			
1	2	3	4	5	6
Часть №					
-	-	-	-	-	-

План границ объекта



Масштаб 1:2000

Используемые условные знаки и обозначения:



границы территориальной зоны

характерная точка границ территориальной зоны

Заместитель руководителя БУВО «Нормативно-проектный центр»

Подпись _____ А.В.Ромашов Дата « ____ » _____ 2020г.

Место для оттиска печати (при наличии) лица, составившего описание местоположения границ объекта

ОПИСАНИЕ МЕСТОПОЛОЖЕНИЯ ГРАНИЦ

Зона улиц, дорог, инженерной и транспортной инфраструктуры
посёлка Новопокровский - ИТ1/1

(наименование объекта, местоположение границ которого описано)
(далее - объект)

Раздел 1

Сведения об объекте		
№ п/п	Характеристики объекта	Описание характеристик
1	2	3
1	Местоположение объекта	Воронежская область, Новохопёрский муниципальный район, Новопокровское сельское поселение, посёлок Новопокровский
2	Площадь объекта \pm величина погрешности определения площади ($P \pm \Delta P$)	28438 \pm 590 м ²
3	Иные характеристики объекта	-

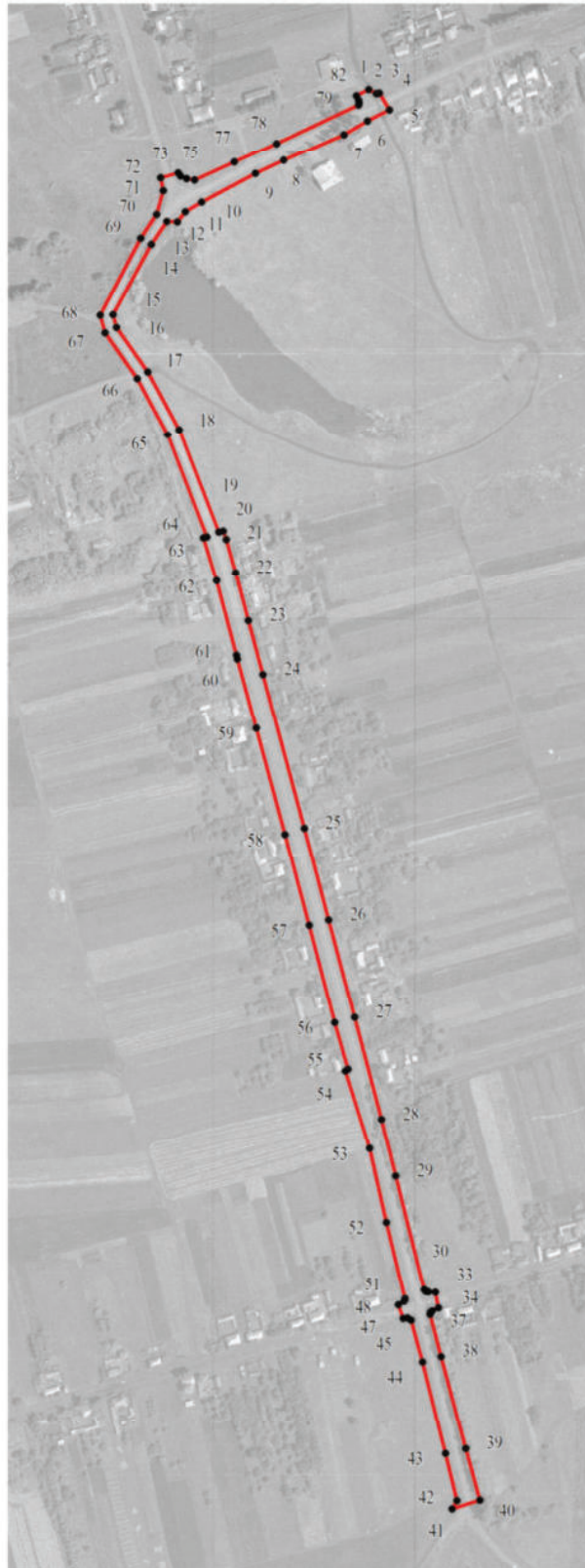
Раздел 2

Сведения о местоположении границ объекта					
1. Система координат: МСК - 36, зона 2					
2. Сведения о характерных точках границ объекта					
Обозначение характерных точек границ	Координаты, м		Метод определения координат характерной точки	Средняя квадратическая погрешность положения характерной точки (Mt), м	Описание обозначения точки на местности (при наличии)
	X	Y			
1	2	3	4	5	6
1	466661.04	2237753.61	Аналитический	0.10	-
2	466657.24	2237760.79	Аналитический	0.10	-
3	466657.02	2237762.14	Аналитический	0.10	-
4	466657.46	2237763.85	Аналитический	0.10	-
5	466641.57	2237773.46	Аналитический	0.10	-
6	466630.89	2237752.32	Аналитический	0.10	-
7	466617.68	2237729.89	Аналитический	0.10	-
8	466592.71	2237671.81	Аналитический	0.10	-
9	466580.23	2237644.78	Аналитический	0.10	-
10	466552.64	2237593.19	Аналитический	0.10	-
11	466543.47	2237577.29	Аналитический	0.10	-
12	466533.51	2237569.79	Аналитический	0.10	-
13	466534.13	2237559.76	Аналитический	0.10	-
14	466511.75	2237544.91	Аналитический	0.10	-
15	466444.78	2237507.96	Аналитический	0.10	-
16	466432.52	2237511.20	Аналитический	0.10	-
17	466389.46	2237541.61	Аналитический	0.10	-
18	466334.29	2237571.50	Аналитический	0.10	-
19	466235.77	2237609.55	Аналитический	0.10	-
20	466236.84	2237613.76	Аналитический	0.10	-
21	466228.91	2237616.64	Аналитический	0.10	-
22	466196.91	2237625.63	Аналитический	0.10	-
23	466150.86	2237638.08	Аналитический	0.10	-
24	466099.05	2237652.04	Аналитический	0.10	-
25	465952.00	2237691.60	Аналитический	0.10	-
26	465864.02	2237715.17	Аналитический	0.10	-
27	465770.39	2237740.00	Аналитический	0.10	-
28	465671.97	2237765.72	Аналитический	0.10	-
29	465617.45	2237779.43	Аналитический	0.10	-
30	465508.32	2237806.86	Аналитический	0.10	-
31	465506.73	2237808.19	Аналитический	0.10	-
32	465505.99	2237810.79	Аналитический	0.10	-
33	465505.70	2237817.28	Аналитический	0.10	-
34	465490.89	2237820.57	Аналитический	0.10	-

1	2	3	4	5	6
35	465488.03	2237814.59	Аналитический	0.10	-
36	465486.43	2237812.98	Аналитический	0.10	-
37	465484.38	2237812.20	Аналитический	0.10	-
38	465444.23	2237823.02	Аналитический	0.10	-
39	465355.93	2237846.52	Аналитический	0.10	-
40	465306.24	2237860.22	Аналитический	0.10	-
41	465297.98	2237833.59	Аналитический	0.10	-
42	465305.69	2237838.03	Аналитический	0.10	-
43	465351.06	2237827.17	Аналитический	0.10	-
44	465439.13	2237805.24	Аналитический	0.10	-
45	465479.14	2237794.19	Аналитический	0.10	-
46	465480.99	2237790.86	Аналитический	0.10	-
47	465480.71	2237786.69	Аналитический	0.10	-
48	465493.75	2237781.77	Аналитический	0.10	-
49	465497.29	2237787.39	Аналитический	0.10	-
50	465498.35	2237788.10	Аналитический	0.10	-
51	465499.72	2237788.27	Аналитический	0.10	-
52	465572.79	2237770.62	Аналитический	0.10	-
53	465643.72	2237754.48	Аналитический	0.10	-
54	465718.64	2237731.18	Аналитический	0.10	-
55	465720.14	2237733.41	Каргометрический	1.00	-
56	465765.36	2237721.08	Аналитический	0.10	-
57	465858.60	2237696.35	Аналитический	0.10	-
58	465946.16	2237673.20	Аналитический	0.10	-
59	466047.51	2237645.37	Аналитический	0.10	-
60	466113.94	2237627.46	Аналитический	0.10	-
61	466117.83	2237626.41	Аналитический	0.10	-
62	466188.88	2237607.45	Аналитический	0.10	-
63	466230.28	2237594.65	Аналитический	0.10	-
64	466231.45	2237598.35	Аналитический	0.10	-
65	466329.26	2237560.59	Аналитический	0.10	-
66	466383.12	2237531.41	Аналитический	0.10	-
67	466427.41	2237500.24	Аналитический	0.10	-
68	466444.05	2237495.75	Аналитический	0.10	-
69	466517.97	2237534.64	Аналитический	0.10	-
70	466540.76	2237549.76	Аналитический	0.10	-
71	466563.63	2237556.28	Аналитический	0.10	-
72	466575.69	2237553.59	Аналитический	0.10	-
73	466580.60	2237570.61	Аналитический	0.10	-
74	466577.59	2237572.85	Аналитический	0.10	-
75	466575.21	2237578.80	Аналитический	0.10	-
76	466573.62	2237586.45	Аналитический	0.10	-
77	466590.94	2237624.54	Аналитический	0.10	-
78	466609.32	2237664.96	Аналитический	0.10	-
79	466646.19	2237743.68	Аналитический	0.10	-
80	466648.11	2237744.05	Аналитический	0.10	-
81	466650.66	2237743.57	Аналитический	0.10	-
82	466655.07	2237741.82	Аналитический	0.10	-

1	2	3	4	5	6
1	466661.04	2237753.61	Аналитический	0.10	-
3. Сведения о характерных точках части (частей) границы объекта					
Обозначение характерных точек части границы	Координаты, м		Метод определения координат характерной точки	Средняя квадратическая погрешность положения характерной точки (Mt), м	Описание обозначения точки на местности (при наличии)
	X	Y			
1	2	3	4	5	6
Часть №					
-	-	-	-	-	-

План границ объекта



Используемые условные знаки и обозначения:



границы территориальной зоны

характерная точка границ территориальной зоны

Масштаб 1:5000

Заместитель руководителя БУВО «Нормативно-проектный центр»

Подпись _____ А.В.Ромашов Дата « ____ » _____ 2020г.

Место для оттиска печати (при наличии) лица, составившего описание местоположения границ объекта

ОПИСАНИЕ МЕСТОПОЛОЖЕНИЯ ГРАНИЦ

Зона сельскохозяйственного производства посёлка Новопокровский - СХ2/1

(наименование объекта, местоположение границ которого описано)
(далее - объект)

Раздел 1

Сведения об объекте		
№ п/п	Характеристики объекта	Описание характеристик
1	2	3
1	Местоположение объекта	Воронежская область, Новохопёрский муниципальный район, Новопокровское сельское поселение, посёлок Новопокровский
2	Площадь объекта \pm величина погрешности определения площади ($P \pm \Delta P$)	23566 \pm 537 м ²
3	Иные характеристики объекта	-

Раздел 2

Сведения о местоположении границ объекта					
1. Система координат: МСК - 36, зона 2					
2. Сведения о характерных точках границ объекта					
Обозначение характерных точек границ	Координаты, м		Метод определения координат характерной точки	Средняя квадратическая погрешность положения характерной точки (Mt), м	Описание обозначения точки на местности (при наличии)
	X	Y			
1	2	3	4	5	6
1	467250.60	2237192.79	Аналитический	0.10	-
2	467263.44	2237195.89	Аналитический	0.10	-
3	467297.24	2237188.32	Аналитический	0.10	-
4	467343.82	2237171.68	Аналитический	0.10	-
5	467354.45	2237169.67	Аналитический	0.10	-
6	467375.29	2237171.02	Аналитический	0.10	-
7	467393.84	2237238.57	Аналитический	0.10	-
8	467405.91	2237281.36	Аналитический	0.10	-
9	467407.23	2237292.21	Картометрический	1.00	-
10	467274.91	2237331.45	Аналитический	0.10	-
11	467241.98	2237197.14	Картометрический	1.00	-
1	467250.60	2237192.79	Аналитический	0.10	-
12	467373.25	2237588.99	Аналитический	0.10	-
13	467430.10	2237587.19	Аналитический	0.10	-
14	467437.01	2237662.80	Аналитический	0.10	-
15	467386.31	2237671.91	Аналитический	0.10	-
16	467374.50	2237673.28	Картометрический	1.00	-
17	467361.02	2237594.97	Картометрический	1.00	-
12	467373.25	2237588.99	Аналитический	0.10	-

3. Сведения о характерных точках части (частей) границы объекта

Обозначение характерных точек части границы	Координаты, м		Метод определения координат характерной точки	Средняя квадратическая погрешность положения характерной точки (Mt), м	Описание обозначения точки на местности (при наличии)
	X	Y			
1	2	3	4	5	6
Часть №					
-	-	-	-	-	-

План границ объекта



Используемые условные знаки и обозначения:



границы территориальной зоны



характерная точка границ территориальной зоны

Масштаб 1:5000

Заместитель руководителя БУВО «Нормативно-проектный центр»

Подпись _____ А.В.Ромашов Дата « ____ » _____ 2020г.

Место для оттиска печати (при наличии) лица, составившего описание местоположения границ объекта

Приложение №2
к правилам землепользования и застройки
Новопокровского сельского поселения
Новохопёрского муниципального района
Воронежской области

СВЕДЕНИЯ О ГРАНИЦАХ ТЕРРИТОРИАЛЬНЫХ ЗОН,
СОДЕРЖАЩИЕ ГРАФИЧЕСКОЕ ОПИСАНИЕ МЕСТОПОЛОЖЕНИЯ
ГРАНИЦ ТЕРРИТОРИАЛЬНЫХ ЗОН, ПЕРЕЧЕНЬ КООРДИНАТ
ХАРАКТЕРНЫХ ТОЧЕК ГРАНИЦ ТЕРРИТОРИАЛЬНЫХ ЗОН
ПОСЁЛКА БАШКОВСКИЙ

ОПИСАНИЕ МЕСТОПОЛОЖЕНИЯ ГРАНИЦ

Зона застройки индивидуальными жилыми домами посёлка Башковский - Ж1/2

(наименование объекта, местоположение границ которого описано)
(далее - объект)

Раздел 1

Сведения об объекте		
№ п/п	Характеристики объекта	Описание характеристик
1	2	3
1	Местоположение объекта	Воронежская область, Новохопёрский муниципальный район, Новопокровское сельское поселение, посёлок Башковский
2	Площадь объекта \pm величина погрешности определения площади ($P \pm \Delta P$)	411557 \pm 2245 м ²
3	Иные характеристики объекта	-

Раздел 2

Сведения о местоположении границ объекта					
1. Система координат: МСК - 36, зона 2					
2. Сведения о характерных точках границ объекта					
Обозначение характерных точек границ	Координаты, м		Метод определения координат характерной точки	Средняя квадратическая погрешность положения характерной точки (Mt), м	Описание обозначения точки на местности (при наличии)
	X	Y			
1	2	3	4	5	6
1	465768.90	2233525.60	Картометрический	1.00	-
2	465895.50	2233542.30	Картометрический	1.00	-
3	465966.10	2233552.39	Картометрический	1.00	-
4	465949.30	2233717.90	Картометрический	1.00	-
5	465795.60	2233704.60	Картометрический	1.00	-
6	465787.10	2233704.40	Картометрический	1.00	-
7	465785.00	2233705.80	Картометрический	1.00	-
8	465785.00	2233710.30	Картометрический	1.00	-
9	465793.00	2233823.59	Картометрический	1.00	-
10	465876.60	2233826.89	Картометрический	1.00	-
11	465923.00	2233828.80	Картометрический	1.00	-
12	466005.60	2233836.79	Картометрический	1.00	-
13	465997.00	2233952.80	Картометрический	1.00	-
14	465987.80	2234075.20	Картометрический	1.00	-
15	465981.90	2234145.70	Картометрический	1.00	-
16	465968.10	2234250.00	Картометрический	1.00	-
17	465938.30	2234467.00	Картометрический	1.00	-
18	465927.40	2234557.80	Картометрический	1.00	-
19	465908.60	2234692.20	Картометрический	1.00	-
20	465694.60	2234677.60	Картометрический	1.00	-
21	465602.10	2234678.40	Картометрический	1.00	-
22	465598.30	2234622.70	Картометрический	1.00	-
23	465584.50	2234532.70	Картометрический	1.00	-
24	465567.30	2234474.10	Картометрический	1.00	-
25	465561.50	2234461.50	Картометрический	1.00	-
26	465499.10	2234457.30	Картометрический	1.00	-
27	465502.00	2234385.70	Картометрический	1.00	-
28	465607.10	2234385.70	Картометрический	1.00	-
29	465614.60	2234284.80	Картометрический	1.00	-
30	465630.60	2234022.30	Картометрический	1.00	-
31	465529.20	2234030.20	Картометрический	1.00	-
32	465533.90	2233939.60	Картометрический	1.00	-
33	465557.20	2233713.79	Картометрический	1.00	-
34	465560.20	2233622.59	Картометрический	1.00	-

1	2	3	4	5	6
35	465689.90	2233593.90	Картометрический	1.00	-
36	465726.70	2233587.60	Картометрический	1.00	-
37	465729.20	2233585.99	Картометрический	1.00	-
1	465768.90	2233525.60	Картометрический	1.00	-
3. Сведения о характерных точках части (частей) границы объекта					
Обозначение характерных точек части границы	Координаты, м		Метод определения координат характерной точки	Средняя квадратическая погрешность положения характерной точки (Mt), м	Описание обозначения точки на местности (при наличии)
	X	Y			
1	2	3	4	5	6
Часть №					
-	-	-	-	-	-


Раздел 4

План границ объекта



Масштаб 1:5000

Используемые условные знаки и обозначения:

-  границы территориальной зоны
-  характерная точка границ территориальной зоны

Заместитель руководителя БУВО «Нормативно-проектный центр»

Подпись _____ А.В.Ромашов Дата « ____ » _____ 2020г.

Место для оттиска печати (при наличии) лица, составившего описание местоположения границ объекта

Приложение №3
к правилам землепользования и застройки
Новопокровского сельского поселения
Новохопёрского муниципального района
Воронежской области

СВЕДЕНИЯ О ГРАНИЦАХ ТЕРРИТОРИАЛЬНЫХ ЗОН,
СОДЕРЖАЩИЕ ГРАФИЧЕСКОЕ ОПИСАНИЕ МЕСТОПОЛОЖЕНИЯ
ГРАНИЦ ТЕРРИТОРИАЛЬНЫХ ЗОН, ПЕРЕЧЕНЬ КООРДИНАТ
ХАРАКТЕРНЫХ ТОЧЕК ГРАНИЦ ТЕРРИТОРИАЛЬНЫХ ЗОН
ПОСЁЛКА БОРОЗДИНОВСКИЙ

ОПИСАНИЕ МЕСТОПОЛОЖЕНИЯ ГРАНИЦ

Зона застройки индивидуальными жилыми домами посёлка Бороздиновский - Ж1/3

(наименование объекта, местоположение границ которого описано)
(далее - объект)

Раздел 1

Сведения об объекте		
№ п/п	Характеристики объекта	Описание характеристик
1	2	3
1	Местоположение объекта	Воронежская область, Новохопёрский муниципальный район, Новопокровское сельское поселение, посёлок Бороздиновский
2	Площадь объекта \pm величина погрешности определения площади ($P \pm \Delta P$)	487869 \pm 12223 м ²
3	Иные характеристики объекта	-

Раздел 2

Сведения о местоположении границ объекта					
1. Система координат: МСК - 36, зона 2					
2. Сведения о характерных точках границ объекта					
Обозначение характерных точек границ	Координаты, м		Метод определения координат характерной точки	Средняя квадратическая погрешность положения характерной точки (Mt), м	Описание обозначения точки на местности (при наличии)
	X	Y			
1	2	3	4	5	6
1	462825.78	2239832.00	Картометрический	1.00	-
2	462776.00	2239862.60	Картометрический	1.00	-
3	462758.40	2239910.30	Картометрический	1.00	-
4	462745.90	2239948.80	Картометрический	1.00	-
5	462722.70	2239995.70	Картометрический	1.00	-
6	462692.30	2240052.10	Картометрический	1.00	-
7	462681.50	2240058.10	Картометрический	1.00	-
8	462675.30	2240060.30	Картометрический	1.00	-
9	462672.40	2240061.50	Картометрический	1.00	-
10	462660.80	2240062.30	Картометрический	1.00	-
11	462651.70	2240059.50	Картометрический	1.00	-
12	462640.70	2240052.40	Картометрический	1.00	-
13	462638.70	2240051.00	Картометрический	1.00	-
14	462635.60	2240049.30	Картометрический	1.00	-
15	462633.60	2240049.00	Картометрический	1.00	-
16	462630.50	2240048.70	Картометрический	1.00	-
17	462628.20	2240051.30	Картометрический	1.00	-
18	462626.50	2240057.50	Картометрический	1.00	-
19	462623.10	2240058.40	Картометрический	1.00	-
20	462619.40	2240057.20	Картометрический	1.00	-
21	462616.80	2240056.40	Картометрический	1.00	-
22	462612.00	2240055.80	Картометрический	1.00	-
23	462606.10	2240051.80	Картометрический	1.00	-
24	462601.20	2240047.30	Картометрический	1.00	-
25	462595.30	2240039.30	Картометрический	1.00	-
26	462590.50	2240028.80	Картометрический	1.00	-
27	462588.80	2240020.10	Картометрический	1.00	-
28	462590.20	2240008.40	Картометрический	1.00	-
29	462593.80	2239991.40	Картометрический	1.00	-
30	462588.20	2239949.10	Картометрический	1.00	-
31	462560.95	2239823.28	Картометрический	1.00	-
32	462532.06	2239838.66	Картометрический	1.00	-
33	462492.46	2239860.49	Картометрический	1.00	-
34	462475.01	2239821.90	Картометрический	1.00	-

1	2	3	4	5	6
35	462449.18	2239803.09	Картометрический	1.00	-
36	462440.23	2239784.09	Картометрический	1.00	-
37	462428.59	2239750.74	Картометрический	1.00	-
38	462421.55	2239728.43	Картометрический	1.00	-
39	462409.63	2239684.62	Картометрический	1.00	-
40	462397.48	2239643.11	Картометрический	1.00	-
41	462394.63	2239615.99	Картометрический	1.00	-
42	462392.98	2239589.37	Картометрический	1.00	-
43	462451.10	2239588.59	Картометрический	1.00	-
44	462555.46	2239587.92	Картометрический	1.00	-
45	462604.55	2239590.16	Картометрический	1.00	-
46	462642.53	2239593.66	Картометрический	1.00	-
47	462669.36	2239601.98	Картометрический	1.00	-
48	462693.05	2239611.79	Картометрический	1.00	-
49	462713.88	2239620.40	Картометрический	1.00	-
50	462725.10	2239632.25	Картометрический	1.00	-
51	462741.21	2239659.07	Картометрический	1.00	-
52	462764.46	2239702.95	Картометрический	1.00	-
53	462808.84	2239793.17	Картометрический	1.00	-
1	462825.78	2239832.00	Картометрический	1.00	-
54	462498.20	2240020.90	Картометрический	1.00	-
55	462509.00	2240049.80	Картометрический	1.00	-
56	462527.50	2240083.30	Картометрический	1.00	-
57	462565.80	2240144.60	Картометрический	1.00	-
58	462566.90	2240150.30	Картометрический	1.00	-
59	462565.20	2240159.60	Картометрический	1.00	-
60	462562.60	2240184.90	Картометрический	1.00	-
61	462559.50	2240197.10	Картометрический	1.00	-
62	462554.70	2240229.70	Картометрический	1.00	-
63	462557.30	2240239.70	Картометрический	1.00	-
64	462588.38	2240276.44	Картометрический	1.00	-
65	462594.94	2240293.50	Картометрический	1.00	-
66	462604.13	2240313.13	Картометрический	1.00	-
67	462609.13	2240317.37	Картометрический	1.00	-
68	462618.77	2240326.55	Картометрический	1.00	-
69	462623.49	2240331.48	Картометрический	1.00	-
70	462626.37	2240335.45	Картометрический	1.00	-
71	462629.30	2240341.90	Картометрический	1.00	-
72	462628.90	2240351.30	Картометрический	1.00	-
73	462627.40	2240359.60	Картометрический	1.00	-
74	462625.10	2240366.60	Картометрический	1.00	-
75	462623.00	2240373.30	Картометрический	1.00	-
76	462621.00	2240379.40	Картометрический	1.00	-
77	462620.40	2240386.70	Картометрический	1.00	-
78	462620.00	2240397.40	Картометрический	1.00	-
79	462621.90	2240409.10	Картометрический	1.00	-
80	462623.20	2240418.30	Картометрический	1.00	-

1	2	3	4	5	6
81	462623.20	2240423.20	Картометрический	1.00	-
82	462621.50	2240430.20	Картометрический	1.00	-
83	462618.70	2240434.30	Картометрический	1.00	-
84	462614.40	2240438.30	Картометрический	1.00	-
85	462611.00	2240441.50	Картометрический	1.00	-
86	462607.60	2240443.70	Картометрический	1.00	-
87	462604.60	2240444.30	Картометрический	1.00	-
88	462599.70	2240444.90	Картометрический	1.00	-
89	462592.70	2240443.90	Картометрический	1.00	-
90	462575.60	2240439.60	Картометрический	1.00	-
91	462568.30	2240452.20	Картометрический	1.00	-
92	462530.00	2240427.70	Картометрический	1.00	-
93	462508.00	2240414.80	Картометрический	1.00	-
94	462500.70	2240412.70	Картометрический	1.00	-
95	462485.80	2240409.10	Картометрический	1.00	-
96	462480.70	2240408.20	Картометрический	1.00	-
97	462460.60	2240452.20	Картометрический	1.00	-
98	462446.30	2240449.80	Картометрический	1.00	-
99	462443.10	2240450.10	Картометрический	1.00	-
100	462441.00	2240451.10	Картометрический	1.00	-
101	462440.60	2240457.10	Картометрический	1.00	-
102	462440.60	2240480.80	Картометрический	1.00	-
103	462439.30	2240497.80	Картометрический	1.00	-
104	462435.90	2240526.60	Картометрический	1.00	-
105	462432.90	2240547.10	Картометрический	1.00	-
106	462431.80	2240555.00	Картометрический	1.00	-
107	462431.20	2240565.50	Картометрический	1.00	-
108	462427.38	2240565.00	Аналитический	0.10	-
109	462406.70	2240562.73	Аналитический	0.10	-
110	462391.50	2240560.80	Картометрический	1.00	-
111	462368.30	2240561.40	Картометрический	1.00	-
112	462361.80	2240533.90	Картометрический	1.00	-
113	462353.50	2240500.60	Картометрический	1.00	-
114	462338.00	2240493.10	Картометрический	1.00	-
115	462314.10	2240488.00	Картометрический	1.00	-
116	462234.70	2240470.10	Картометрический	1.00	-
117	462199.90	2240456.40	Картометрический	1.00	-
118	462183.90	2240454.50	Картометрический	1.00	-
119	462178.30	2240503.40	Картометрический	1.00	-
120	462103.00	2240500.30	Картометрический	1.00	-
121	462104.70	2240452.70	Картометрический	1.00	-
122	462081.03	2240453.16	Картометрический	1.00	-
123	462031.90	2240454.10	Картометрический	1.00	-
124	461997.40	2240453.43	Картометрический	1.00	-
125	461962.96	2240452.56	Картометрический	1.00	-
126	461842.50	2240449.50	Картометрический	1.00	-
127	461823.21	2240449.28	Аналитический	2.50	-
128	461781.70	2240448.80	Аналитический	2.50	-

1	2	3	4	5	6
129	461779.50	2240449.20	Аналитический	2.50	-
130	461784.91	2240357.12	Аналитический	0.10	-
131	461786.86	2240322.50	Аналитический	0.10	-
132	461800.59	2240094.09	Аналитический	0.30	-
133	461862.48	2240096.35	Аналитический	0.30	-
134	462056.43	2240104.65	Аналитический	0.30	-
135	462111.66	2240107.43	Аналитический	0.10	-
136	462108.66	2240153.71	Аналитический	0.10	-
137	462127.41	2240153.90	Аналитический	0.10	-
138	462132.96	2240136.07	Аналитический	0.10	-
139	462135.51	2240133.04	Аналитический	0.10	-
140	462145.44	2240132.49	Аналитический	0.10	-
141	462208.36	2240138.73	Аналитический	0.10	-
142	462210.82	2240141.53	Аналитический	0.10	-
143	462211.32	2240144.61	Аналитический	0.10	-
144	462212.22	2240152.04	Аналитический	0.10	-
145	462227.98	2240151.25	Аналитический	0.10	-
146	462225.50	2240245.98	Картометрический	1.00	-
147	462323.05	2240248.18	Картометрический	1.00	-
148	462324.32	2240222.37	Картометрический	1.00	-
149	462425.34	2240226.87	Картометрический	1.00	-
150	462425.74	2240212.25	Картометрический	1.00	-
151	462456.48	2240213.06	Картометрический	1.00	-
152	462458.17	2240161.30	Аналитический	0.10	-
153	462472.43	2240151.02	Аналитический	0.10	-
154	462470.99	2240147.39	Аналитический	0.10	-
155	462469.54	2240143.60	Аналитический	0.10	-
156	462464.45	2240138.21	Аналитический	0.10	-
157	462461.01	2240129.62	Аналитический	0.10	-
158	462460.89	2240096.61	Аналитический	0.10	-
159	462460.09	2240079.89	Аналитический	0.10	-
160	462451.24	2240027.62	Аналитический	0.10	-
54	462498.20	2240020.90	Картометрический	1.00	-
161	462394.84	2239748.34	Картометрический	1.00	-
162	462403.45	2239774.73	Картометрический	1.00	-
163	462422.71	2239825.17	Картометрический	1.00	-
164	462406.70	2239828.78	Картометрический	1.00	-
165	462390.35	2239832.62	Картометрический	1.00	-
166	462385.60	2239818.32	Аналитический	0.10	-
167	462372.65	2239758.63	Аналитический	0.10	-
168	462371.21	2239751.68	Картометрический	1.00	-
161	462394.84	2239748.34	Картометрический	1.00	-
169	462325.87	2239606.94	Аналитический	0.10	-
170	462334.17	2239610.06	Аналитический	0.10	-
171	462337.75	2239616.50	Аналитический	0.10	-
172	462338.36	2239623.61	Аналитический	0.10	-

1	2	3	4	5	6
173	462338.27	2239643.55	Аналитический	0.10	-
174	462339.16	2239659.45	Аналитический	0.10	-
175	462337.68	2239661.70	Аналитический	0.10	-
176	462335.94	2239662.78	Аналитический	0.10	-
177	462332.32	2239662.88	Аналитический	0.10	-
178	462333.68	2239675.27	Аналитический	0.10	-
179	462340.46	2239676.25	Аналитический	0.10	-
180	462341.96	2239677.30	Аналитический	0.10	-
181	462342.69	2239679.07	Аналитический	0.10	-
182	462348.92	2239725.83	Аналитический	0.10	-
183	462355.02	2239756.44	Аналитический	0.10	-
184	462348.37	2239758.99	Аналитический	0.10	-
185	462349.95	2239770.62	Аналитический	0.10	-
186	462358.13	2239772.16	Аналитический	0.10	-
187	462368.55	2239813.91	Аналитический	0.10	-
188	462370.46	2239821.55	Аналитический	0.10	-
189	462381.62	2239857.33	Аналитический	0.10	-
190	462378.09	2239860.26	Аналитический	0.10	-
191	462380.14	2239868.83	Аналитический	0.10	-
192	462385.18	2239871.03	Аналитический	0.10	-
193	462386.81	2239872.34	Аналитический	0.10	-
194	462404.46	2239912.92	Аналитический	0.10	-
195	462367.32	2239917.88	Аналитический	0.10	-
196	462367.32	2239936.22	Аналитический	0.10	-
197	462323.24	2239937.48	Картометрический	1.00	-
198	462323.27	2239935.02	Картометрический	1.00	-
199	462320.18	2239933.89	Картометрический	1.00	-
200	462255.27	2239929.27	Картометрический	1.00	-
201	462238.90	2240075.84	Картометрический	1.00	-
202	462323.63	2240081.82	Картометрический	1.00	-
203	462323.05	2240076.62	Картометрический	1.00	-
204	462326.36	2240053.96	Картометрический	1.00	-
205	462344.28	2240054.50	Картометрический	1.00	-
206	462344.18	2240057.00	Картометрический	1.00	-
207	462352.46	2240057.33	Картометрический	1.00	-
208	462352.67	2240052.08	Картометрический	1.00	-
209	462434.54	2240055.20	Картометрический	1.00	-
210	462439.02	2240055.31	Картометрический	1.00	-
211	462440.87	2240067.44	Аналитический	0.10	-
212	462441.46	2240082.17	Аналитический	0.10	-
213	462445.65	2240082.25	Аналитический	0.10	-
214	462446.21	2240093.24	Аналитический	0.10	-
215	462441.99	2240126.68	Аналитический	0.10	-
216	462437.12	2240132.67	Аналитический	0.10	-
217	462430.71	2240135.59	Аналитический	0.10	-
218	462364.29	2240131.67	Аналитический	0.10	-
219	462287.23	2240125.63	Аналитический	0.10	-
220	462244.49	2240121.47	Аналитический	0.10	-

1	2	3	4	5	6
221	462196.18	2240116.76	Аналитический	0.10	-
222	462159.81	2240111.79	Аналитический	0.10	-
223	462147.59	2240110.99	Аналитический	0.10	-
224	462139.15	2240108.06	Аналитический	0.10	-
225	462137.56	2240105.68	Аналитический	0.10	-
226	462134.39	2240100.94	Аналитический	0.50	-
227	462135.45	2240066.29	Аналитический	0.50	-
228	462139.14	2239962.34	Аналитический	0.50	-
229	462141.67	2239901.74	Аналитический	0.50	-
230	462148.31	2239742.22	Аналитический	0.50	-
231	462154.26	2239638.43	Аналитический	0.50	-
232	462156.97	2239620.51	Аналитический	0.10	-
233	462162.23	2239612.44	Аналитический	0.10	-
234	462170.69	2239609.23	Аналитический	0.10	-
235	462182.13	2239608.44	Аналитический	0.10	-
236	462216.49	2239609.66	Аналитический	0.10	-
237	462278.16	2239608.69	Аналитический	0.10	-
169	462325.87	2239606.94	Аналитический	0.10	-

3. Сведения о характерных точках части (частей) границы объекта

Обозначение характерных точек части границы	Координаты, м		Метод определения координат характерной точки	Средняя квадратическая погрешность положения характерной точки (Mt), м	Описание обозначения точки на местности (при наличии)
	X	Y			
1	2	3	4	5	6
Часть №					
-	-	-	-	-	-

План границ объекта



Используемые условные знаки и обозначения:

- границы территориальной зоны
- характерная точка границ территориальной зоны

Масштаб 1:5000

Заместитель руководителя БУВО «Нормативно-проектный центр»

Подпись _____ А.В.Ромашов Дата «__» _____ 2020г.

Место для оттиска печати (при наличии) лица, составившего описание местоположения границ объекта

ОПИСАНИЕ МЕСТОПОЛОЖЕНИЯ ГРАНИЦ

Общественно-деловая зона посёлка Бороздиновский - ОД/З

(наименование объекта, местоположение границ которого описано)
(далее - объект)

Раздел 1

Сведения об объекте		
№ п/п	Характеристики объекта	Описание характеристик
1	2	3
1	Местоположение объекта	Воронежская область, Новохопёрский муниципальный район, Новопокровское сельское поселение, посёлок Бороздиновский
2	Площадь объекта \pm величина погрешности определения площади ($P \pm \Delta P$)	43768 \pm 732 м ²
3	Иные характеристики объекта	-

Раздел 2

Сведения о местоположении границ объекта					
1. Система координат: МСК - 36, зона 2					
2. Сведения о характерных точках границ объекта					
Обозначение характерных точек границ	Координаты, м		Метод определения координат характерной точки	Средняя квадратическая погрешность положения характерной точки (Mt), м	Описание обозначения точки на местности (при наличии)
	X	Y			
1	2	3	4	5	6
1	462404.46	2239912.92	Аналитический	0.10	-
2	462409.20	2239929.46	Аналитический	0.10	-
3	462426.95	2239991.29	Аналитический	0.10	-
4	462435.86	2240033.24	Аналитический	0.10	-
5	462439.02	2240055.31	Картометрический	1.00	-
6	462434.54	2240055.20	Картометрический	1.00	-
7	462352.67	2240052.08	Картометрический	1.00	-
8	462352.46	2240057.33	Картометрический	1.00	-
9	462344.18	2240057.00	Картометрический	1.00	-
10	462344.28	2240054.50	Картометрический	1.00	-
11	462326.36	2240053.96	Картометрический	1.00	-
12	462323.05	2240076.62	Картометрический	1.00	-
13	462323.63	2240081.82	Картометрический	1.00	-
14	462238.90	2240075.84	Картометрический	1.00	-
15	462255.27	2239929.27	Картометрический	1.00	-
16	462320.18	2239933.89	Картометрический	1.00	-
17	462323.27	2239935.02	Картометрический	1.00	-
18	462323.24	2239937.48	Картометрический	1.00	-
19	462367.32	2239936.22	Аналитический	0.10	-
20	462367.32	2239917.88	Аналитический	0.10	-
1	462404.46	2239912.92	Аналитический	0.10	-
21	462458.17	2240161.30	Аналитический	0.10	-
22	462456.48	2240213.06	Картометрический	1.00	-
23	462425.74	2240212.25	Картометрический	1.00	-
24	462425.34	2240226.87	Картометрический	1.00	-
25	462324.32	2240222.37	Картометрический	1.00	-
26	462323.05	2240248.18	Картометрический	1.00	-
27	462225.50	2240245.98	Картометрический	1.00	-
28	462227.98	2240151.25	Аналитический	0.10	-
29	462229.39	2240142.11	Аналитический	0.10	-
30	462231.73	2240139.24	Аналитический	0.10	-
31	462235.48	2240138.37	Аналитический	0.10	-
32	462326.81	2240146.12	Аналитический	0.10	-

1	2	3	4	5	6
33	462398.96	2240152.53	Аналитический	0.10	-
34	462434.51	2240155.81	Аналитический	0.10	-
35	462436.67	2240159.90	Аналитический	0.10	-
36	462445.99	2240159.86	Аналитический	0.10	-
37	462447.80	2240156.29	Аналитический	0.10	-
21	462458.17	2240161.30	Аналитический	0.10	-
3. Сведения о характерных точках части (частей) границы объекта					
Обозначение характерных точек части границы	Координаты, м		Метод определения координат характерной точки	Средняя квадратическая погрешность положения характерной точки (Mt), м	Описание обозначения точки на местности (при наличии)
	X	Y			
1	2	3	4	5	6
Часть №					
-	-	-	-	-	-

План границ объекта



Масштаб 1:5000

Используемые условные знаки и обозначения:

— границы территориальной зоны

• I — характерная точка границ территориальной зоны

Заместитель руководителя БУВО «Нормативно-проектный центр»

Подпись _____ А.В. Ромашов Дата « _____ » _____ 2020г.

Место для оттиска печати (при наличии) лица, составившего описание местоположения границ объекта

ОПИСАНИЕ МЕСТОПОЛОЖЕНИЯ ГРАНИЦ

Зона улиц, дорог, инженерной и транспортной инфраструктуры
посёлка Бороздиновский - ИТ1/3

(наименование объекта, местоположение границ которого описано)
(далее - объект)

Раздел 1

Сведения об объекте		
№ п/п	Характеристики объекта	Описание характеристик
1	2	3
1	Местоположение объекта	Воронежская область, Новохопёрский муниципальный район, Новопокровское сельское поселение, посёлок Бороздиновский
2	Площадь объекта \pm величина погрешности определения площади ($P \pm \Delta P$)	20854 \pm 505 м ²
3	Иные характеристики объекта	-

Раздел 2

Сведения о местоположении границ объекта					
1. Система координат: МСК - 36, зона 2					
2. Сведения о характерных точках границ объекта					
Обозначение характерных точек границ	Координаты, м		Метод определения координат характерной точки	Средняя квадратическая погрешность положения характерной точки (Mt), м	Описание обозначения точки на местности (при наличии)
	X	Y			
1	2	3	4	5	6
1	462363.28	2239589.45	Аналитический	0.10	-
2	462364.34	2239607.23	Аналитический	0.10	-
3	462358.73	2239609.12	Аналитический	0.10	-
4	462355.69	2239614.84	Аналитический	0.10	-
5	462354.80	2239622.17	Аналитический	0.10	-
6	462356.79	2239643.29	Аналитический	0.10	-
7	462358.45	2239669.87	Аналитический	0.10	-
8	462365.20	2239723.71	Аналитический	0.10	-
9	462372.65	2239758.63	Аналитический	0.10	-
10	462385.60	2239818.32	Аналитический	0.10	-
11	462395.51	2239848.18	Аналитический	0.10	-
12	462403.31	2239868.07	Аналитический	0.10	-
13	462421.40	2239911.41	Аналитический	0.10	-
14	462436.14	2239959.51	Аналитический	0.10	-
15	462444.34	2239995.03	Аналитический	0.10	-
16	462451.24	2240027.62	Аналитический	0.10	-
17	462460.09	2240079.89	Аналитический	0.10	-
18	462460.89	2240096.61	Аналитический	0.10	-
19	462461.01	2240129.62	Аналитический	0.10	-
20	462464.45	2240138.21	Аналитический	0.10	-
21	462469.54	2240143.60	Аналитический	0.10	-
22	462470.99	2240147.39	Аналитический	0.10	-
23	462472.43	2240151.02	Аналитический	0.10	-
24	462458.17	2240161.30	Аналитический	0.10	-
25	462447.80	2240156.29	Аналитический	0.10	-
26	462445.99	2240159.86	Аналитический	0.10	-
27	462436.67	2240159.90	Аналитический	0.10	-
28	462434.51	2240155.81	Аналитический	0.10	-
29	462398.96	2240152.53	Аналитический	0.10	-
30	462326.81	2240146.12	Аналитический	0.10	-
31	462235.48	2240138.37	Аналитический	0.10	-
32	462231.73	2240139.24	Аналитический	0.10	-
33	462229.39	2240142.11	Аналитический	0.10	-
34	462227.98	2240151.25	Аналитический	0.10	-

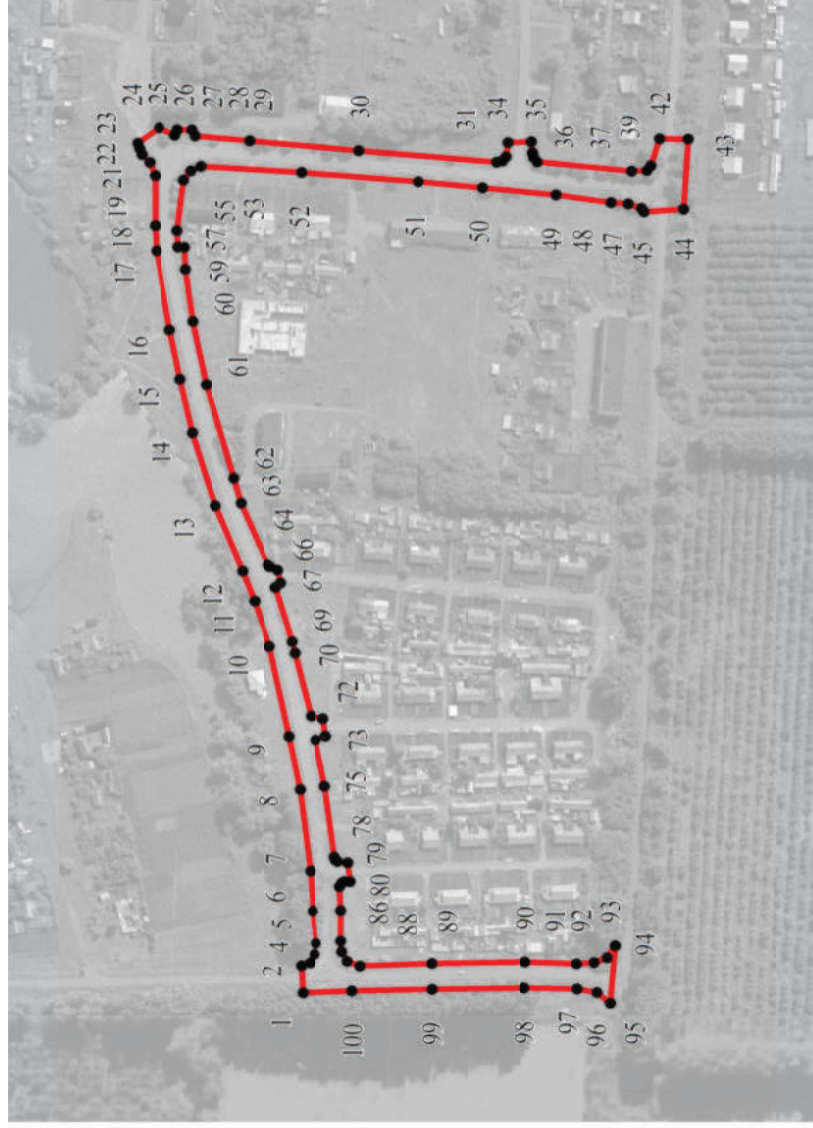
1	2	3	4	5	6
35	462212.22	2240152.04	Аналитический	0.10	-
36	462211.32	2240144.61	Аналитический	0.10	-
37	462210.82	2240141.53	Аналитический	0.10	-
38	462208.36	2240138.73	Аналитический	0.10	-
39	462145.44	2240132.49	Аналитический	0.10	-
40	462135.51	2240133.04	Аналитический	0.10	-
41	462132.96	2240136.07	Аналитический	0.10	-
42	462127.41	2240153.90	Аналитический	0.10	-
43	462108.66	2240153.71	Аналитический	0.10	-
44	462111.66	2240107.43	Аналитический	0.10	-
45	462137.56	2240105.68	Аналитический	0.10	-
46	462139.15	2240108.06	Аналитический	0.10	-
47	462147.59	2240110.99	Аналитический	0.10	-
48	462159.81	2240111.79	Аналитический	0.10	-
49	462196.18	2240116.76	Аналитический	0.10	-
50	462244.49	2240121.47	Аналитический	0.10	-
51	462287.23	2240125.63	Аналитический	0.10	-
52	462364.29	2240131.67	Аналитический	0.10	-
53	462430.71	2240135.59	Аналитический	0.10	-
54	462437.12	2240132.67	Аналитический	0.10	-
55	462441.99	2240126.68	Аналитический	0.10	-
56	462446.21	2240093.24	Аналитический	0.10	-
57	462445.65	2240082.25	Аналитический	0.10	-
58	462441.46	2240082.17	Аналитический	0.10	-
59	462440.87	2240067.44	Аналитический	0.10	-
60	462435.86	2240033.24	Аналитический	0.10	-
61	462426.95	2239991.29	Аналитический	0.10	-
62	462409.20	2239929.46	Аналитический	0.10	-
63	462404.46	2239912.92	Аналитический	0.10	-
64	462386.81	2239872.34	Аналитический	0.10	-
65	462385.18	2239871.03	Аналитический	0.10	-
66	462380.14	2239868.83	Аналитический	0.10	-
67	462378.09	2239860.26	Аналитический	0.10	-
68	462381.62	2239857.33	Аналитический	0.10	-
69	462370.46	2239821.55	Аналитический	0.10	-
70	462368.55	2239813.91	Аналитический	0.10	-
71	462358.13	2239772.16	Аналитический	0.10	-
72	462349.95	2239770.62	Аналитический	0.10	-
73	462348.37	2239758.99	Аналитический	0.10	-
74	462355.02	2239756.44	Аналитический	0.10	-
75	462348.92	2239725.83	Аналитический	0.10	-
76	462342.69	2239679.07	Аналитический	0.10	-
77	462341.96	2239677.30	Аналитический	0.10	-
78	462340.46	2239676.25	Аналитический	0.10	-
79	462333.68	2239675.27	Аналитический	0.10	-
80	462332.32	2239662.88	Аналитический	0.10	-
81	462335.94	2239662.78	Аналитический	0.10	-
82	462337.68	2239661.70	Аналитический	0.10	-

1	2	3	4	5	6
83	462339.16	2239659.45	Аналитический	0.10	-
84	462338.27	2239643.55	Аналитический	0.10	-
85	462338.36	2239623.61	Аналитический	0.10	-
86	462337.75	2239616.50	Аналитический	0.10	-
87	462334.17	2239610.06	Аналитический	0.10	-
88	462325.87	2239606.94	Аналитический	0.10	-
89	462278.16	2239608.69	Аналитический	0.10	-
90	462216.49	2239609.66	Аналитический	0.10	-
91	462182.13	2239608.44	Аналитический	0.10	-
92	462170.69	2239609.23	Аналитический	0.10	-
93	462162.23	2239612.44	Аналитический	0.10	-
94	462156.97	2239620.51	Аналитический	0.10	-
95	462160.11	2239582.34	Аналитический	0.10	-
96	462168.84	2239589.57	Аналитический	0.10	-
97	462181.82	2239591.84	Аналитический	0.10	-
98	462217.10	2239592.52	Аналитический	0.10	-
99	462278.13	2239591.61	Аналитический	0.10	-
100	462331.12	2239590.58	Аналитический	0.10	-
1	462363.28	2239589.45	Аналитический	0.10	-



3. Сведения о характерных точках части (частей) границы объекта

Обозначение характерных точек части границы	Координаты, м		Метод определения координат характерной точки	Средняя квадратическая погрешность положения характерной точки (Mt), м	Описание обозначения точки на местности (при наличии)
	X	Y			
1	2	3	4	5	6
Часть №					
-	-	-	-	-	-

План границ объекта



Используемые условные знаки и обозначения:

-  границы территориальной зоны
-  характерная точка границ территориальной зоны

Масштаб 1:5000

Заместитель руководителя БУВО «Нормативно-проектный центр»

Подпись _____ А.В.Ромашов Дата « ____ » _____ 2020г.

Место для оттиска печати (при наличии) лица, составившего описание местоположения границ объекта

ОПИСАНИЕ МЕСТОПОЛОЖЕНИЯ ГРАНИЦ

Зона сельскохозяйственного использования в границах населенного пункта
посёлка Бороздиновский - СХ1/3

(наименование объекта, местоположение границ которого описано)
(далее - объект)

Раздел 1

Сведения об объекте		
№ п/п	Характеристики объекта	Описание характеристик
1	2	3
1	Местоположение объекта	Воронежская область, Новохопёрский муниципальный район, Новопокровское сельское поселение, посёлок Бороздиновский
2	Площадь объекта \pm величина погрешности определения площади ($P \pm \Delta P$)	35552 \pm 660 м ²
3	Иные характеристики объекта	-

Раздел 2

Сведения о местоположении границ объекта					
1. Система координат: МСК - 36, зона 2					
2. Сведения о характерных точках границ объекта					
Обозначение характерных точек границ	Координаты, м		Метод определения координат характерной точки	Средняя квадратическая погрешность положения характерной точки (Mt), м	Описание обозначения точки на местности (при наличии)
	X	Y			
1	2	3	4	5	6
1	462363.28	2239589.45	Аналитический	0.10	-
2	462392.98	2239589.37	Картометрический	1.00	-
3	462394.63	2239615.99	Картометрический	1.00	-
4	462397.48	2239643.11	Картометрический	1.00	-
5	462409.63	2239684.62	Картометрический	1.00	-
6	462421.55	2239728.43	Картометрический	1.00	-
7	462428.59	2239750.74	Картометрический	1.00	-
8	462440.23	2239784.09	Картометрический	1.00	-
9	462449.18	2239803.09	Картометрический	1.00	-
10	462475.01	2239821.90	Картометрический	1.00	-
11	462492.46	2239860.49	Картометрический	1.00	-
12	462532.06	2239838.66	Картометрический	1.00	-
13	462560.95	2239823.28	Картометрический	1.00	-
14	462588.20	2239949.10	Картометрический	1.00	-
15	462569.50	2239961.60	Картометрический	1.00	-
16	462556.70	2239970.40	Картометрический	1.00	-
17	462524.90	2239985.40	Картометрический	1.00	-
18	462506.20	2239996.80	Картометрический	1.00	-
19	462500.20	2240002.50	Картометрический	1.00	-
20	462498.50	2240009.30	Картометрический	1.00	-
21	462498.20	2240020.90	Картометрический	1.00	-
22	462451.24	2240027.62	Аналитический	0.10	-
23	462444.34	2239995.03	Аналитический	0.10	-
24	462436.14	2239959.51	Аналитический	0.10	-
25	462421.40	2239911.41	Аналитический	0.10	-
26	462403.31	2239868.07	Аналитический	0.10	-
27	462395.51	2239848.18	Аналитический	0.10	-
28	462390.35	2239832.62	Картометрический	1.00	-
29	462406.70	2239828.78	Картометрический	1.00	-
30	462422.71	2239825.17	Картометрический	1.00	-
31	462403.45	2239774.73	Картометрический	1.00	-
32	462394.84	2239748.34	Картометрический	1.00	-
33	462371.21	2239751.68	Картометрический	1.00	-
34	462365.20	2239723.71	Аналитический	0.10	-

1	2	3	4	5	6
35	462358.45	2239669.87	Аналитический	0.10	-
36	462356.79	2239643.29	Аналитический	0.10	-
37	462354.80	2239622.17	Аналитический	0.10	-
38	462355.69	2239614.84	Аналитический	0.10	-
39	462358.73	2239609.12	Аналитический	0.10	-
40	462364.34	2239607.23	Аналитический	0.10	-
1	462363.28	2239589.45	Аналитический	0.10	-

3. Сведения о характерных точках части (частей) границы объекта

Обозначение характерных точек части границы	Координаты, м		Метод определения координат характерной точки	Средняя квадратическая погрешность положения характерной точки (Mt), м	Описание обозначения точки на местности (при наличии)
	X	Y			
1	2	3	4	5	6
Часть №					
-	-	-	-	-	-

План границ объекта



Используемые условные знаки и обозначения:



границы территориальной зоны



характерная точка границ территориальной зоны

Масштаб 1:5000

Заместитель руководителя БУВО «Нормативно-проектный центр»

Подпись _____ А.В.Ромашов Дата « ____ » _____ 2020г.

Место для оттиска печати (при наличии) лица, составившего описание местоположения границ объекта

Приложение №4
к правилам землепользования и застройки
Новопокровского сельского поселения
Новохопёрского муниципального района
Воронежской области

СВЕДЕНИЯ О ГРАНИЦАХ ТЕРРИТОРИАЛЬНЫХ ЗОН,
СОДЕРЖАЩИЕ ГРАФИЧЕСКОЕ ОПИСАНИЕ МЕСТОПОЛОЖЕНИЯ
ГРАНИЦ ТЕРРИТОРИАЛЬНЫХ ЗОН, ПЕРЕЧЕНЬ КООРДИНАТ
ХАРАКТЕРНЫХ ТОЧЕК ГРАНИЦ ТЕРРИТОРИАЛЬНЫХ ЗОН
ПОСЁЛКА ЛЕНИНСКИЙ

ОПИСАНИЕ МЕСТОПОЛОЖЕНИЯ ГРАНИЦ

Зона застройки индивидуальными жилыми домами посёлка Ленинский - Ж1/4

(наименование объекта, местоположение границ которого описано)
(далее - объект)

Раздел 1

Сведения об объекте		
№ п/п	Характеристики объекта	Описание характеристик
1	2	3
1	Местоположение объекта	Воронежская область, Новохопёрский муниципальный район, Новопокровское сельское поселение, посёлок Ленинский
2	Площадь объекта \pm величина погрешности определения площади ($P \pm \Delta P$)	741191 \pm 3013 м ²
3	Иные характеристики объекта	-

Раздел 2

Сведения о местоположении границ объекта					
1. Система координат: МСК - 36, зона 2					
2. Сведения о характерных точках границ объекта					
Обозначение характерных точек границ	Координаты, м		Метод определения координат характерной точки	Средняя квадратическая погрешность положения характерной точки (Mt), м	Описание обозначения точки на местности (при наличии)
	X	Y			
1	2	3	4	5	6
1	471677.24	2234017.50	Аналитический	0.10	-
2	471678.90	2234019.19	Картометрический	1.00	-
3	471686.00	2234044.30	Картометрический	1.00	-
4	471696.20	2234082.90	Картометрический	1.00	-
5	471718.20	2234161.60	Картометрический	1.00	-
6	471733.30	2234213.80	Картометрический	1.00	-
7	471761.80	2234315.89	Картометрический	1.00	-
8	471789.50	2234414.40	Картометрический	1.00	-
9	471814.00	2234503.90	Картометрический	1.00	-
10	471838.30	2234589.00	Картометрический	1.00	-
11	471863.40	2234676.79	Картометрический	1.00	-
12	471879.90	2234731.90	Картометрический	1.00	-
13	471902.00	2234731.09	Картометрический	1.00	-
14	471921.30	2234791.60	Картометрический	1.00	-
15	471898.30	2234798.70	Картометрический	1.00	-
16	471928.50	2234894.29	Картометрический	1.00	-
17	471943.00	2234935.30	Картометрический	1.00	-
18	471778.60	2234982.80	Картометрический	1.00	-
19	471763.90	2234925.10	Картометрический	1.00	-
20	471743.80	2234841.80	Картометрический	1.00	-
21	471741.60	2234835.70	Картометрический	1.00	-
22	471740.10	2234833.30	Картометрический	1.00	-
23	471738.37	2234832.58	Картометрический	1.00	-
24	471729.10	2234833.70	Картометрический	1.00	-
25	471656.60	2234848.70	Картометрический	1.00	-
26	471605.70	2234860.10	Картометрический	1.00	-
27	471592.90	2234862.90	Картометрический	1.00	-
28	471587.60	2234863.69	Картометрический	1.00	-
29	471584.90	2234863.50	Картометрический	1.00	-
30	471582.90	2234862.90	Картометрический	1.00	-
31	471581.50	2234861.50	Картометрический	1.00	-
32	471580.30	2234857.80	Картометрический	1.00	-
33	471569.30	2234813.29	Картометрический	1.00	-
34	471565.30	2234802.90	Картометрический	1.00	-

1	2	3	4	5	6
35	471562.50	2234799.79	Картометрический	1.00	-
36	471559.30	2234798.20	Картометрический	1.00	-
37	471554.20	2234798.10	Картометрический	1.00	-
38	471474.90	2234816.70	Картометрический	1.00	-
39	471385.80	2234835.69	Картометрический	1.00	-
40	471266.80	2234862.20	Картометрический	1.00	-
41	471235.00	2234868.79	Картометрический	1.00	-
42	471231.30	2234869.57	Картометрический	1.00	-
43	471222.20	2234871.40	Картометрический	1.00	-
44	471256.21	2234978.17	Картометрический	1.00	-
45	471305.95	2235135.36	Картометрический	1.00	-
46	471322.66	2235196.05	Картометрический	1.00	-
47	471338.50	2235248.60	Картометрический	1.00	-
48	471346.11	2235271.12	Аналитический	0.50	-
49	471325.89	2235273.96	Аналитический	0.50	-
50	471304.88	2235275.07	Аналитический	0.50	-
51	471197.62	2235272.20	Аналитический	0.50	-
52	471167.88	2235270.37	Аналитический	0.10	-
53	471166.16	2235265.66	Аналитический	0.10	-
54	471164.21	2235259.86	Аналитический	0.10	-
55	471153.55	2235260.08	Аналитический	0.10	-
56	471153.55	2235266.83	Аналитический	0.10	-
57	471146.80	2235262.94	Аналитический	0.10	-
58	471138.09	2235256.86	Аналитический	0.10	-
59	471123.32	2235242.19	Аналитический	0.10	-
60	471114.22	2235230.72	Аналитический	0.10	-
61	471105.66	2235212.86	Аналитический	0.10	-
62	471101.70	2235192.69	Аналитический	0.10	-
63	471089.91	2235133.37	Аналитический	0.10	-
64	471077.42	2235070.48	Аналитический	0.10	-
65	471066.33	2235014.70	Аналитический	0.10	-
66	471054.84	2234956.86	Аналитический	0.10	-
67	471059.65	2234954.68	Аналитический	0.10	-
68	471057.55	2234945.01	Аналитический	0.10	-
69	471052.83	2234945.06	Аналитический	0.10	-
70	471044.64	2234904.19	Аналитический	0.10	-
71	471035.53	2234858.70	Аналитический	0.10	-
72	471026.42	2234813.17	Аналитический	0.10	-
73	471027.97	2234806.35	Аналитический	0.10	-
74	471033.77	2234801.23	Аналитический	0.10	-
75	471024.77	2234787.32	Аналитический	0.10	-
76	471009.41	2234790.52	Аналитический	0.10	-
77	470992.78	2234790.79	Аналитический	0.10	-
78	470992.92	2234807.61	Аналитический	0.10	-
79	470962.23	2234809.35	Картометрический	1.00	-
80	470971.74	2234893.00	Картометрический	1.00	-
81	470941.59	2234899.64	Картометрический	1.00	-
82	470871.77	2234936.13	Картометрический	1.00	-

1	2	3	4	5	6
83	470785.71	2234929.14	Картометрический	1.00	-
84	470549.24	2234908.97	Картометрический	1.00	-
85	470524.89	2234853.51	Картометрический	1.00	-
86	470499.20	2234777.08	Картометрический	1.00	-
87	470508.30	2234768.70	Картометрический	1.00	-
88	470495.00	2234714.80	Картометрический	1.00	-
89	470502.10	2234712.30	Картометрический	1.00	-
90	470651.60	2234659.99	Картометрический	1.00	-
91	470710.10	2234636.89	Картометрический	1.00	-
92	470728.90	2234632.50	Картометрический	1.00	-
93	470745.30	2234633.89	Картометрический	1.00	-
94	470769.80	2234639.89	Картометрический	1.00	-
95	470784.40	2234645.10	Картометрический	1.00	-
96	470797.90	2234646.90	Картометрический	1.00	-
97	470812.40	2234644.50	Картометрический	1.00	-
98	470826.20	2234641.09	Картометрический	1.00	-
99	470917.90	2234617.60	Картометрический	1.00	-
100	471022.30	2234591.80	Картометрический	1.00	-
101	471078.50	2234579.70	Картометрический	1.00	-
102	471108.00	2234574.40	Картометрический	1.00	-
103	471117.40	2234574.79	Картометрический	1.00	-
104	471134.00	2234660.20	Картометрический	1.00	-
105	471139.10	2234667.40	Картометрический	1.00	-
106	471152.40	2234683.69	Картометрический	1.00	-
107	471165.50	2234694.79	Картометрический	1.00	-
108	471174.10	2234692.60	Картометрический	1.00	-
109	471180.20	2234691.10	Картометрический	1.00	-
110	471183.10	2234688.49	Картометрический	1.00	-
111	471186.00	2234682.90	Картометрический	1.00	-
112	471186.60	2234676.79	Картометрический	1.00	-
113	471185.20	2234667.79	Картометрический	1.00	-
114	471183.70	2234659.20	Картометрический	1.00	-
115	471176.30	2234628.90	Картометрический	1.00	-
116	471160.20	2234580.49	Картометрический	1.00	-
117	471152.00	2234545.69	Картометрический	1.00	-
118	471148.30	2234521.39	Картометрический	1.00	-
119	471153.40	2234515.00	Картометрический	1.00	-
120	471158.70	2234510.50	Картометрический	1.00	-
121	471163.70	2234506.39	Картометрический	1.00	-
122	471168.20	2234503.99	Картометрический	1.00	-
123	471172.45	2234501.50	Аналитический	0.10	-
124	471208.70	2234492.28	Аналитический	0.10	-
125	471280.16	2234475.90	Аналитический	0.10	-
126	471368.42	2234455.01	Аналитический	0.10	-
127	471458.11	2234434.74	Аналитический	0.10	-
128	471464.25	2234432.90	Аналитический	0.10	-
129	471467.32	2234432.90	Аналитический	0.10	-
130	471468.96	2234433.72	Аналитический	0.10	-

1	2	3	4	5	6
131	471469.98	2234436.17	Аналитический	0.10	-
132	471477.36	2234475.29	Аналитический	0.10	-
133	471487.59	2234521.36	Аналитический	0.10	-
134	471499.47	2234573.37	Аналитический	0.10	-
135	471506.53	2234609.27	Аналитический	0.10	-
136	471678.18	2234614.89	Аналитический	0.10	-
137	471663.85	2234558.99	Аналитический	0.10	-
138	471639.68	2234467.86	Аналитический	0.10	-
139	471573.89	2234211.91	Аналитический	0.10	-
140	471546.77	2234113.83	Аналитический	0.10	-
141	471538.87	2234079.24	Аналитический	0.10	-
142	471536.15	2234068.35	Аналитический	0.10	-
143	471537.24	2234062.63	Аналитический	0.10	-
144	471540.24	2234059.09	Аналитический	0.10	-
145	471548.41	2234055.82	Аналитический	0.10	-
146	471623.36	2234034.12	Аналитический	0.10	-
1	471677.24	2234017.50	Аналитический	0.10	-
147	471043.24	2234998.35	Картометрический	1.00	-
148	471047.38	2235018.94	Аналитический	0.10	-
149	471058.05	2235073.94	Аналитический	0.10	-
150	471070.16	2235136.31	Аналитический	0.10	-
151	471080.90	2235191.67	Аналитический	0.10	-
152	471087.28	2235220.64	Аналитический	0.10	-
153	471095.42	2235240.67	Аналитический	0.10	-
154	471123.54	2235271.97	Аналитический	0.10	-
155	471014.70	2235243.40	Картометрический	1.00	-
156	470993.20	2235250.20	Картометрический	1.00	-
157	470951.80	2235267.70	Картометрический	1.00	-
158	470938.80	2235272.50	Картометрический	1.00	-
159	470935.75	2235194.17	Картометрический	1.00	-
160	470940.05	2235137.93	Картометрический	1.00	-
161	470971.71	2235144.74	Картометрический	1.00	-
162	470994.37	2235119.18	Картометрический	1.00	-
163	470967.82	2235016.31	Картометрический	1.00	-
147	471043.24	2234998.35	Картометрический	1.00	-
164	470307.85	2234862.60	Аналитический	0.10	-
165	470337.47	2234886.63	Картометрический	1.00	-
166	470385.84	2234981.10	Картометрический	1.00	-
167	470454.18	2235162.45	Картометрический	1.00	-
168	470530.62	2235131.98	Картометрический	1.00	-
169	470559.00	2235127.44	Картометрический	1.00	-
170	470744.06	2235094.43	Картометрический	1.00	-
171	470786.33	2235100.54	Картометрический	1.00	-
172	470829.75	2235098.80	Картометрический	1.00	-
173	470865.60	2235289.30	Картометрический	1.00	-
174	470853.80	2235291.40	Картометрический	1.00	-

1	2	3	4	5	6
175	470847.60	2235290.80	Картометрический	1.00	-
176	470846.11	2235290.23	Картометрический	1.00	-
177	470839.70	2235286.90	Картометрический	1.00	-
178	470833.10	2235282.19	Картометрический	1.00	-
179	470828.20	2235276.00	Картометрический	1.00	-
180	470823.90	2235269.89	Картометрический	1.00	-
181	470818.40	2235265.50	Картометрический	1.00	-
182	470808.00	2235262.80	Картометрический	1.00	-
183	470799.50	2235263.10	Картометрический	1.00	-
184	470785.90	2235266.10	Картометрический	1.00	-
185	470757.00	2235275.59	Картометрический	1.00	-
186	470724.20	2235284.80	Картометрический	1.00	-
187	470672.90	2235298.20	Картометрический	1.00	-
188	470622.70	2235311.89	Картометрический	1.00	-
189	470570.70	2235325.80	Картометрический	1.00	-
190	470518.70	2235339.00	Картометрический	1.00	-
191	470466.50	2235350.59	Картометрический	1.00	-
192	470459.90	2235351.40	Картометрический	1.00	-
193	470456.30	2235349.90	Картометрический	1.00	-
194	470451.10	2235345.49	Картометрический	1.00	-
195	470446.20	2235337.80	Картометрический	1.00	-
196	470437.30	2235313.09	Картометрический	1.00	-
197	470427.60	2235279.79	Картометрический	1.00	-
198	470421.40	2235248.70	Картометрический	1.00	-
199	470416.20	2235222.40	Картометрический	1.00	-
200	470409.60	2235228.70	Картометрический	1.00	-
201	470397.10	2235235.69	Картометрический	1.00	-
202	470367.00	2235246.79	Картометрический	1.00	-
203	470324.10	2235258.90	Картометрический	1.00	-
204	470299.70	2235266.20	Картометрический	1.00	-
205	470292.99	2235244.99	Аналитический	0.10	-
206	470285.47	2235223.92	Аналитический	0.10	-
207	470281.77	2235204.47	Аналитический	0.10	-
208	470278.76	2235180.28	Аналитический	0.10	-
209	470276.56	2235167.08	Аналитический	0.10	-
210	470269.61	2235144.62	Аналитический	0.10	-
211	470261.16	2235105.96	Аналитический	0.10	-
212	470256.18	2235082.23	Аналитический	0.10	-
213	470253.12	2235066.27	Аналитический	0.10	-
214	470245.96	2235040.59	Аналитический	0.10	-
215	470239.97	2235023.44	Аналитический	0.10	-
216	470217.09	2234951.54	Аналитический	0.10	-
217	470204.29	2234901.15	Аналитический	0.10	-
218	470260.90	2234879.93	Аналитический	0.10	-
164	470307.85	2234862.60	Аналитический	0.10	-

3. Сведения о характерных точках части (частей) границы объекта

Обозначение характерных точек части границы	Координаты, м		Метод определения координат характерной точки	Средняя квадратическая погрешность положения характерной точки (Mt), м	Описание обозначения точки на местности (при наличии)
	X	Y			
1	2	3	4	5	6
Часть №					
-	-	-	-	-	-

План границ объекта



Используемые условные знаки и обозначения:

- границы территориальной зоны
- характерная точка границ территориальной зоны

Масштаб 1:5000

Заместитель руководителя БУВО «Нормативно-проектный центр»

Подпись _____ А.В.Ромашов Дата «__» _____ 2020г.

Место для оттиска печати (при наличии) лица, составившего описание местоположения границ объекта

ОПИСАНИЕ МЕСТОПОЛОЖЕНИЯ ГРАНИЦ

Общественно-деловая зона посёлка Ленинский - ОД/4

(наименование объекта, местоположение границ которого описано)
(далее - объект)

Раздел 1

Сведения об объекте		
№ п/п	Характеристики объекта	Описание характеристик
1	2	3
1	Местоположение объекта	Воронежская область, Новохопёрский муниципальный район, Новопокровское сельское поселение, посёлок Ленинский
2	Площадь объекта \pm величина погрешности определения площади ($P \pm \Delta P$)	28002 \pm 586 м ²
3	Иные характеристики объекта	-

Раздел 2

Сведения о местоположении границ объекта					
1. Система координат: МСК - 36, зона 2					
2. Сведения о характерных точках границ объекта					
Обозначение характерных точек границ	Координаты, м		Метод определения координат характерной точки	Средняя квадратическая погрешность положения характерной точки (Mt), м	Описание обозначения точки на местности (при наличии)
	X	Y			
1	2	3	4	5	6
1	470962.23	2234809.35	Картометрический	1.00	-
2	470992.92	2234807.61	Аналитический	0.10	-
3	471001.45	2234808.73	Аналитический	0.10	-
4	471004.86	2234814.30	Аналитический	0.10	-
5	471015.42	2234863.59	Аналитический	0.10	-
6	471024.82	2234907.47	Аналитический	0.10	-
7	471034.58	2234953.04	Аналитический	0.10	-
8	471043.24	2234998.35	Картометрический	1.00	-
9	470967.82	2235016.31	Картометрический	1.00	-
10	470941.59	2234899.64	Картометрический	1.00	-
11	470971.74	2234893.00	Картометрический	1.00	-
1	470962.23	2234809.35	Картометрический	1.00	-
12	470829.75	2235098.80	Картометрический	1.00	-
13	470846.95	2235102.59	Картометрический	1.00	-
14	470913.52	2235118.51	Картометрический	1.00	-
15	470940.05	2235137.93	Картометрический	1.00	-
16	470935.75	2235194.17	Картометрический	1.00	-
17	470938.80	2235272.50	Картометрический	1.00	-
18	470936.16	2235273.31	Картометрический	1.00	-
19	470922.30	2235275.89	Картометрический	1.00	-
20	470865.60	2235289.30	Картометрический	1.00	-
12	470829.75	2235098.80	Картометрический	1.00	-

3. Сведения о характерных точках части (частей) границы объекта

Обозначение характерных точек части границы	Координаты, м		Метод определения координат характерной точки	Средняя квадратическая погрешность положения характерной точки (Mt), м	Описание обозначения точки на местности (при наличии)
	X	Y			
1	2	3	4	5	6
Часть №					
-	-	-	-	-	-

План границ объекта



Используемые условные знаки и обозначения:



границы территориальной зоны



характерная точка границ территориальной зоны

Масштаб 1:2000

Заместитель руководителя БУВО «Нормативно-проектный центр»

Подпись _____ А.В.Ромашов Дата « ____ » _____ 2020г.

Место для оттиска печати (при наличии) лица, составившего описание местоположения границ объекта

ОПИСАНИЕ МЕСТОПОЛОЖЕНИЯ ГРАНИЦ

Зона улиц, дорог, инженерной и транспортной инфраструктуры
посёлка Ленинский - ИТ1/4

(наименование объекта, местоположение границ которого описано)
(далее - объект)

Раздел 1

Сведения об объекте		
№ п/п	Характеристики объекта	Описание характеристик
1	2	3
1	Местоположение объекта	Воронежская область, Новохопёрский муниципальный район, Новопокровское сельское поселение, посёлок Ленинский
2	Площадь объекта \pm величина погрешности определения площади ($P \pm \Delta P$)	10657 \pm 361 м ²
3	Иные характеристики объекта	-

Раздел 2


Сведения о местоположении границ объекта					
1. Система координат: МСК - 36, зона 2					
2. Сведения о характерных точках границ объекта					
Обозначение характерных точек границ	Координаты, м		Метод определения координат характерной точки	Средняя квадратическая погрешность положения характерной точки (Mt), м	Описание обозначения точки на местности (при наличии)
	X	Y			
1	2	3	4	5	6
1	471024.77	2234787.32	Аналитический	0.10	-
2	471033.77	2234801.23	Аналитический	0.10	-
3	471027.97	2234806.35	Аналитический	0.10	-
4	471026.42	2234813.17	Аналитический	0.10	-
5	471035.53	2234858.70	Аналитический	0.10	-
6	471044.64	2234904.19	Аналитический	0.10	-
7	471052.83	2234945.06	Аналитический	0.10	-
8	471057.55	2234945.01	Аналитический	0.10	-
9	471059.65	2234954.68	Аналитический	0.10	-
10	471054.84	2234956.86	Аналитический	0.10	-
11	471066.33	2235014.70	Аналитический	0.10	-
12	471077.42	2235070.48	Аналитический	0.10	-
13	471089.91	2235133.37	Аналитический	0.10	-
14	471101.70	2235192.69	Аналитический	0.10	-
15	471105.66	2235212.86	Аналитический	0.10	-
16	471114.22	2235230.72	Аналитический	0.10	-
17	471123.32	2235242.19	Аналитический	0.10	-
18	471138.09	2235256.86	Аналитический	0.10	-
19	471146.80	2235262.94	Аналитический	0.10	-
20	471153.55	2235266.83	Аналитический	0.10	-
21	471153.55	2235260.08	Аналитический	0.10	-
22	471164.21	2235259.86	Аналитический	0.10	-
23	471166.16	2235265.66	Аналитический	0.10	-
24	471167.88	2235270.37	Аналитический	0.10	-
25	471123.54	2235271.97	Аналитический	0.10	-
26	471095.42	2235240.67	Аналитический	0.10	-
27	471087.28	2235220.64	Аналитический	0.10	-
28	471080.90	2235191.67	Аналитический	0.10	-
29	471070.16	2235136.31	Аналитический	0.10	-
30	471058.05	2235073.94	Аналитический	0.10	-
31	471047.38	2235018.94	Аналитический	0.10	-
32	471034.58	2234953.04	Аналитический	0.10	-
33	471024.82	2234907.47	Аналитический	0.10	-
34	471015.42	2234863.59	Аналитический	0.10	-

1	2	3	4	5	6
35	471004.86	2234814.30	Аналитический	0.10	-
36	471001.45	2234808.73	Аналитический	0.10	-
37	470992.92	2234807.61	Аналитический	0.10	-
38	470992.78	2234790.79	Аналитический	0.10	-
39	471009.41	2234790.52	Аналитический	0.10	-
1	471024.77	2234787.32	Аналитический	0.10	-



3. Сведения о характерных точках части (частей) границы объекта

Обозначение характерных точек части границы	Координаты, м		Метод определения координат характерной точки	Средняя квадратическая погрешность положения характерной точки (Mt), м	Описание обозначения точки на местности (при наличии)
	X	Y			
1	2	3	4	5	6
Часть №					
-	-	-	-	-	-

План границ объекта



Используемые условные знаки и обозначения:

-  границы территориальной зоны
-  характерная точка границ территориальной зоны

Масштаб 1:2000

Заместитель руководителя БУВО «Нормативно-проектный центр»

Подпись _____ А.В.Ромашов Дата « ____ » _____ 2020г.

Место для оттиска печати (при наличии) лица, составившего описание местоположения границ объекта

ОПИСАНИЕ МЕСТОПОЛОЖЕНИЯ ГРАНИЦ

Зона сельскохозяйственного использования в границах населенного пункта
посёлка Ленинский - СХ1/4

(наименование объекта, местоположение границ которого описано)
(далее - объект)

Раздел 1

Сведения об объекте		
№ п/п	Характеристики объекта	Описание характеристик
1	2	3
1	Местоположение объекта	Воронежская область, Новохопёрский муниципальный район, Новопокровское сельское поселение, посёлок Ленинский
2	Площадь объекта \pm величина погрешности определения площади ($P \pm \Delta P$)	158682 \pm 1394 м ²
3	Иные характеристики объекта	-

Раздел 2

Сведения о местоположении границ объекта					
1. Система координат: МСК - 36, зона 2					
2. Сведения о характерных точках границ объекта					
Обозначение характерных точек границ	Координаты, м		Метод определения координат характерной точки	Средняя квадратическая погрешность положения характерной точки (Mt), м	Описание обозначения точки на местности (при наличии)
	X	Y			
1	2	3	4	5	6
1	470941.59	2234899.64	Картометрический	1.00	-
2	470967.82	2235016.31	Картометрический	1.00	-
3	470994.37	2235119.18	Картометрический	1.00	-
4	470971.71	2235144.74	Картометрический	1.00	-
5	470940.05	2235137.93	Картометрический	1.00	-
6	470913.52	2235118.51	Картометрический	1.00	-
7	470846.95	2235102.59	Картометрический	1.00	-
8	470829.75	2235098.80	Картометрический	1.00	-
9	470786.33	2235100.54	Картометрический	1.00	-
10	470744.06	2235094.43	Картометрический	1.00	-
11	470559.00	2235127.44	Картометрический	1.00	-
12	470530.62	2235131.98	Картометрический	1.00	-
13	470454.18	2235162.45	Картометрический	1.00	-
14	470385.84	2234981.10	Картометрический	1.00	-
15	470337.47	2234886.63	Картометрический	1.00	-
16	470307.85	2234862.60	Аналитический	0.10	-
17	470307.31	2234861.69	Аналитический	0.10	-
18	470287.20	2234835.73	Аналитический	0.10	-
19	470241.99	2234782.35	Аналитический	0.10	-
20	470215.57	2234760.29	Аналитический	0.10	-
21	470184.80	2234733.70	Картометрический	1.00	-
22	470159.00	2234720.29	Картометрический	1.00	-
23	470152.10	2234708.70	Картометрический	1.00	-
24	470150.20	2234702.29	Картометрический	1.00	-
25	470175.80	2234652.79	Картометрический	1.00	-
26	470182.50	2234644.60	Картометрический	1.00	-
27	470185.10	2234641.39	Картометрический	1.00	-
28	470199.80	2234624.89	Картометрический	1.00	-
29	470218.50	2234616.49	Картометрический	1.00	-
30	470235.20	2234613.19	Картометрический	1.00	-
31	470244.40	2234612.70	Картометрический	1.00	-
32	470250.70	2234614.30	Картометрический	1.00	-
33	470262.10	2234620.60	Картометрический	1.00	-
34	470268.90	2234626.30	Картометрический	1.00	-

1	2	3	4	5	6
35	470273.00	2234630.29	Картометрический	1.00	-
36	470272.70	2234635.30	Картометрический	1.00	-
37	470269.50	2234642.10	Картометрический	1.00	-
38	470264.60	2234649.40	Картометрический	1.00	-
39	470264.30	2234654.29	Картометрический	1.00	-
40	470265.40	2234661.40	Картометрический	1.00	-
41	470266.80	2234669.59	Картометрический	1.00	-
42	470273.30	2234679.10	Картометрический	1.00	-
43	470280.60	2234686.20	Картометрический	1.00	-
44	470289.10	2234689.20	Картометрический	1.00	-
45	470294.50	2234692.99	Картометрический	1.00	-
46	470300.80	2234695.20	Картометрический	1.00	-
47	470307.10	2234700.60	Картометрический	1.00	-
48	470312.50	2234705.29	Картометрический	1.00	-
49	470319.60	2234709.90	Картометрический	1.00	-
50	470326.70	2234710.99	Картометрический	1.00	-
51	470334.30	2234712.30	Картометрический	1.00	-
52	470341.40	2234714.80	Картометрический	1.00	-
53	470347.10	2234724.30	Картометрический	1.00	-
54	470346.80	2234729.80	Картометрический	1.00	-
55	470343.30	2234733.30	Картометрический	1.00	-
56	470336.70	2234739.30	Картометрический	1.00	-
57	470334.80	2234747.70	Картометрический	1.00	-
58	470337.00	2234758.09	Картометрический	1.00	-
59	470344.40	2234767.90	Картометрический	1.00	-
60	470353.60	2234780.40	Картометрический	1.00	-
61	470363.70	2234798.70	Картометрический	1.00	-
62	470367.80	2234810.89	Картометрический	1.00	-
63	470375.70	2234830.50	Картометрический	1.00	-
64	470380.10	2234840.59	Картометрический	1.00	-
65	470385.50	2234843.29	Картометрический	1.00	-
66	470389.60	2234844.19	Картометрический	1.00	-
67	470423.10	2234836.30	Картометрический	1.00	-
68	470453.60	2234816.40	Картометрический	1.00	-
69	470468.30	2234804.89	Картометрический	1.00	-
70	470499.20	2234777.08	Картометрический	1.00	-
71	470524.89	2234853.51	Картометрический	1.00	-
72	470549.24	2234908.97	Картометрический	1.00	-
73	470785.71	2234929.14	Картометрический	1.00	-
74	470871.77	2234936.13	Картометрический	1.00	-
1	470941.59	2234899.64	Картометрический	1.00	-

3. Сведения о характерных точках части (частей) границы объекта

Обозначение характерных точек части границы	Координаты, м		Метод определения координат характерной точки	Средняя квадратическая погрешность положения характерной точки (Mt), м	Описание обозначения точки на местности (при наличии)
	X	Y			
1	2	3	4	5	6
Часть №					
-	-	-	-	-	-


План границ объекта



Используемые условные знаки и обозначения:



границы территориальной зоны



1

характерная точка границ территориальной зоны

Масштаб 1:5000

Заместитель руководителя БУВО «Нормативно-проектный центр»

Подпись _____ А.В.Ромашов Дата « ____ » _____ 2020г.

Место для оттиска печати (при наличии) лица, составившего описание местоположения границ объекта

Приложение №5
к правилам землепользования и застройки
Новопокровского сельского поселения
Новохопёрского муниципального района
Воронежской области

СВЕДЕНИЯ О ГРАНИЦАХ ТЕРРИТОРИАЛЬНЫХ ЗОН,
СОДЕРЖАЩИЕ ГРАФИЧЕСКОЕ ОПИСАНИЕ МЕСТОПОЛОЖЕНИЯ
ГРАНИЦ ТЕРРИТОРИАЛЬНЫХ ЗОН, ПЕРЕЧЕНЬ КООРДИНАТ
ХАРАКТЕРНЫХ ТОЧЕК ГРАНИЦ ТЕРРИТОРИАЛЬНЫХ ЗОН
ПОСЁЛКА МОСКОВСКИЙ 2-Й

ОПИСАНИЕ МЕСТОПОЛОЖЕНИЯ ГРАНИЦ

Зона застройки индивидуальными жилыми домами посёлка Московский 2-й - Ж1/5

(наименование объекта, местоположение границ которого описано)
(далее - объект)

Раздел 1

Сведения об объекте		
№ п/п	Характеристики объекта	Описание характеристик
1	2	3
1	Местоположение объекта	Воронежская область, Новохопёрский муниципальный район, Новопокровское сельское поселение, посёлок Московский 2-й
2	Площадь объекта \pm величина погрешности определения площади ($P \pm \Delta P$)	567505 \pm -2637 м ²
3	Иные характеристики объекта	-

Раздел 2

Сведения о местоположении границ объекта					
1. Система координат: МСК - 36, зона 2					
2. Сведения о характерных точках границ объекта					
Обозначение характерных точек границ	Координаты, м		Метод определения координат характерной точки	Средняя квадратическая погрешность положения характерной точки (Mt), м	Описание обозначения точки на местности (при наличии)
	X	Y			
1	2	3	4	5	6
1	472491.40	2231609.89	Картометрический	1.00	-
2	472581.80	2231944.00	Картометрический	1.00	-
3	472673.50	2232268.50	Картометрический	1.00	-
4	472603.80	2232293.59	Картометрический	1.00	-
5	472532.40	2232303.90	Картометрический	1.00	-
6	472460.30	2232314.80	Картометрический	1.00	-
7	472415.90	2232322.00	Картометрический	1.00	-
8	472379.97	2232332.49	Аналитический	0.50	-
9	472377.27	2232321.64	Аналитический	0.50	-
10	472373.01	2232321.42	Аналитический	0.50	-
11	472368.53	2232319.21	Аналитический	0.50	-
12	472366.47	2232316.72	Аналитический	0.50	-
13	472340.17	2232225.70	Аналитический	0.50	-
14	472311.93	2232127.96	Аналитический	0.50	-
15	472284.64	2232033.49	Аналитический	0.50	-
16	472243.95	2231892.67	Аналитический	0.50	-
17	472206.64	2231764.87	Аналитический	0.50	-
18	472200.37	2231742.68	Аналитический	0.50	-
19	472194.04	2231717.59	Аналитический	0.50	-
20	472191.11	2231701.94	Аналитический	0.50	-
21	472189.54	2231693.59	Картометрический	1.00	-
22	472187.55	2231676.24	Картометрический	1.00	-
23	472186.01	2231645.84	Картометрический	1.00	-
24	472185.65	2231621.35	Картометрический	1.00	-
25	472188.11	2231597.51	Картометрический	1.00	-
26	472192.36	2231567.88	Картометрический	1.00	-
27	472195.23	2231557.40	Картометрический	1.00	-
28	472205.19	2231556.06	Картометрический	1.00	-
29	472206.79	2231545.16	Картометрический	1.00	-
30	472211.10	2231550.40	Картометрический	1.00	-
31	472265.50	2231542.50	Картометрический	1.00	-
32	472286.80	2231540.89	Картометрический	1.00	-
33	472299.50	2231538.90	Картометрический	1.00	-
34	472379.40	2231640.10	Картометрический	1.00	-

1	2	3	4	5	6
1	472491.40	2231609.89	Картометрический	1.00	-
35	472197.48	2231102.11	Картометрический	1.00	-
36	472202.56	2231122.15	Аналитический	0.50	-
37	472212.62	2231164.13	Аналитический	0.50	-
38	472217.24	2231186.11	Аналитический	0.50	-
39	472219.88	2231219.65	Аналитический	0.50	-
40	472219.60	2231248.40	Аналитический	0.50	-
41	472217.46	2231272.76	Аналитический	0.50	-
42	472214.13	2231293.91	Аналитический	0.50	-
43	472212.48	2231295.66	Аналитический	0.50	-
44	472209.23	2231297.32	Аналитический	0.50	-
45	472200.23	2231299.51	Аналитический	0.50	-
46	472200.53	2231313.04	Аналитический	0.50	-
47	472209.26	2231315.79	Аналитический	0.50	-
48	472210.43	2231320.02	Аналитический	0.50	-
49	472205.05	2231353.45	Аналитический	0.50	-
50	472199.56	2231390.09	Аналитический	0.50	-
51	472191.91	2231439.45	Аналитический	0.50	-
52	472183.67	2231492.61	Аналитический	0.50	-
53	472178.02	2231536.33	Аналитический	0.50	-
54	472176.26	2231540.09	Аналитический	0.50	-
55	472173.27	2231541.01	Картометрический	1.00	-
56	472169.36	2231541.90	Картометрический	1.00	-
57	472169.71	2231556.50	Картометрический	1.00	-
58	472174.04	2231556.34	Картометрический	1.00	-
59	472175.48	2231559.34	Картометрический	1.00	-
60	472169.06	2231598.40	Картометрический	1.00	-
61	472166.23	2231620.40	Картометрический	1.00	-
62	472166.01	2231647.34	Картометрический	1.00	-
63	472167.55	2231677.10	Картометрический	1.00	-
64	472170.04	2231697.95	Картометрический	1.00	-
65	472171.27	2231704.49	Картометрический	1.00	-
66	472043.10	2231719.80	Картометрический	1.00	-
67	471875.50	2231737.80	Картометрический	1.00	-
68	471708.20	2231755.80	Картометрический	1.00	-
69	471571.70	2231769.49	Картометрический	1.00	-
70	471444.30	2231781.30	Картометрический	1.00	-
71	471304.87	2231796.05	Аналитический	0.30	-
72	471266.92	2231663.70	Аналитический	0.30	-
73	471264.90	2231656.50	Картометрический	1.00	-
74	471245.60	2231495.10	Картометрический	1.00	-
75	471288.80	2231491.80	Картометрический	1.00	-
76	471399.20	2231480.29	Картометрический	1.00	-
77	471531.40	2231467.20	Картометрический	1.00	-
78	471663.70	2231453.80	Картометрический	1.00	-
79	471786.10	2231442.00	Картометрический	1.00	-
80	471907.30	2231430.19	Картометрический	1.00	-

1	2	3	4	5	6
81	472022.40	2231417.70	Картометрический	1.00	-
82	472020.40	2231383.20	Картометрический	1.00	-
83	471995.60	2231164.69	Картометрический	1.00	-
84	471996.40	2231127.19	Картометрический	1.00	-
85	472052.70	2231120.80	Картометрический	1.00	-
86	472177.49	2231104.66	Картометрический	1.00	-
35	472197.48	2231102.11	Картометрический	1.00	-



3. Сведения о характерных точках части (частей) границы объекта

Обозначение характерных точек части границы	Координаты, м		Метод определения координат характерной точки	Средняя квадратическая погрешность положения характерной точки (Mt), м	Описание обозначения точки на местности (при наличии)
	X	Y			
1	2	3	4	5	6
Часть №					
-	-	-	-	-	-

План границ объекта



Используемые условные знаки и обозначения:

-  границы территориальной зоны
-  1 характерная точка границ территориальной зоны

Масштаб 1:5000

Заместитель руководителя БУВО «Нормативно-проектный центр»
Подпись _____ А.В.Ромашов Дата «__» _____ 2020г.

Место для оттиска печати (при наличии) лица, составившего описание местоположения границ объекта

ОПИСАНИЕ МЕСТОПОЛОЖЕНИЯ ГРАНИЦ

Зона улиц, дорог, инженерной и транспортной инфраструктуры
посёлка Московский 2-й - ИТ1/5

(наименование объекта, местоположение границ которого описано)
(далее - объект)

Раздел 1

Сведения об объекте		
№ п/п	Характеристики объекта	Описание характеристик
1	2	3
1	Местоположение объекта	Воронежская область, Новохопёрский муниципальный район, Новопокровское сельское поселение, посёлок Московский 2-й
2	Площадь объекта \pm величина погрешности определения площади ($P \pm \Delta P$)	3403 \pm 204 м ²
3	Иные характеристики объекта	-

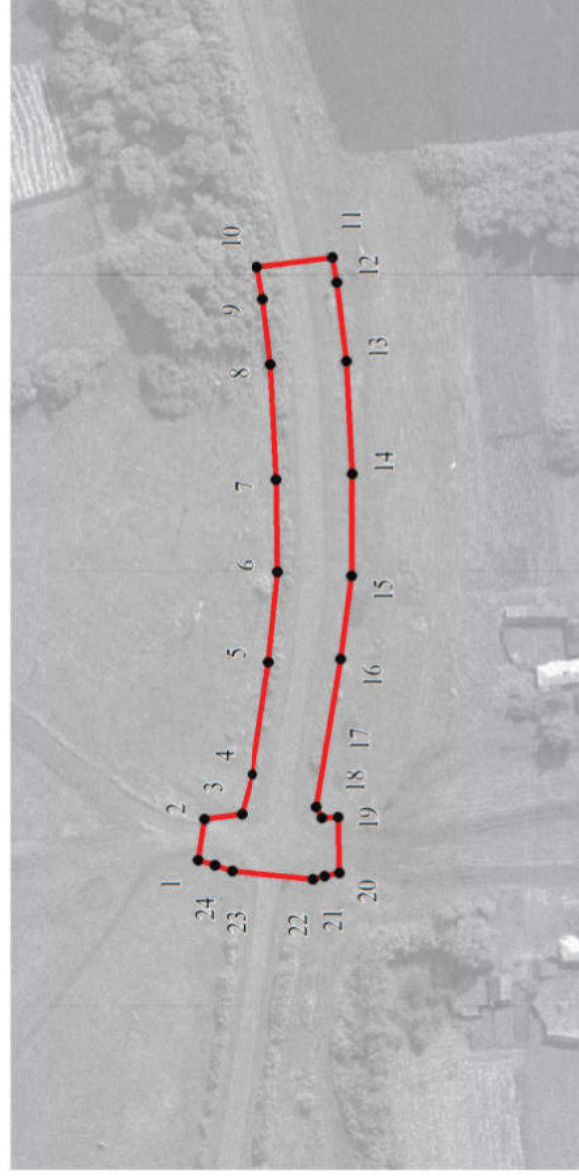
Раздел 2

Сведения о местоположении границ объекта					
1. Система координат: МСК - 36, зона 2					
2. Сведения о характерных точках границ объекта					
Обозначение характерных точек границ	Координаты, м		Метод определения координат характерной точки	Средняя квадратическая погрешность положения характерной точки (Mt), м	Описание обозначения точки на местности (при наличии)
	X	Y			
1	2	3	4	5	6
1	472206.79	2231545.16	Картометрический	1.00	-
2	472205.19	2231556.06	Картометрический	1.00	-
3	472195.23	2231557.40	Картометрический	1.00	-
4	472192.36	2231567.88	Картометрический	1.00	-
5	472188.11	2231597.51	Картометрический	1.00	-
6	472185.65	2231621.35	Картометрический	1.00	-
7	472186.01	2231645.84	Картометрический	1.00	-
8	472187.55	2231676.24	Картометрический	1.00	-
9	472189.54	2231693.59	Картометрический	1.00	-
10	472191.11	2231701.94	Аналитический	0.50	-
11	472171.27	2231704.49	Аналитический	0.50	-
12	472170.04	2231697.95	Картометрический	1.00	-
13	472167.55	2231677.10	Картометрический	1.00	-
14	472166.01	2231647.34	Картометрический	1.00	-
15	472166.23	2231620.40	Картометрический	1.00	-
16	472169.06	2231598.40	Картометрический	1.00	-
17	472175.48	2231559.34	Картометрический	1.00	-
18	472174.04	2231556.34	Картометрический	1.00	-
19	472169.71	2231556.50	Картометрический	1.00	-
20	472169.36	2231541.90	Картометрический	1.00	-
21	472173.27	2231541.01	Картометрический	1.00	-
22	472176.26	2231540.09	Аналитический	0.50	-
23	472197.77	2231542.30	Аналитический	0.50	-
24	472202.35	2231543.93	Картометрический	1.00	-
1	472206.79	2231545.16	Картометрический	1.00	-

3. Сведения о характерных точках части (частей) границы объекта

Обозначение характерных точек части границы	Координаты, м		Метод определения координат характерной точки	Средняя квадратическая погрешность положения характерной точки (Mt), м	Описание обозначения точки на местности (при наличии)
	X	Y			
1	2	3	4	5	6
Часть №					
-	-	-	-	-	-

План границ объекта



Используемые условные знаки и обозначения:



границы территориальной зоны



характерная точка границ территориальной зоны

Масштаб 1:2000

Заместитель руководителя БУВО «Нормативно-проектный центр»

Подпись _____ А.В. Ромашов Дата « ____ » _____ 2020г.

Место для оттиска печати (при наличии) лица, составившего описание местоположения границ объекта

Приложение №6
к правилам землепользования и застройки
Новопокровского сельского поселения
Новохопёрского муниципального района
Воронежской области

СВЕДЕНИЯ О ГРАНИЦАХ ТЕРРИТОРИАЛЬНЫХ ЗОН,
СОДЕРЖАЩИЕ ГРАФИЧЕСКОЕ ОПИСАНИЕ МЕСТОПОЛОЖЕНИЯ
ГРАНИЦ ТЕРРИТОРИАЛЬНЫХ ЗОН, ПЕРЕЧЕНЬ КООРДИНАТ
ХАРАКТЕРНЫХ ТОЧЕК ГРАНИЦ ТЕРРИТОРИАЛЬНЫХ ЗОН
ПОСЁЛКА СОРОКИНСКИЙ

ОПИСАНИЕ МЕСТОПОЛОЖЕНИЯ ГРАНИЦ

Зона застройки индивидуальными жилыми домами посёлка Сорокинский - Ж1/6

(наименование объекта, местоположение границ которого описано)
(далее - объект)

Раздел 1

Сведения об объекте		
№ п/п	Характеристики объекта	Описание характеристик
1	2	3
1	Местоположение объекта	Воронежская область, Новохопёрский муниципальный район, Новопокровское сельское поселение, посёлок Сорокинский
2	Площадь объекта \pm величина погрешности определения площади ($P \pm \Delta P$)	476109 \pm 2415 м ²
3	Иные характеристики объекта	-

Раздел 2

Сведения о местоположении границ объекта					
1. Система координат: МСК - 36, зона 2					
2. Сведения о характерных точках границ объекта					
Обозначение характерных точек границ	Координаты, м		Метод определения координат характерной точки	Средняя квадратическая погрешность положения характерной точки (Mt), м	Описание обозначения точки на местности (при наличии)
	X	Y			
1	2	3	4	5	6
1	462202.79	2234984.62	Картометрический	1.00	-
2	462240.10	2234997.10	Картометрический	1.00	-
3	462255.66	2235001.35	Аналитический	0.30	-
4	462381.08	2235035.88	Аналитический	0.30	-
5	462384.54	2235036.46	Картометрический	1.00	-
6	462396.41	2235038.49	Аналитический	0.30	-
7	462397.71	2235045.50	Аналитический	0.30	-
8	462397.81	2235052.40	Аналитический	0.30	-
9	462398.80	2235059.29	Картометрический	1.00	-
10	462398.80	2235066.49	Картометрический	1.00	-
11	462397.81	2235075.10	Аналитический	0.30	-
12	462397.01	2235081.00	Аналитический	0.30	-
13	462395.71	2235087.40	Аналитический	0.30	-
14	462394.21	2235094.60	Аналитический	0.30	-
15	462391.71	2235100.50	Аналитический	0.30	-
16	462389.51	2235103.40	Аналитический	0.30	-
17	462388.11	2235108.70	Аналитический	0.30	-
18	462386.80	2235113.70	Картометрический	1.00	-
19	462385.10	2235118.99	Картометрический	1.00	-
20	462383.31	2235125.20	Аналитический	0.30	-
21	462382.90	2235135.60	Картометрический	1.00	-
22	462383.60	2235143.20	Картометрический	1.00	-
23	462384.11	2235149.80	Аналитический	0.30	-
24	462383.51	2235161.20	Аналитический	0.30	-
25	462382.21	2235172.10	Аналитический	0.30	-
26	462380.00	2235196.99	Картометрический	1.00	-
27	462378.91	2235209.50	Аналитический	0.30	-
28	462377.91	2235215.30	Аналитический	0.30	-
29	462377.51	2235221.20	Аналитический	0.30	-
30	462376.61	2235226.20	Аналитический	0.30	-
31	462376.60	2235236.89	Картометрический	1.00	-
32	462377.00	2235244.00	Картометрический	1.00	-
33	462376.51	2235251.70	Аналитический	0.30	-
34	462375.40	2235266.20	Картометрический	1.00	-

1	2	3	4	5	6
35	462374.31	2235282.10	Аналитический	0.30	-
36	462373.20	2235290.29	Картометрический	1.00	-
37	462370.80	2235299.59	Картометрический	1.00	-
38	462368.01	2235305.40	Аналитический	0.30	-
39	462362.71	2235313.70	Аналитический	0.30	-
40	462356.91	2235321.90	Аналитический	0.30	-
41	462350.51	2235337.20	Аналитический	0.30	-
42	462346.51	2235356.70	Аналитический	0.30	-
43	462345.71	2235365.00	Аналитический	0.30	-
44	462345.20	2235373.50	Картометрический	1.00	-
45	462344.00	2235382.39	Картометрический	1.00	-
46	462341.91	2235393.00	Аналитический	0.30	-
47	462340.91	2235397.40	Аналитический	0.30	-
48	462339.21	2235404.70	Аналитический	0.30	-
49	462336.70	2235412.69	Картометрический	1.00	-
50	462334.21	2235419.90	Аналитический	0.30	-
51	462331.21	2235428.70	Аналитический	0.30	-
52	462330.40	2235436.30	Картометрический	1.00	-
53	462329.31	2235441.70	Аналитический	0.30	-
54	462325.71	2235457.70	Аналитический	0.30	-
55	462321.70	2235472.20	Картометрический	1.00	-
56	462320.50	2235489.60	Картометрический	1.00	-
57	462319.61	2235498.90	Аналитический	0.30	-
58	462315.30	2235526.39	Картометрический	1.00	-
59	462312.90	2235550.09	Картометрический	1.00	-
60	462312.11	2235564.80	Аналитический	0.30	-
61	462307.20	2235595.09	Картометрический	1.00	-
62	462301.41	2235621.40	Аналитический	0.30	-
63	462295.90	2235645.79	Картометрический	1.00	-
64	462291.90	2235661.90	Картометрический	1.00	-
65	462290.01	2235672.40	Аналитический	0.30	-
66	462288.80	2235682.50	Картометрический	1.00	-
67	462288.31	2235688.80	Аналитический	0.30	-
68	462286.50	2235698.50	Картометрический	1.00	-
69	462281.60	2235709.99	Картометрический	1.00	-
70	462276.20	2235726.00	Картометрический	1.00	-
71	462270.11	2235748.30	Аналитический	0.30	-
72	462265.60	2235762.30	Картометрический	1.00	-
73	462259.80	2235784.00	Картометрический	1.00	-
74	462254.90	2235801.60	Картометрический	1.00	-
75	462249.71	2235824.60	Аналитический	0.30	-
76	462247.60	2235831.90	Картометрический	1.00	-
77	462241.30	2235850.80	Картометрический	1.00	-
78	462236.00	2235865.90	Картометрический	1.00	-
79	462231.80	2235876.00	Картометрический	1.00	-
80	462228.70	2235887.40	Картометрический	1.00	-
81	462224.51	2235907.70	Аналитический	0.30	-
82	462222.11	2235914.90	Аналитический	0.30	-

1	2	3	4	5	6
83	462220.00	2235926.29	Картометрический	1.00	-
84	462219.00	2235942.60	Картометрический	1.00	-
85	462208.90	2235986.10	Картометрический	1.00	-
86	462194.30	2236055.20	Картометрический	1.00	-
87	462177.10	2236132.69	Картометрический	1.00	-
88	462168.70	2236175.40	Картометрический	1.00	-
89	462164.50	2236189.20	Картометрический	1.00	-
90	462162.50	2236197.19	Картометрический	1.00	-
91	462158.70	2236201.41	Аналитический	0.30	-
92	462150.30	2236205.11	Аналитический	0.30	-
93	462132.30	2236209.30	Картометрический	1.00	-
94	462067.40	2236225.20	Картометрический	1.00	-
95	461972.07	2236199.36	Картометрический	1.00	-
96	461960.21	2236177.40	Картометрический	1.00	-
97	461957.54	2236141.84	Картометрический	1.00	-
98	461986.71	2236062.00	Картометрический	1.00	-
99	462012.28	2235945.21	Картометрический	1.00	-
100	462029.45	2235867.89	Картометрический	1.00	-
101	462030.91	2235858.05	Картометрический	1.00	-
102	462038.89	2235804.25	Картометрический	1.00	-
103	462056.55	2235700.13	Картометрический	1.00	-
104	462080.03	2235584.84	Картометрический	1.00	-
105	462116.40	2235374.68	Картометрический	1.00	-
106	462132.32	2235302.22	Картометрический	1.00	-
107	462158.70	2235216.23	Картометрический	1.00	-
108	462182.52	2235084.68	Картометрический	1.00	-
1	462202.79	2234984.62	Картометрический	1.00	-
109	461970.74	2235037.81	Аналитический	0.30	-
110	461969.63	2235055.62	Картометрический	1.00	-
111	461951.73	2235186.01	Картометрический	1.00	-
112	461924.07	2235388.22	Картометрический	1.00	-
113	461864.11	2235848.76	Картометрический	1.00	-
114	461842.96	2236016.22	Картометрический	1.00	-
115	461837.09	2236125.61	Аналитический	0.30	-
116	461820.17	2236119.04	Аналитический	0.30	-
117	461787.30	2236106.29	Картометрический	1.00	-
118	461782.70	2236104.60	Картометрический	1.00	-
119	461772.20	2236101.30	Картометрический	1.00	-
120	461758.80	2236097.90	Картометрический	1.00	-
121	461742.50	2236095.80	Картометрический	1.00	-
122	461699.30	2236093.30	Картометрический	1.00	-
123	461692.20	2236092.50	Картометрический	1.00	-
124	461678.80	2236088.30	Картометрический	1.00	-
125	461667.10	2236082.00	Картометрический	1.00	-
126	461660.00	2236077.00	Картометрический	1.00	-
127	461652.80	2236068.60	Картометрический	1.00	-
128	461644.90	2236058.60	Картометрический	1.00	-

1	2	3	4	5	6
129	461640.30	2236049.40	Картометрический	1.00	-
130	461636.10	2236038.20	Картометрический	1.00	-
131	461634.99	2236010.90	Аналитический	0.30	-
132	461636.10	2235991.99	Картометрический	1.00	-
133	461637.20	2235979.20	Картометрический	1.00	-
134	461639.40	2235963.60	Картометрический	1.00	-
135	461654.50	2235922.90	Картометрический	1.00	-
136	461681.20	2235805.39	Картометрический	1.00	-
137	461687.90	2235738.60	Картометрический	1.00	-
138	461697.30	2235674.59	Картометрический	1.00	-
139	461703.50	2235607.69	Картометрический	1.00	-
140	461708.50	2235530.89	Картометрический	1.00	-
141	461713.50	2235458.50	Картометрический	1.00	-
142	461725.20	2235324.79	Картометрический	1.00	-
143	461739.70	2235143.80	Картометрический	1.00	-
144	461751.90	2235070.30	Картометрический	1.00	-
145	461755.30	2235055.30	Картометрический	1.00	-
146	461759.20	2235044.70	Картометрический	1.00	-
147	461770.20	2235031.30	Картометрический	1.00	-
148	461775.70	2235027.79	Аналитический	0.30	-
109	461970.74	2235037.81	Аналитический	0.30	-

3. Сведения о характерных точках части (частей) границы объекта

Обозначение характерных точек части границы	Координаты, м		Метод определения координат характерной точки	Средняя квадратическая погрешность положения характерной точки (Mt), м	Описание обозначения точки на местности (при наличии)
	X	Y			
1	2	3	4	5	6
Часть №					
-	-	-	-	-	-



Исполнитель: уполномоченный надел и обеспечение
границы территориальной зоны
характерная точка границ территориальной зоны

ОПИСАНИЕ МЕСТОПОЛОЖЕНИЯ ГРАНИЦ

Зона сельскохозяйственного использования в границах населенного пункта
посёлка Сорокинский - СХ1/6

(наименование объекта, местоположение границ которого описано)
(далее - объект)

Раздел 1

Сведения об объекте		
№ п/п	Характеристики объекта	Описание характеристик
1	2	3
1	Местоположение объекта	Воронежская область, Новохопёрский муниципальный район, Новопокровское сельское поселение, посёлок Сорокинский
2	Площадь объекта \pm величина погрешности определения площади ($P \pm \Delta P$)	211068 \pm 1608 м ²
3	Иные характеристики объекта	-

Раздел 2

Сведения о местоположении границ объекта					
1. Система координат: МСК - 36, зона 2					
2. Сведения о характерных точках границ объекта					
Обозначение характерных точек границ	Координаты, м		Метод определения координат характерной точки	Средняя квадратическая погрешность положения характерной точки (Mt), м	Описание обозначения точки на местности (при наличии)
	X	Y			
1	2	3	4	5	6
1	462137.60	2234962.90	Картометрический	1.00	-
2	462202.79	2234984.62	Картометрический	1.00	-
3	462182.52	2235084.68	Картометрический	1.00	-
4	462158.70	2235216.23	Картометрический	1.00	-
5	462132.32	2235302.22	Картометрический	1.00	-
6	462116.40	2235374.68	Картометрический	1.00	-
7	462080.03	2235584.84	Картометрический	1.00	-
8	462056.55	2235700.13	Картометрический	1.00	-
9	462038.89	2235804.25	Картометрический	1.00	-
10	462030.91	2235858.05	Картометрический	1.00	-
11	462029.45	2235867.89	Картометрический	1.00	-
12	462012.28	2235945.21	Картометрический	1.00	-
13	461986.71	2236062.00	Картометрический	1.00	-
14	461957.54	2236141.84	Картометрический	1.00	-
15	461960.21	2236177.40	Картометрический	1.00	-
16	461972.07	2236199.36	Картометрический	1.00	-
17	461943.50	2236192.16	Аналитический	0.30	-
18	461877.42	2236174.53	Картометрический	1.00	-
19	461876.27	2236174.23	Аналитический	0.30	-
20	461869.79	2236172.49	Картометрический	1.00	-
21	461837.09	2236125.61	Аналитический	0.30	-
22	461842.96	2236016.22	Картометрический	1.00	-
23	461864.11	2235848.76	Картометрический	1.00	-
24	461924.07	2235388.22	Картометрический	1.00	-
25	461951.73	2235186.01	Картометрический	1.00	-
26	461969.63	2235055.62	Картометрический	1.00	-
27	461970.74	2235037.81	Аналитический	0.30	-
28	461984.00	2235038.50	Картометрический	1.00	-
29	462044.50	2235024.90	Картометрический	1.00	-
30	462080.60	2235014.10	Картометрический	1.00	-
31	462092.80	2235008.79	Аналитический	0.30	-
32	462107.39	2234996.09	Аналитический	0.30	-
33	462114.63	2234988.14	Аналитический	0.30	-
1	462137.60	2234962.90	Картометрический	1.00	-



3. Сведения о характерных точках части (частей) границы объекта

Обозначение характерных точек части границы	Координаты, м		Метод определения координат характерной точки	Средняя квадратическая погрешность положения характерной точки (Mt), м	Описание обозначения точки на местности (при наличии)
	X	Y			
1	2	3	4	5	6
Часть №					
-	-	-	-	-	-

План границ объекта



Используемые условные знаки и обозначения:

-  границы территориальной зоны
-  характерная точка границ территориальной зоны

Заместитель руководителя БУВО «Нормативно-проектный центр»
Подпись _____ А.В. Ромашов Дата « ____ » _____ 2020г.

Масштаб 1:5000

Место для оттиска печати (при наличии) лица, составившего описание местоположения границ объекта

Приложение №7
к правилам землепользования и застройки
Новопокровского сельского поселения
Новохопёрского муниципального района
Воронежской области

СВЕДЕНИЯ О ГРАНИЦАХ ТЕРРИТОРИАЛЬНЫХ ЗОН,
СОДЕРЖАЩИЕ ГРАФИЧЕСКОЕ ОПИСАНИЕ МЕСТОПОЛОЖЕНИЯ
ГРАНИЦ ТЕРРИТОРИАЛЬНЫХ ЗОН, ПЕРЕЧЕНЬ КООРДИНАТ
ХАРАКТЕРНЫХ ТОЧЕК ГРАНИЦ ТЕРРИТОРИАЛЬНЫХ ЗОН
ПОСЁЛКА СОСНОВСКИЙ

ОПИСАНИЕ МЕСТОПОЛОЖЕНИЯ ГРАНИЦ

Зона застройки индивидуальными жилыми домами посёлка Сосновский - Ж1/7

(наименование объекта, местоположение границ которого описано)
(далее - объект)

Раздел 1

Сведения об объекте		
№ п/п	Характеристики объекта	Описание характеристик
1	2	3
1	Местоположение объекта	Воронежская область, Новохопёрский муниципальный район, Новопокровское сельское поселение, посёлок Сосновский
2	Площадь объекта \pm величина погрешности определения площади ($P \pm \Delta P$)	493711 \pm 12296 м ²
3	Иные характеристики объекта	-

Раздел 2

Сведения о местоположении границ объекта					
1. Система координат: МСК - 36, зона 2					
2. Сведения о характерных точках границ объекта					
Обозначение характерных точек границ	Координаты, м		Метод определения координат характерной точки	Средняя квадратическая погрешность положения характерной точки (Mt), м	Описание обозначения точки на местности (при наличии)
	X	Y			
1	2	3	4	5	6
1	464059.50	2232806.29	Картометрический	1.00	-
2	464056.60	2232811.80	Картометрический	1.00	-
3	464019.30	2232857.80	Картометрический	1.00	-
4	463986.70	2232902.29	Картометрический	1.00	-
5	463927.40	2232977.80	Картометрический	1.00	-
6	463901.70	2233003.80	Картометрический	1.00	-
7	463890.10	2233012.90	Картометрический	1.00	-
8	463873.10	2233011.10	Картометрический	1.00	-
9	463821.50	2232972.00	Картометрический	1.00	-
10	463764.30	2232925.99	Картометрический	1.00	-
11	463412.03	2232665.18	Картометрический	1.00	-
12	463274.62	2232562.26	Картометрический	1.00	-
13	463170.22	2232484.15	Картометрический	5.00	-
14	463282.78	2232479.25	Картометрический	1.00	-
15	463373.30	2232475.83	Картометрический	1.00	-
16	463377.71	2232478.39	Картометрический	1.00	-
17	463385.84	2232478.21	Картометрический	1.00	-
18	463388.91	2232475.25	Картометрический	1.00	-
19	463415.58	2232474.24	Картометрический	1.00	-
20	463427.40	2232479.05	Картометрический	1.00	-
21	463441.95	2232483.74	Картометрический	1.00	-
22	463444.51	2232480.47	Картометрический	1.00	-
23	463446.19	2232476.65	Картометрический	1.00	-
24	463448.18	2232475.01	Картометрический	1.00	-
25	463454.33	2232475.09	Картометрический	1.00	-
26	463513.06	2232478.17	Картометрический	1.00	-
27	463539.48	2232481.31	Картометрический	1.00	-
28	463561.40	2232499.90	Картометрический	1.00	-
29	463604.90	2232536.10	Картометрический	1.00	-
30	463672.30	2232589.69	Картометрический	1.00	-
31	463740.70	2232641.50	Картометрический	1.00	-
32	463781.70	2232673.39	Картометрический	1.00	-
33	463828.00	2232711.40	Картометрический	1.00	-
34	463859.20	2232735.70	Картометрический	1.00	-

1	2	3	4	5	6
35	463892.20	2232755.29	Картометрический	1.00	-
36	463921.50	2232766.50	Картометрический	1.00	-
37	463934.20	2232776.59	Картометрический	1.00	-
38	463953.40	2232790.39	Картометрический	1.00	-
39	463964.30	2232796.60	Картометрический	1.00	-
40	463977.30	2232802.39	Картометрический	1.00	-
41	464001.60	2232805.60	Картометрический	1.00	-
42	464056.60	2232804.19	Картометрический	1.00	-
1	464059.50	2232806.29	Картометрический	1.00	-
43	463509.65	2232455.78	Аналитический	0.30	-
44	463435.85	2232452.08	Картометрический	1.00	-
45	463416.47	2232450.48	Картометрический	1.00	-
46	463410.94	2232448.63	Картометрический	1.00	-
47	463400.65	2232443.77	Картометрический	1.00	-
48	463398.25	2232447.07	Картометрический	1.00	-
49	463394.24	2232451.41	Картометрический	1.00	-
50	463387.73	2232452.68	Картометрический	1.00	-
51	463287.80	2232456.24	Картометрический	1.00	-
52	463121.46	2232462.83	Картометрический	5.00	-
53	462975.47	2232469.63	Аналитический	0.30	-
54	463044.43	2232401.83	Аналитический	0.30	-
55	463046.69	2232399.60	Аналитический	0.30	-
56	463064.09	2232382.49	Аналитический	0.30	-
57	463150.81	2232252.50	Аналитический	0.30	-
58	463171.70	2232221.20	Картометрический	5.00	-
59	463175.60	2232216.90	Картометрический	5.00	-
60	463188.90	2232216.30	Картометрический	1.00	-
61	463219.67	2232216.34	Аналитический	0.30	-
62	463277.14	2232257.19	Аналитический	0.30	-
63	463338.15	2232301.04	Аналитический	0.30	-
64	463420.41	2232368.32	Аналитический	0.30	-
43	463509.65	2232455.78	Аналитический	0.30	-
65	463129.94	2232486.14	Картометрический	5.00	-
66	463313.28	2232717.35	Картометрический	1.00	-
67	463495.83	2232972.85	Картометрический	1.00	-
68	463616.67	2233102.67	Картометрический	1.00	-
69	463730.50	2233226.80	Картометрический	1.00	-
70	463762.20	2233263.79	Картометрический	1.00	-
71	463773.00	2233281.49	Картометрический	1.00	-
72	463776.30	2233291.69	Картометрический	1.00	-
73	463775.90	2233305.40	Картометрический	1.00	-
74	463770.50	2233315.60	Картометрический	1.00	-
75	463758.50	2233329.30	Картометрический	1.00	-
76	463707.10	2233377.19	Картометрический	1.00	-
77	463635.70	2233447.80	Картометрический	1.00	-
78	463556.40	2233356.90	Картометрический	1.00	-

1	2	3	4	5	6
79	463449.20	2233239.10	Картометрический	1.00	-
80	463434.17	2233221.78	Аналитический	0.30	-
81	463402.09	2233184.41	Аналитический	0.30	-
82	463331.39	2233108.41	Аналитический	0.30	-
83	463318.93	2233094.60	Картометрический	1.00	-
84	463306.09	2233080.51	Аналитический	0.30	-
85	463270.19	2233039.51	Аналитический	0.30	-
86	463209.39	2232976.21	Аналитический	0.30	-
87	463163.30	2232919.60	Картометрический	5.00	-
88	463132.59	2232885.21	Аналитический	0.30	-
89	463099.20	2232835.99	Картометрический	5.00	-
90	463087.17	2232820.12	Аналитический	0.30	-
91	463069.69	2232797.03	Аналитический	0.30	-
92	463057.19	2232780.51	Аналитический	0.30	-
93	463025.29	2232738.21	Аналитический	0.30	-
94	462979.90	2232687.00	Картометрический	5.00	-
95	462950.70	2232651.00	Картометрический	5.00	-
96	462927.00	2232613.90	Картометрический	5.00	-
97	462913.50	2232588.90	Картометрический	5.00	-
98	462907.09	2232561.30	Аналитический	0.30	-
99	462908.39	2232539.50	Аналитический	0.30	-
100	462911.34	2232535.09	Аналитический	0.30	-
101	462916.10	2232528.00	Картометрический	5.00	-
102	462949.73	2232494.93	Аналитический	0.30	-
65	463129.94	2232486.14	Картометрический	5.00	-

3. Сведения о характерных точках части (частей) границы объекта

Обозначение характерных точек части границы	Координаты, м		Метод определения координат характерной точки	Средняя квадратическая погрешность положения характерной точки (Mt), м	Описание обозначения точки на местности (при наличии)
	X	Y			
1	2	3	4	5	6
Часть №					
-	-	-	-	-	-



Используемые условные знаки и обозначения:

- границы территориальной зоны
- границы муниципального образования
- 1 характерная точка границ территориальной зоны

Масштаб 1:5000

Заместитель руководителя БУВО «Нормативно-проектный центр»

Подпись _____ А.В.Ромашов Дата «__» _____ 2020г.

Место для оттиска печати (при наличии) лица, составившего описание местоположения границ объекта

ОПИСАНИЕ МЕСТОПОЛОЖЕНИЯ ГРАНИЦ

Зона улиц, дорог, инженерной и транспортной инфраструктуры
посёлка Сосновский - ИТ1/7

(наименование объекта, местоположение границ которого описано)
(далее - объект)

Раздел 1

Сведения об объекте		
№ п/п	Характеристики объекта	Описание характеристик
1	2	3
1	Местоположение объекта	Воронежская область, Новохопёрский муниципальный район, Новопокровское сельское поселение, посёлок Сосновский
2	Площадь объекта \pm величина погрешности определения площади ($P \pm \Delta P$)	13269 \pm -2016 м ²
3	Иные характеристики объекта	-

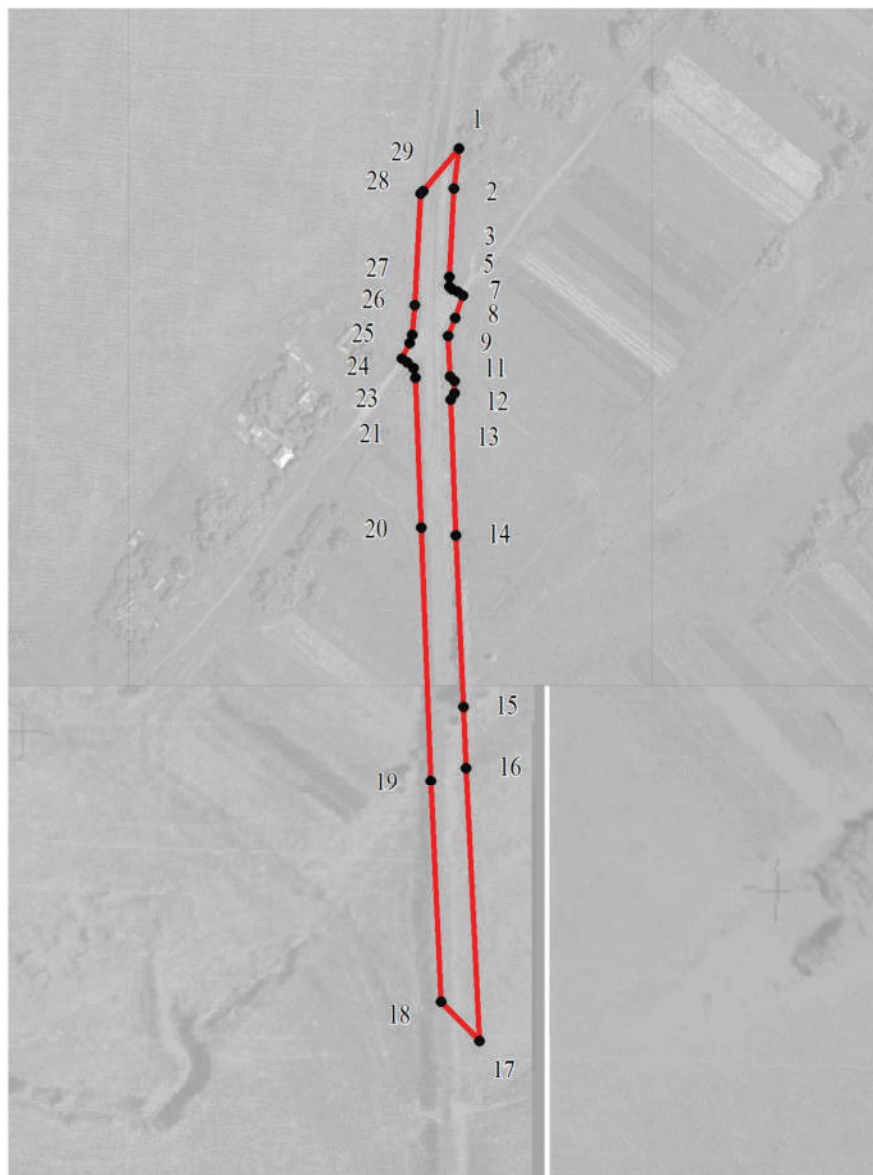
Раздел 2

Сведения о местоположении границ объекта					
1. Система координат: МСК - 36, зона 2					
2. Сведения о характерных точках границ объекта					
Обозначение характерных точек границ	Координаты, м		Метод определения координат характерной точки	Средняя квадратическая погрешность положения характерной точки (Mt), м	Описание обозначения точки на местности (при наличии)
	X	Y			
1	2	3	4	5	6
1	463539.48	2232481.31	Картометрический	1.00	-
2	463513.06	2232478.17	Картометрический	1.00	-
3	463454.33	2232475.09	Картометрический	1.00	-
4	463448.18	2232475.01	Картометрический	1.00	-
5	463446.19	2232476.65	Картометрический	1.00	-
6	463444.51	2232480.47	Картометрический	1.00	-
7	463441.95	2232483.74	Картометрический	1.00	-
8	463427.40	2232479.05	Картометрический	1.00	-
9	463415.58	2232474.24	Картометрический	1.00	-
10	463388.91	2232475.25	Картометрический	1.00	-
11	463385.84	2232478.21	Картометрический	1.00	-
12	463377.71	2232478.39	Картометрический	1.00	-
13	463373.30	2232475.83	Картометрический	1.00	-
14	463282.78	2232479.25	Картометрический	1.00	-
15	463170.22	2232484.15	Картометрический	5.00	-
16	463129.94	2232486.14	Картометрический	5.00	-
17	462949.73	2232494.93	Аналитический	0.30	-
18	462975.47	2232469.63	Аналитический	0.30	-
19	463121.46	2232462.83	Картометрический	5.00	-
20	463287.80	2232456.24	Картометрический	1.00	-
21	463387.73	2232452.68	Картометрический	1.00	-
22	463394.24	2232451.41	Картометрический	1.00	-
23	463398.25	2232447.07	Картометрический	1.00	-
24	463400.65	2232443.77	Картометрический	1.00	-
25	463410.94	2232448.63	Картометрический	1.00	-
26	463416.47	2232450.48	Картометрический	1.00	-
27	463435.85	2232452.08	Картометрический	1.00	-
28	463509.65	2232455.78	Картометрический	1.00	-
29	463511.40	2232457.50	Картометрический	1.00	-
1	463539.48	2232481.31	Картометрический	1.00	-

3. Сведения о характерных точках части (частей) границы объекта

Обозначение характерных точек части границы	Координаты, м		Метод определения координат характерной точки	Средняя квадратическая погрешность положения характерной точки (Mt), м	Описание обозначения точки на местности (при наличии)
	X	Y			
1	2	3	4	5	6
Часть №					
-	-	-	-	-	-

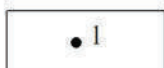
План границ объекта



Используемые условные знаки и обозначения:



границы территориальной зоны



характерная точка границ территориальной зоны

Масштаб 1:5000

Заместитель руководителя БУВО «Нормативно-проектный центр»

Подпись _____ А.В.Ромашов Дата « ____ » _____ 2020г.

Место для оттиска печати (при наличии) лица, составившего описание местоположения границ объекта

ОПИСАНИЕ МЕСТОПОЛОЖЕНИЯ ГРАНИЦ

Зона сельскохозяйственного использования в границах населенного пункта
посёлка Сосновский - СХ1/7

(наименование объекта, местоположение границ которого описано)
(далее - объект)

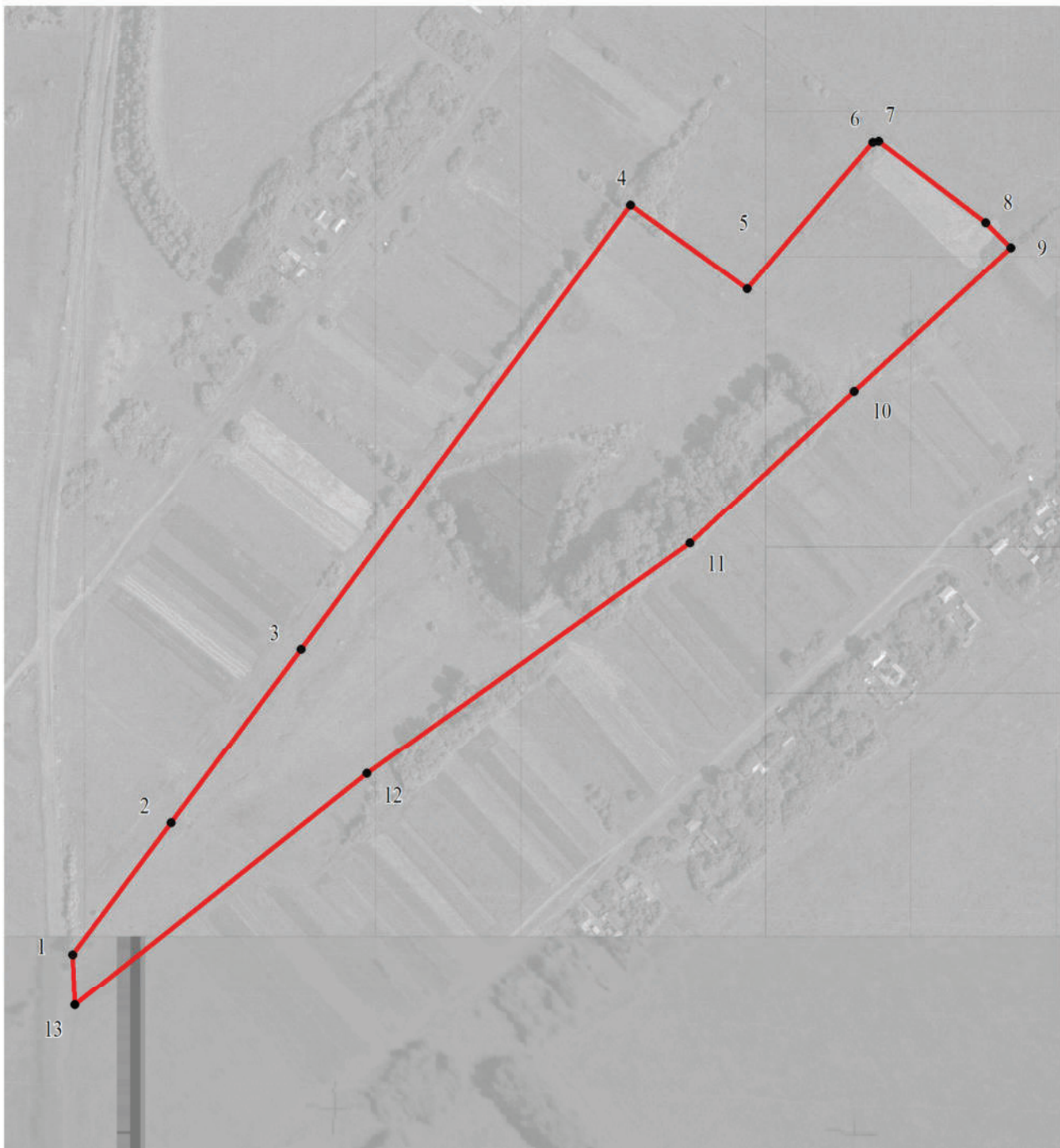
Раздел 1

Сведения об объекте		
№ п/п	Характеристики объекта	Описание характеристик
1	2	3
1	Местоположение объекта	Воронежская область, Новохопёрский муниципальный район, Новопокровское сельское поселение, посёлок Сосновский
2	Площадь объекта \pm величина погрешности определения площади ($P \pm \Delta P$)	122686 \pm 6130 м ²
3	Иные характеристики объекта	-

Раздел 2

Сведения о местоположении границ объекта					
1. Система координат: МСК - 36, зона 2					
2. Сведения о характерных точках границ объекта					
Обозначение характерных точек границ	Координаты, м		Метод определения координат характерной точки	Средняя квадратическая погрешность положения характерной точки (Mt), м	Описание обозначения точки на местности (при наличии)
	X	Y			
1	2	3	4	5	6
1	463170.22	2232484.15	Картометрический	5.00	-
2	463274.62	2232562.26	Картометрический	1.00	-
3	463412.03	2232665.18	Картометрический	1.00	-
4	463764.30	2232925.99	Картометрический	1.00	-
5	463697.90	2233018.00	Картометрический	1.00	-
6	463813.80	2233117.80	Картометрический	1.00	-
7	463814.50	2233122.40	Картометрический	1.00	-
8	463750.40	2233207.00	Картометрический	1.00	-
9	463730.50	2233226.80	Картометрический	1.00	-
10	463616.67	2233102.67	Картометрический	1.00	-
11	463495.83	2232972.85	Картометрический	1.00	-
12	463313.28	2232717.35	Картометрический	1.00	-
13	463129.94	2232486.14	Картометрический	5.00	-
1	463170.22	2232484.15	Картометрический	5.00	-
3. Сведения о характерных точках части (частей) границы объекта					
Обозначение характерных точек части границы	Координаты, м		Метод определения координат характерной точки	Средняя квадратическая погрешность положения характерной точки (Mt), м	Описание обозначения точки на местности (при наличии)
	X	Y			
1	2	3	4	5	6
Часть №					
-	-	-	-	-	-

План границ объекта



Используемые условные знаки и обозначения:



границы территориальной зоны



1

характерная точка границ территориальной зоны

Масштаб 1:5000

Заместитель руководителя БУВО «Нормативно-проектный центр»

Подпись _____ А.В.Ромашов Дата « ____ » _____ 2020г.

Место для оттиска печати (при наличии) лица, составившего описание местоположения границ объекта

Приложение №8
к правилам землепользования и застройки
Новопокровского сельского поселения
Новохопёрского муниципального района
Воронежской области

СВЕДЕНИЯ О ГРАНИЦАХ ТЕРРИТОРИАЛЬНЫХ ЗОН,
СОДЕРЖАЩИЕ ГРАФИЧЕСКОЕ ОПИСАНИЕ МЕСТОПОЛОЖЕНИЯ
ГРАНИЦ ТЕРРИТОРИАЛЬНЫХ ЗОН, ПЕРЕЧЕНЬ КООРДИНАТ
ХАРАКТЕРНЫХ ТОЧЕК ГРАНИЦ ТЕРРИТОРИАЛЬНЫХ ЗОН
ПОСЁЛКА ШЕВЛЯГИНСКИЙ

ОПИСАНИЕ МЕСТОПОЛОЖЕНИЯ ГРАНИЦ

Зона застройки индивидуальными жилыми домами посёлка Шевлягинский - Ж1/8

(наименование объекта, местоположение границ которого описано)
(далее - объект)

Раздел 1

Сведения об объекте		
№ п/п	Характеристики объекта	Описание характеристик
1	2	3
1	Местоположение объекта	Воронежская область, Новохопёрский муниципальный район, Новопокровское сельское поселение, посёлок Шевлягинский
2	Площадь объекта \pm величина погрешности определения площади ($P \pm \Delta P$)	465899 \pm 2389 м ²
3	Иные характеристики объекта	-

Раздел 2

Сведения о местоположении границ объекта					
1. Система координат: МСК - 36, зона 2					
2. Сведения о характерных точках границ объекта					
Обозначение характерных точек границ	Координаты, м		Метод определения координат характерной точки	Средняя квадратическая погрешность положения характерной точки (Mt), м	Описание обозначения точки на местности (при наличии)
	X	Y			
1	2	3	4	5	6
1	463995.70	2237296.09	Картометрический	1.00	-
2	464007.40	2237303.40	Картометрический	1.00	-
3	464024.90	2237311.60	Картометрический	1.00	-
4	464041.50	2237320.30	Картометрический	1.00	-
5	464052.90	2237327.40	Картометрический	1.00	-
6	464058.10	2237330.40	Картометрический	1.00	-
7	464088.30	2237348.10	Картометрический	1.00	-
8	464116.10	2237366.89	Картометрический	1.00	-
9	464133.50	2237379.90	Картометрический	1.00	-
10	464147.70	2237387.59	Картометрический	1.00	-
11	464168.90	2237402.50	Картометрический	1.00	-
12	464191.50	2237418.10	Картометрический	1.00	-
13	464208.20	2237428.69	Картометрический	1.00	-
14	464236.30	2237447.50	Картометрический	1.00	-
15	464250.80	2237457.10	Картометрический	1.00	-
16	464273.00	2237469.19	Картометрический	1.00	-
17	464293.80	2237481.10	Картометрический	1.00	-
18	464312.10	2237492.29	Картометрический	1.00	-
19	464321.10	2237497.39	Картометрический	1.00	-
20	464327.80	2237498.70	Картометрический	1.00	-
21	464335.20	2237503.39	Картометрический	1.00	-
22	464345.70	2237511.60	Картометрический	1.00	-
23	464365.30	2237525.29	Картометрический	1.00	-
24	464376.20	2237533.30	Картометрический	1.00	-
25	464389.50	2237541.70	Картометрический	1.00	-
26	464409.70	2237556.19	Картометрический	1.00	-
27	464430.00	2237568.30	Картометрический	1.00	-
28	464457.50	2237586.30	Картометрический	1.00	-
29	464524.80	2237632.00	Картометрический	1.00	-
30	464567.40	2237656.69	Картометрический	1.00	-
31	464584.60	2237667.00	Картометрический	1.00	-
32	464627.00	2237695.80	Картометрический	1.00	-
33	464665.30	2237723.10	Картометрический	1.00	-
34	464687.60	2237737.60	Картометрический	1.00	-

1	2	3	4	5	6
35	464711.30	2237755.60	Картометрический	1.00	-
36	464725.50	2237766.30	Картометрический	1.00	-
37	464743.30	2237778.19	Картометрический	1.00	-
38	464758.90	2237788.39	Картометрический	1.00	-
39	464775.20	2237799.49	Картометрический	1.00	-
40	464789.80	2237809.69	Картометрический	1.00	-
41	464804.10	2237821.80	Картометрический	1.00	-
42	464815.60	2237830.39	Картометрический	1.00	-
43	464831.30	2237843.70	Картометрический	1.00	-
44	464856.30	2237869.50	Картометрический	1.00	-
45	464856.30	2237879.59	Картометрический	1.00	-
46	464803.20	2237967.19	Картометрический	1.00	-
47	464767.80	2238026.40	Картометрический	1.00	-
48	464757.30	2238044.50	Картометрический	1.00	-
49	464705.91	2237997.13	Картометрический	1.00	-
50	464650.59	2237954.60	Картометрический	1.00	-
51	464625.73	2237937.87	Картометрический	1.00	-
52	464554.37	2237888.59	Картометрический	1.00	-
53	464468.38	2237828.98	Картометрический	1.00	-
54	464291.74	2237710.79	Картометрический	1.00	-
55	464102.55	2237580.64	Картометрический	1.00	-
56	463951.94	2237480.46	Картометрический	1.00	-
57	463903.60	2237444.89	Картометрический	1.00	-
58	463911.40	2237430.90	Картометрический	1.00	-
59	463930.50	2237401.00	Картометрический	1.00	-
60	463979.30	2237322.19	Картометрический	1.00	-
1	463995.70	2237296.09	Картометрический	1.00	-
61	463774.41	2237487.48	Картометрический	1.00	-
62	463802.68	2237606.53	Картометрический	1.00	-
63	463832.75	2237762.92	Картометрический	1.00	-
64	463847.94	2237775.30	Картометрический	1.00	-
65	464012.83	2237870.23	Картометрический	1.00	-
66	464161.58	2237936.47	Картометрический	1.00	-
67	464287.53	2237975.56	Картометрический	1.00	-
68	464542.75	2238106.14	Картометрический	1.00	-
69	464700.16	2238189.51	Картометрический	1.00	-
70	464688.00	2238225.49	Картометрический	1.00	-
71	464648.00	2238337.90	Картометрический	1.00	-
72	464642.11	2238353.76	Аналитический	0.30	-
73	464586.50	2238328.09	Картометрический	1.00	-
74	464555.68	2238313.45	Аналитический	0.30	-
75	464533.77	2238302.38	Аналитический	0.30	-
76	464512.61	2238296.22	Аналитический	0.30	-
77	464492.67	2238291.06	Аналитический	0.30	-
78	464446.64	2238277.52	Аналитический	0.30	-
79	464372.80	2238266.20	Картометрический	1.00	-
80	464362.00	2238263.20	Картометрический	1.00	-

1	2	3	4	5	6
81	464325.00	2238248.50	Картометрический	1.00	-
82	464298.95	2238239.61	Аналитический	0.30	-
83	464291.57	2238235.67	Аналитический	0.30	-
84	464257.95	2238219.09	Аналитический	0.30	-
85	464254.20	2238217.20	Картометрический	1.00	-
86	464227.10	2238200.20	Картометрический	1.00	-
87	464213.30	2238192.30	Картометрический	1.00	-
88	464178.10	2238166.80	Картометрический	1.00	-
89	464163.80	2238155.89	Картометрический	1.00	-
90	464149.80	2238147.10	Картометрический	1.00	-
91	464100.60	2238120.19	Картометрический	1.00	-
92	464083.24	2238108.05	Аналитический	0.30	-
93	464078.16	2238104.48	Аналитический	0.30	-
94	464050.10	2238082.32	Аналитический	0.30	-
95	464035.60	2238073.69	Картометрический	1.00	-
96	464010.72	2238062.14	Аналитический	0.30	-
97	463979.70	2238047.86	Аналитический	0.30	-
98	463944.26	2238034.08	Аналитический	0.30	-
99	463904.13	2238021.77	Аналитический	0.30	-
100	463873.86	2238015.61	Картометрический	1.00	-
101	463843.58	2238007.00	Аналитический	0.30	-
102	463817.53	2237997.51	Аналитический	0.30	-
103	463784.80	2237978.70	Картометрический	1.00	-
104	463756.70	2237959.30	Картометрический	1.00	-
105	463737.70	2237947.39	Картометрический	1.00	-
106	463713.10	2237915.89	Картометрический	1.00	-
107	463663.20	2237843.10	Картометрический	1.00	-
108	463644.00	2237809.80	Картометрический	1.00	-
109	463621.60	2237757.40	Картометрический	1.00	-
110	463601.60	2237546.70	Картометрический	1.00	-
111	463604.20	2237536.90	Картометрический	1.00	-
112	463713.70	2237505.19	Картометрический	1.00	-
61	463774.41	2237487.48	Картометрический	1.00	-

3. Сведения о характерных точках части (частей) границы объекта

Обозначение характерных точек части границы	Координаты, м		Метод определения координат характерной точки	Средняя квадратическая погрешность положения характерной точки (Mt), м	Описание обозначения точки на местности (при наличии)
	X	Y			
1	2	3	4	5	6
Часть №					
-	-	-	-	-	-

План границ объекта



Используемые условные знаки и обозначения:

- границы территориальной зоны
- 1 характерная точка границ территориальной зоны

Масштаб 1:5000

Заместитель руководителя БУВО «Нормативно-проектный центр»
 Подпись _____ А.В.Ромашов Дата « ____ » _____ 2020г.
 Место для оттиска печати (при наличии) лица, составившего описание местоположения границ объекта

ОПИСАНИЕ МЕСТОПОЛОЖЕНИЯ ГРАНИЦ

Зона сельскохозяйственного использования в границах населенного пункта
посёлка Шевлягинский - СХ1/8

(наименование объекта, местоположение границ которого описано)
(далее - объект)

Раздел 1

Сведения об объекте		
№ п/п	Характеристики объекта	Описание характеристик
1	2	3
1	Местоположение объекта	Воронежская область, Новохопёрский муниципальный район, Новопокровское сельское поселение, посёлок Шевлягинский
2	Площадь объекта \pm величина погрешности определения площади ($P \pm \Delta P$)	258279 \pm 1779 м ²
3	Иные характеристики объекта	-

Раздел 2

Сведения о местоположении границ объекта					
1. Система координат: МСК - 36, зона 2					
2. Сведения о характерных точках границ объекта					
Обозначение характерных точек границ	Координаты, м		Метод определения координат характерной точки	Средняя квадратическая погрешность положения характерной точки (Mt), м	Описание обозначения точки на местности (при наличии)
	X	Y			
1	2	3	4	5	6
1	463903.60	2237444.89	Картометрический	1.00	-
2	463951.94	2237480.46	Картометрический	1.00	-
3	464102.55	2237580.64	Картометрический	1.00	-
4	464291.74	2237710.79	Картометрический	1.00	-
5	464468.38	2237828.98	Картометрический	1.00	-
6	464554.37	2237888.59	Картометрический	1.00	-
7	464625.73	2237937.87	Картометрический	1.00	-
8	464650.59	2237954.60	Картометрический	1.00	-
9	464705.91	2237997.13	Картометрический	1.00	-
10	464757.30	2238044.50	Картометрический	1.00	-
11	464745.20	2238063.49	Картометрический	1.00	-
12	464700.16	2238189.51	Картометрический	1.00	-
13	464542.75	2238106.14	Картометрический	1.00	-
14	464287.53	2237975.56	Картометрический	1.00	-
15	464161.58	2237936.47	Картометрический	1.00	-
16	464012.83	2237870.23	Картометрический	1.00	-
17	463847.94	2237775.30	Картометрический	1.00	-
18	463832.75	2237762.92	Картометрический	1.00	-
19	463802.68	2237606.53	Картометрический	1.00	-
20	463774.41	2237487.48	Картометрический	1.00	-
21	463783.60	2237484.30	Картометрический	1.00	-
22	463845.70	2237465.50	Картометрический	1.00	-
1	463903.60	2237444.89	Картометрический	1.00	-

3. Сведения о характерных точках части (частей) границы объекта


Обозначение характерных точек части границы	Координаты, м		Метод определения координат характерной точки	Средняя квадратическая погрешность положения характерной точки (Mt), м	Описание обозначения точки на местности (при наличии)
	X	Y			
1	2	3	4	5	6
Часть №					
-	-	-	-	-	-



Используемые условные знаки и обозначения:



границы территориальной зоны



характерная точка границ территориальной зоны

Масштаб 1:5000

Заместитель руководителя БУВО «Нормативно-проектный центр»

Подпись _____ А.В.Ромашов Дата « ____ » _____ 2020г.

Место для оттиска печати (при наличии) лица, составившего описание местоположения границ объекта

Приложение №9
к правилам землепользования и застройки
Новопокровского сельского поселения
Новохопёрского муниципального района
Воронежской области

СВЕДЕНИЯ О ГРАНИЦАХ ТЕРРИТОРИАЛЬНЫХ ЗОН,
СОДЕРЖАЩИЕ ГРАФИЧЕСКОЕ ОПИСАНИЕ МЕСТОПОЛОЖЕНИЯ
ГРАНИЦ ТЕРРИТОРИАЛЬНЫХ ЗОН, ПЕРЕЧЕНЬ КООРДИНАТ
ХАРАКТЕРНЫХ ТОЧЕК ГРАНИЦ ТЕРРИТОРИАЛЬНЫХ ЗОН,
РАСПОЛОЖЕННЫХ ЗА ГРАНИЦАМИ НАСЕЛЕННЫХ ПУНКТОВ НА
ТЕРРИТОРИИ НОВОПОКРОВСКОГО СЕЛЬСКОГО ПОСЕЛЕНИЯ

ОПИСАНИЕ МЕСТОПОЛОЖЕНИЯ ГРАНИЦ

Зона улиц, дорог, инженерной и транспортной инфраструктуры
за границами населенных пунктов - ИТ1

(наименование объекта, местоположение границ которого описано)
(далее - объект)

Раздел 1

Сведения об объекте		
№ п/п	Характеристики объекта	Описание характеристик
1	2	3
1	Местоположение объекта	Воронежская область, Новохопёрский муниципальный район, Новопокровское сельское поселение
2	Площадь объекта \pm величина погрешности определения площади ($P \pm \text{Дельта } P$)	588613 \pm -13426 м ²
3	Иные характеристики объекта	-

Раздел 2

Сведения о местоположении границ объекта					
1. Система координат: МСК - 36, зона 2					
2. Сведения о характерных точках границ объекта					
Обозначение характерных точек границ	Координаты, м		Метод определения координат характерной точки	Средняя квадратическая погрешность положения характерной точки (Mt), м	Описание обозначения точки на местности (при наличии)
	X	Y			
1	2	3	4	5	6
1	472191.11	2231701.94	Аналитический	0.50	-
2	472194.04	2231717.59	Аналитический	0.50	-
3	472200.37	2231742.68	Аналитический	0.50	-
4	472206.64	2231764.87	Аналитический	0.50	-
5	472221.20	2231814.75	Аналитический	0.50	-
6	472243.95	2231892.67	Аналитический	0.50	-
7	472284.64	2232033.49	Аналитический	0.50	-
8	472311.93	2232127.96	Аналитический	0.50	-
9	472340.17	2232225.70	Аналитический	0.50	-
10	472366.47	2232316.72	Аналитический	0.50	-
11	472368.53	2232319.21	Аналитический	0.50	-
12	472373.01	2232321.42	Аналитический	0.50	-
13	472377.27	2232321.64	Аналитический	0.50	-
14	472379.97	2232332.49	Аналитический	0.50	-
15	472375.68	2232335.77	Аналитический	0.50	-
16	472372.99	2232340.15	Аналитический	0.50	-
17	472374.18	2232346.87	Аналитический	0.50	-
18	472396.72	2232422.44	Аналитический	0.50	-
19	472419.87	2232500.04	Аналитический	0.50	-
20	472446.01	2232587.70	Аналитический	0.50	-
21	472484.21	2232715.69	Аналитический	0.50	-
22	472518.31	2232829.85	Аналитический	0.50	-
23	472551.71	2232938.46	Аналитический	0.50	-
24	472597.40	2233081.90	Аналитический	0.50	-
25	472631.66	2233184.85	Аналитический	0.50	-
26	472666.32	2233289.04	Аналитический	0.50	-
27	472669.60	2233290.30	Аналитический	0.50	-
28	472674.20	2233290.54	Аналитический	0.50	-
29	472679.26	2233304.11	Аналитический	0.50	-
30	472676.31	2233307.59	Аналитический	0.50	-
31	472673.98	2233312.65	Аналитический	0.50	-
32	472706.94	2233413.87	Аналитический	0.50	-
33	472741.51	2233520.01	Аналитический	0.50	-
34	472772.69	2233614.29	Аналитический	0.50	-

1	2	3	4	5	6
35	472802.59	2233704.66	Аналитический	0.50	-
36	472810.28	2233728.29	Аналитический	0.50	-
37	472820.03	2233761.84	Аналитический	0.50	-
38	472828.63	2233792.18	Аналитический	0.50	-
39	472836.63	2233822.49	Аналитический	0.50	-
40	472841.88	2233844.54	Аналитический	0.50	-
41	472851.80	2233881.72	Аналитический	0.50	-
42	472858.64	2233907.71	Аналитический	0.50	-
43	472891.52	2234053.93	Аналитический	0.50	-
44	472895.61	2234072.65	Аналитический	0.50	-
45	472898.37	2234074.83	Аналитический	0.50	-
46	472902.12	2234075.58	Аналитический	0.50	-
47	472904.92	2234075.88	Аналитический	0.50	-
48	472905.69	2234080.26	Аналитический	0.50	-
49	472907.77	2234091.93	Аналитический	0.50	-
50	472904.60	2234092.81	Аналитический	0.50	-
51	472900.61	2234095.93	Аналитический	0.50	-
52	472920.59	2234190.09	Аналитический	0.50	-
53	472942.85	2234293.80	Аналитический	0.50	-
54	472976.12	2234443.33	Аналитический	0.50	-
55	473000.32	2234551.59	Аналитический	0.50	-
56	473016.53	2234626.36	Аналитический	0.50	-
57	473024.96	2234673.68	Аналитический	0.50	-
58	473028.63	2234701.77	Аналитический	0.50	-
59	473030.83	2234727.70	Аналитический	0.50	-
60	473030.83	2234749.70	Аналитический	0.50	-
61	473030.10	2234764.77	Аналитический	0.50	-
62	473029.25	2234775.47	Аналитический	0.50	-
63	473030.59	2234780.21	Аналитический	0.50	-
64	473032.78	2234783.73	Аналитический	0.50	-
65	473036.38	2234787.71	Аналитический	0.50	-
66	473024.89	2234802.11	Аналитический	0.50	-
67	473018.55	2234800.65	Аналитический	0.50	-
68	473015.48	2234801.09	Аналитический	0.50	-
69	473005.65	2234810.80	Аналитический	0.50	-
70	472991.50	2234823.60	Аналитический	0.50	-
71	472950.32	2234852.15	Аналитический	0.50	-
72	472919.15	2234864.39	Аналитический	0.50	-
73	472842.73	2234889.25	Аналитический	0.50	-
74	472699.05	2234928.67	Аналитический	0.50	-
75	472556.79	2234967.69	Аналитический	0.50	-
76	472390.93	2235013.69	Аналитический	0.50	-
77	472378.53	2235017.08	Аналитический	0.50	-
78	472378.04	2235021.55	Аналитический	0.50	-
79	472360.02	2235026.35	Аналитический	0.50	-
80	472356.22	2235022.74	Аналитический	0.50	-
81	472231.09	2235057.74	Аналитический	0.50	-
82	472152.16	2235080.26	Аналитический	0.50	-

1	2	3	4	5	6
83	472057.30	2235106.58	Аналитический	0.50	-
84	471995.35	2235123.42	Аналитический	0.50	-
85	471882.86	2235154.17	Аналитический	0.50	-
86	471767.87	2235185.62	Аналитический	0.50	-
87	471661.04	2235214.82	Аналитический	0.50	-
88	471609.33	2235228.96	Аналитический	0.50	-
89	471556.91	2235243.29	Аналитический	0.50	-
90	471460.18	2235264.45	Аналитический	0.50	-
91	471357.52	2235286.90	Аналитический	0.50	-
92	471329.54	2235290.75	Аналитический	0.50	-
93	471308.04	2235292.98	Аналитический	0.50	-
94	471192.53	2235291.27	Аналитический	0.50	-
95	471162.69	2235289.68	Аналитический	0.50	-
96	471154.87	2235293.08	Аналитический	0.50	-
97	471147.48	2235296.91	Аналитический	0.50	-
98	471134.36	2235288.82	Аналитический	0.50	-
99	471134.58	2235283.52	Аналитический	0.50	-
100	471133.07	2235279.09	Аналитический	0.50	-
101	471123.54	2235271.97	Аналитический	0.10	-
102	471167.88	2235270.37	Аналитический	0.10	-
103	471197.62	2235272.20	Аналитический	0.50	-
104	471304.88	2235275.07	Аналитический	0.50	-
105	471325.89	2235273.96	Аналитический	0.50	-
106	471346.11	2235271.12	Аналитический	0.50	-
107	471355.50	2235269.76	Аналитический	0.50	-
108	471456.33	2235243.70	Аналитический	0.50	-
109	471548.60	2235219.86	Аналитический	0.50	-
110	471764.02	2235162.17	Аналитический	0.50	-
111	471876.60	2235132.02	Аналитический	0.50	-
112	471977.82	2235105.38	Аналитический	0.50	-
113	471981.01	2235104.13	Аналитический	0.50	-
114	471982.08	2235100.50	Аналитический	0.50	-
115	471982.05	2235091.92	Аналитический	0.50	-
116	471992.74	2235089.51	Аналитический	0.50	-
117	471996.88	2235097.64	Аналитический	0.50	-
118	471998.77	2235099.40	Аналитический	0.50	-
119	472001.13	2235099.40	Аналитический	0.50	-
120	472053.07	2235084.79	Аналитический	0.50	-
121	472146.20	2235058.52	Аналитический	0.50	-
122	472228.66	2235035.17	Аналитический	0.50	-
123	472255.65	2235027.58	Аналитический	0.50	-
124	472349.43	2235001.22	Аналитический	0.50	-
125	472351.17	2234999.66	Аналитический	0.50	-
126	472351.59	2234994.02	Аналитический	0.50	-
127	472369.16	2234988.53	Аналитический	0.50	-
128	472370.41	2234990.33	Аналитический	0.50	-
129	472373.65	2234995.40	Аналитический	0.50	-
130	472551.08	2234945.77	Аналитический	0.50	-

1	2	3	4	5	6
131	472693.97	2234905.73	Аналитический	0.50	-
132	472836.28	2234865.86	Аналитический	0.50	-
133	472865.42	2234858.83	Аналитический	0.50	-
134	472889.66	2234851.01	Аналитический	0.50	-
135	472911.79	2234843.30	Аналитический	0.50	-
136	472938.99	2234832.23	Аналитический	0.50	-
137	472978.04	2234805.65	Аналитический	0.50	-
138	472989.33	2234795.36	Аналитический	0.50	-
139	473003.64	2234777.10	Аналитический	0.50	-
140	473008.60	2234761.71	Аналитический	0.50	-
141	473010.76	2234748.23	Аналитический	0.50	-
142	473010.25	2234729.82	Аналитический	0.50	-
143	473007.84	2234703.01	Аналитический	0.50	-
144	473005.18	2234676.18	Аналитический	0.50	-
145	472997.10	2234630.24	Аналитический	0.50	-
146	472980.11	2234556.30	Аналитический	0.50	-
147	472954.08	2234444.12	Аналитический	0.50	-
148	472932.05	2234346.22	Аналитический	0.50	-
149	472900.33	2234197.54	Аналитический	0.50	-
150	472881.02	2234107.03	Аналитический	0.50	-
151	472878.13	2234102.94	Аналитический	0.50	-
152	472871.94	2234101.56	Аналитический	0.50	-
153	472868.97	2234085.65	Аналитический	0.50	-
154	472872.02	2234084.25	Аналитический	0.50	-
155	472874.54	2234082.14	Аналитический	0.50	-
156	472875.23	2234079.93	Аналитический	0.50	-
157	472870.37	2234058.62	Аналитический	0.50	-
158	472862.48	2234023.81	Аналитический	0.50	-
159	472836.97	2233913.71	Аналитический	0.50	-
160	472821.51	2233852.23	Аналитический	0.50	-
161	472807.16	2233798.94	Аналитический	0.50	-
162	472798.28	2233766.74	Аналитический	0.50	-
163	472788.98	2233735.36	Аналитический	0.50	-
164	472781.25	2233710.96	Аналитический	0.50	-
165	472754.18	2233629.31	Аналитический	0.50	-
166	472720.29	2233527.06	Аналитический	0.50	-
167	472686.06	2233421.84	Аналитический	0.50	-
168	472647.49	2233303.29	Аналитический	0.50	-
169	472610.73	2233193.60	Аналитический	0.50	-
170	472576.05	2233090.14	Аналитический	0.50	-
171	472530.53	2232945.41	Аналитический	0.50	-
172	472497.39	2232837.34	Аналитический	0.50	-
173	472462.57	2232721.39	Аналитический	0.50	-
174	472427.23	2232601.64	Аналитический	0.50	-
175	472401.35	2232512.56	Аналитический	0.50	-
176	472377.45	2232430.25	Аналитический	0.50	-
177	472353.99	2232349.48	Аналитический	0.50	-
178	472352.49	2232346.16	Аналитический	0.50	-

1	2	3	4	5	6
179	472349.08	2232344.68	Аналитический	0.50	-
180	472344.47	2232344.09	Аналитический	0.50	-
181	472340.86	2232332.99	Аналитический	0.50	-
182	472345.34	2232327.28	Аналитический	0.50	-
183	472346.47	2232324.76	Аналитический	0.50	-
184	472346.71	2232322.89	Аналитический	0.50	-
185	472320.80	2232232.72	Аналитический	0.50	-
186	472292.58	2232134.54	Аналитический	0.50	-
187	472265.51	2232040.32	Аналитический	0.50	-
188	472224.01	2231895.94	Аналитический	0.50	-
189	472202.30	2231821.27	Аналитический	0.50	-
190	472187.15	2231769.16	Аналитический	0.50	-
191	472181.21	2231748.11	Аналитический	0.50	-
192	472174.14	2231719.76	Аналитический	0.50	-
193	472171.27	2231704.49	Аналитический	0.50	-
1	472191.11	2231701.94	Аналитический	0.50	-
194	472197.77	2231542.30	Аналитический	0.50	-
195	472176.26	2231540.09	Аналитический	0.50	-
196	472178.02	2231536.33	Аналитический	0.50	-
197	472183.67	2231492.61	Аналитический	0.50	-
198	472191.91	2231439.45	Аналитический	0.50	-
199	472199.56	2231390.09	Аналитический	0.50	-
200	472205.05	2231353.45	Аналитический	0.50	-
201	472210.43	2231320.02	Аналитический	0.50	-
202	472209.26	2231315.79	Аналитический	0.50	-
203	472200.53	2231313.04	Аналитический	0.50	-
204	472200.23	2231299.51	Аналитический	0.50	-
205	472209.23	2231297.32	Аналитический	0.50	-
206	472212.48	2231295.66	Аналитический	0.50	-
207	472214.13	2231293.91	Аналитический	0.50	-
208	472217.46	2231272.76	Аналитический	0.50	-
209	472219.60	2231248.40	Аналитический	0.50	-
210	472219.88	2231219.65	Аналитический	0.50	-
211	472217.24	2231186.11	Аналитический	0.50	-
212	472212.62	2231164.13	Аналитический	0.50	-
213	472207.64	2231140.04	Аналитический	0.50	-
214	472202.56	2231122.15	Аналитический	0.50	-
215	472178.18	2231024.33	Аналитический	0.50	-
216	472167.20	2230980.27	Аналитический	0.50	-
217	472155.50	2230933.32	Аналитический	0.50	-
218	472144.93	2230890.88	Аналитический	0.50	-
219	472132.84	2230842.40	Аналитический	0.50	-
220	472121.76	2230797.90	Аналитический	0.50	-
221	472109.79	2230749.89	Аналитический	0.50	-
222	472097.93	2230702.28	Аналитический	0.50	-
223	472087.20	2230659.23	Аналитический	0.50	-
224	472080.95	2230651.25	Аналитический	0.30	-

1	2	3	4	5	6
225	472070.82	2230651.31	Аналитический	0.30	-
226	472032.75	2230675.22	Аналитический	0.30	-
227	472006.84	2230689.35	Аналитический	0.30	-
228	471990.89	2230693.47	Аналитический	0.30	-
229	471962.20	2230699.43	Аналитический	0.30	-
230	471925.18	2230703.87	Аналитический	0.30	-
231	471825.57	2230713.62	Аналитический	0.30	-
232	471662.62	2230730.50	Аналитический	0.30	-
233	471444.97	2230751.50	Аналитический	0.30	-
234	471078.09	2230783.00	Аналитический	0.30	-
235	470862.25	2230803.87	Аналитический	0.30	-
236	469990.60	2230888.16	Аналитический	0.30	-
237	469985.55	2230888.67	Аналитический	0.30	-
238	469981.48	2230890.03	Аналитический	0.30	-
239	469976.41	2230896.73	Аналитический	0.30	-
240	469971.26	2230896.95	Аналитический	0.30	-
241	469966.12	2230891.57	Аналитический	0.30	-
242	469961.94	2230890.70	Аналитический	0.30	-
243	469956.78	2230891.37	Аналитический	0.30	-
244	469828.91	2230902.53	Аналитический	0.30	-
245	468953.21	2230996.41	Аналитический	0.30	-
246	468907.82	2230999.77	Аналитический	0.30	-
247	468879.21	2230999.15	Аналитический	0.30	-
248	468744.27	2230979.54	Аналитический	0.30	-
249	468686.50	2230976.78	Аналитический	0.30	-
250	468646.17	2230980.29	Аналитический	0.30	-
251	468597.01	2230992.19	Аналитический	0.30	-
252	468536.19	2231015.47	Аналитический	0.30	-
253	468341.64	2231091.73	Аналитический	0.30	-
254	468334.07	2231095.89	Аналитический	0.30	-
255	468330.23	2231102.19	Аналитический	0.30	-
256	468325.18	2231103.83	Аналитический	0.30	-
257	468319.45	2231102.40	Аналитический	0.30	-
258	468310.41	2231103.65	Аналитический	0.30	-
259	468173.88	2231163.90	Аналитический	0.30	-
260	468088.31	2231196.09	Аналитический	0.30	-
261	467987.53	2231234.00	Картометрический	5.00	-
262	467820.47	2231290.42	Картометрический	5.00	-
263	467485.98	2231418.51	Картометрический	5.00	-
264	467407.78	2231450.19	Картометрический	5.00	-
265	467309.93	2231496.76	Картометрический	5.00	-
266	467226.00	2231543.82	Картометрический	5.00	-
267	467165.96	2231587.20	Картометрический	5.00	-
268	467087.16	2231657.09	Картометрический	5.00	-
269	467045.92	2231697.72	Картометрический	5.00	-
270	466913.92	2231832.33	Картометрический	5.00	-
271	466867.17	2231874.49	Аналитический	0.30	-
272	466795.32	2231934.44	Аналитический	0.30	-

1	2	3	4	5	6
273	466727.25	2231977.25	Аналитический	0.30	-
274	466657.90	2232011.94	Аналитический	0.30	-
275	466302.54	2232167.51	Аналитический	0.30	-
276	465963.40	2232316.26	Аналитический	0.30	-
277	465836.99	2232364.05	Картометрический	5.00	-
278	465833.31	2232366.38	Картометрический	5.00	-
279	465829.97	2232369.03	Картометрический	5.00	-
280	465827.69	2232378.27	Картометрический	5.00	-
281	465812.94	2232381.71	Картометрический	5.00	-
282	465809.17	2232376.90	Картометрический	5.00	-
283	465802.85	2232376.09	Картометрический	5.00	-
284	465791.65	2232380.41	Картометрический	5.00	-
285	465786.19	2232383.86	Картометрический	5.00	-
286	465778.26	2232386.89	Картометрический	5.00	-
287	465769.59	2232387.45	Картометрический	5.00	-
288	465745.50	2232395.68	Картометрический	5.00	-
289	465357.11	2232530.11	Картометрический	5.00	-
290	465291.34	2232552.76	Картометрический	5.00	-
291	465261.84	2232562.15	Картометрический	5.00	-
292	465192.52	2232577.06	Картометрический	5.00	-
293	465117.82	2232581.29	Картометрический	5.00	-
294	465080.20	2232580.82	Картометрический	5.00	-
295	464948.12	2232573.02	Картометрический	5.00	-
296	464735.85	2232560.54	Картометрический	5.00	-
297	464513.92	2232550.40	Картометрический	5.00	-
298	464341.67	2232545.03	Картометрический	5.00	-
299	464103.38	2232536.74	Картометрический	1.00	-
300	463919.31	2232525.58	Картометрический	1.00	-
301	463647.80	2232494.19	Картометрический	1.00	-
302	463539.48	2232481.31	Аналитический	0.30	-
303	463511.40	2232457.50	Картометрический	1.00	-
304	463509.65	2232455.78	Аналитический	0.30	-
305	463517.00	2232456.15	Картометрический	1.00	-
306	463647.98	2232471.74	Картометрический	1.00	-
307	463921.28	2232503.25	Картометрический	1.00	-
308	464104.22	2232514.41	Картометрический	1.00	-
309	464341.58	2232522.48	Картометрический	5.00	-
310	464513.62	2232528.04	Картометрический	5.00	-
311	464736.09	2232538.27	Картометрический	5.00	-
312	464930.67	2232549.69	Картометрический	5.00	-
313	464938.79	2232549.93	Картометрический	5.00	-
314	464947.08	2232542.19	Картометрический	5.00	-
315	464952.35	2232542.76	Картометрический	5.00	-
316	464957.21	2232549.68	Картометрический	5.00	-
317	464961.60	2232551.71	Картометрический	5.00	-
318	465081.64	2232558.13	Картометрический	5.00	-
319	465117.67	2232558.68	Картометрический	5.00	-
320	465191.21	2232554.35	Картометрический	5.00	-

1	2	3	4	5	6
321	465257.61	2232540.31	Картометрический	5.00	-
322	465349.13	2232509.17	Картометрический	5.00	-
323	465738.36	2232374.46	Картометрический	5.00	-
324	465827.35	2232343.82	Картометрический	5.00	-
325	465956.07	2232295.22	Картометрический	5.00	-
326	466294.78	2232147.39	Картометрический	5.00	-
327	466645.55	2231993.82	Картометрический	5.00	-
328	466718.82	2231957.68	Картометрический	5.00	-
329	466783.09	2231917.03	Картометрический	5.00	-
330	466854.98	2231856.99	Картометрический	5.00	-
331	466904.14	2231809.55	Картометрический	5.00	-
332	467031.44	2231680.52	Картометрический	5.00	-
333	467072.68	2231639.90	Картометрический	5.00	-
334	467150.92	2231570.15	Картометрический	5.00	-
335	467212.04	2231525.70	Картометрический	5.00	-
336	467296.95	2231478.00	Картометрический	5.00	-
337	467390.50	2231433.57	Картометрический	5.00	-
338	467473.00	2231397.13	Картометрический	5.00	-
339	467811.33	2231270.43	Картометрический	5.00	-
340	467976.07	2231196.26	Картометрический	5.00	-
341	468137.14	2231135.38	Аналитический	0.30	-
342	468162.78	2231125.69	Аналитический	0.30	-
343	468301.44	2231079.73	Аналитический	0.30	-
344	468307.05	2231077.63	Аналитический	0.30	-
345	468310.13	2231074.94	Аналитический	0.30	-
346	468313.31	2231069.10	Аналитический	0.30	-
347	468318.36	2231067.46	Аналитический	0.30	-
348	468324.85	2231070.17	Аналитический	0.30	-
349	468333.29	2231067.57	Аналитический	0.30	-
350	468528.73	2230992.81	Аналитический	0.30	-
351	468593.46	2230971.98	Аналитический	0.30	-
352	468643.73	2230959.85	Аналитический	0.30	-
353	468685.07	2230956.30	Аналитический	0.30	-
354	468742.73	2230959.06	Аналитический	0.30	-
355	468877.54	2230978.67	Аналитический	0.30	-
356	468905.39	2230979.32	Аналитический	0.30	-
357	468937.08	2230976.44	Аналитический	0.30	-
358	468950.92	2230974.75	Аналитический	0.30	-
359	469827.13	2230882.05	Аналитический	0.30	-
360	469954.64	2230869.99	Аналитический	0.30	-
361	469963.29	2230868.46	Аналитический	0.30	-
362	469968.82	2230860.40	Аналитический	0.30	-
363	469974.12	2230860.14	Аналитический	0.30	-
364	469980.90	2230867.06	Аналитический	0.30	-
365	469988.82	2230866.68	Аналитический	0.30	-
366	470860.21	2230781.86	Аналитический	0.30	-
367	471076.05	2230760.99	Аналитический	0.30	-
368	471442.30	2230730.26	Аналитический	0.30	-

1	2	3	4	5	6
369	471822.90	2230692.39	Аналитический	0.30	-
370	471922.81	2230682.45	Аналитический	0.30	-
371	471959.78	2230678.02	Аналитический	0.30	-
372	471985.13	2230672.81	Аналитический	0.30	-
373	471999.11	2230669.22	Аналитический	0.30	-
374	472024.18	2230655.45	Аналитический	0.30	-
375	472053.31	2230637.38	Аналитический	0.30	-
376	472077.85	2230619.94	Аналитический	0.30	-
377	472083.46	2230612.16	Аналитический	0.30	-
378	472088.06	2230609.14	Аналитический	0.20	-
379	472107.19	2230632.24	Аналитический	0.20	-
380	472121.59	2230695.53	Аналитический	0.50	-
381	472133.39	2230743.50	Аналитический	0.50	-
382	472155.92	2230835.02	Аналитический	0.50	-
383	472168.08	2230884.45	Аналитический	0.50	-
384	472178.80	2230928.08	Аналитический	0.50	-
385	472190.31	2230974.84	Аналитический	0.50	-
386	472201.13	2231018.83	Аналитический	0.50	-
387	472213.65	2231069.70	Аналитический	0.50	-
388	472225.41	2231117.50	Аналитический	0.50	-
389	472229.75	2231135.79	Аналитический	0.50	-
390	472235.81	2231158.26	Аналитический	0.50	-
391	472240.04	2231185.02	Аналитический	0.50	-
392	472242.69	2231215.91	Аналитический	0.50	-
393	472241.90	2231252.36	Аналитический	0.50	-
394	472240.06	2231273.34	Аналитический	0.50	-
395	472238.41	2231287.17	Аналитический	0.50	-
396	472238.53	2231291.26	Аналитический	0.50	-
397	472239.89	2231296.15	Аналитический	0.50	-
398	472242.44	2231310.17	Аналитический	0.50	-
399	472236.90	2231312.22	Аналитический	0.50	-
400	472234.19	2231314.32	Аналитический	0.50	-
401	472233.47	2231315.48	Аналитический	0.50	-
402	472232.75	2231318.46	Аналитический	0.50	-
403	472226.86	2231355.32	Аналитический	0.50	-
404	472221.17	2231390.90	Аналитический	0.50	-
405	472213.34	2231443.37	Аналитический	0.50	-
406	472205.65	2231494.90	Аналитический	0.50	-
407	472198.22	2231536.70	Аналитический	0.50	-
194	472197.77	2231542.30	Аналитический	0.50	-
408	462975.47	2232469.63	Аналитический	0.30	-
409	462949.73	2232494.93	Аналитический	0.30	-
410	462940.77	2232495.37	Аналитический	0.30	-
411	462931.92	2232496.68	Аналитический	0.30	-
412	462925.93	2232502.64	Аналитический	0.30	-
413	462920.63	2232502.57	Аналитический	0.30	-
414	462916.00	2232497.99	Аналитический	0.30	-

1	2	3	4	5	6
415	462910.44	2232497.19	Аналитический	0.30	-
416	462904.06	2232496.71	Аналитический	0.30	-
417	462884.79	2232497.16	Аналитический	0.30	-
418	462795.49	2232497.69	Аналитический	0.30	-
419	462251.15	2232478.60	Аналитический	0.30	-
420	462190.40	2232476.44	Аналитический	0.20	-
421	462197.02	2232467.43	Аналитический	0.20	-
422	462197.65	2232453.19	Аналитический	0.20	-
423	462251.52	2232455.07	Аналитический	0.30	-
424	462796.13	2232472.98	Аналитический	0.30	-
425	462922.05	2232472.12	Аналитический	0.30	-
408	462975.47	2232469.63	Аналитический	0.30	-
426	466575.69	2237553.58	Аналитический	0.50	-
427	466563.63	2237556.28	Аналитический	0.10	-
428	466540.76	2237549.76	Аналитический	0.10	-
429	466517.97	2237534.64	Аналитический	0.10	-
430	466444.05	2237495.75	Аналитический	0.10	-
431	466427.41	2237500.24	Аналитический	0.10	-
432	466383.12	2237531.41	Аналитический	0.10	-
433	466329.26	2237560.59	Аналитический	0.10	-
434	466231.45	2237598.35	Аналитический	0.10	-
435	466230.29	2237594.65	Картометрический	1.00	-
436	466254.76	2237586.93	Аналитический	0.50	-
437	466257.52	2237582.69	Аналитический	0.50	-
438	466263.97	2237580.48	Аналитический	0.50	-
439	466268.28	2237580.96	Аналитический	0.50	-
440	466282.50	2237575.49	Аналитический	0.50	-
441	466324.26	2237557.45	Аналитический	0.50	-
442	466351.86	2237543.39	Аналитический	0.50	-
443	466377.22	2237529.64	Аналитический	0.50	-
444	466378.88	2237527.95	Аналитический	0.50	-
445	466379.32	2237524.94	Аналитический	0.50	-
446	466379.03	2237520.55	Аналитический	0.50	-
447	466378.38	2237518.16	Аналитический	0.50	-
448	466394.36	2237510.17	Аналитический	0.50	-
449	466396.89	2237513.02	Аналитический	0.50	-
450	466399.85	2237514.78	Аналитический	0.50	-
451	466403.44	2237513.52	Аналитический	0.50	-
452	466411.39	2237507.53	Аналитический	0.50	-
453	466424.35	2237496.13	Аналитический	0.50	-
454	466429.79	2237486.62	Аналитический	0.50	-
455	466434.64	2237478.34	Аналитический	0.50	-
456	466454.12	2237487.34	Аналитический	0.50	-
457	466463.23	2237495.60	Аналитический	0.50	-
458	466501.87	2237517.70	Аналитический	0.50	-
459	466528.85	2237535.58	Аналитический	0.50	-
460	466550.18	2237549.68	Аналитический	0.50	-

1	2	3	4	5	6
461	466560.74	2237552.05	Аналитический	0.50	-
462	466568.71	2237551.24	Аналитический	0.50	-
463	466574.69	2237550.11	Аналитический	0.50	-
426	466575.69	2237553.58	Аналитический	0.50	-
464	466533.50	2237569.78	Аналитический	0.50	-
465	466524.15	2237562.75	Аналитический	0.50	-
466	466486.90	2237535.46	Аналитический	0.50	-
467	466464.64	2237525.47	Аналитический	0.50	-
468	466446.52	2237514.40	Аналитический	0.50	-
469	466440.55	2237512.52	Аналитический	0.50	-
470	466434.02	2237514.33	Аналитический	0.50	-
471	466391.79	2237542.82	Аналитический	0.50	-
472	466366.76	2237558.80	Аналитический	0.50	-
473	466326.21	2237578.06	Аналитический	0.50	-
474	466291.64	2237593.02	Аналитический	0.50	-
475	466271.66	2237601.04	Аналитический	0.50	-
476	466249.98	2237608.93	Аналитический	0.50	-
477	466236.85	2237613.76	Аналитический	0.50	-
478	466235.77	2237609.55	Аналитический	0.10	-
479	466334.29	2237571.50	Аналитический	0.10	-
480	466389.46	2237541.61	Аналитический	0.10	-
481	466432.52	2237511.20	Аналитический	0.10	-
482	466444.78	2237507.96	Аналитический	0.10	-
483	466511.75	2237544.91	Аналитический	0.10	-
484	466534.13	2237559.76	Аналитический	0.10	-
464	466533.50	2237569.78	Аналитический	0.50	-
485	466219.41	2239420.15	Аналитический	0.20	-
486	466213.07	2239437.38	Аналитический	0.20	-
487	466203.55	2239431.54	Аналитический	0.30	-
488	466179.04	2239420.07	Аналитический	0.30	-
489	466088.47	2239377.67	Аналитический	0.30	-
490	466010.70	2239341.27	Аналитический	0.30	-
491	465997.89	2239335.30	Аналитический	0.30	-
492	465907.24	2239293.08	Аналитический	0.30	-
493	465816.59	2239250.86	Аналитический	0.30	-
494	465725.94	2239208.64	Аналитический	0.30	-
495	465635.29	2239166.42	Аналитический	0.30	-
496	465544.64	2239124.20	Аналитический	0.30	-
497	465510.29	2239108.20	Аналитический	0.30	-
498	465454.05	2239081.84	Аналитический	0.30	-
499	465363.50	2239039.41	Аналитический	0.30	-
500	465272.95	2238996.97	Аналитический	0.30	-
501	465182.40	2238954.54	Аналитический	0.30	-
502	465136.95	2238933.24	Аналитический	0.30	-
503	465091.85	2238912.10	Аналитический	0.30	-
504	465051.05	2238892.98	Аналитический	0.30	-

1	2	3	4	5	6
505	465001.09	2238870.13	Аналитический	0.30	-
506	464953.69	2238848.46	Аналитический	0.30	-
507	464930.57	2238839.03	Аналитический	0.30	-
508	464915.83	2238836.76	Аналитический	0.30	-
509	464907.86	2238836.09	Аналитический	0.30	-
510	464808.21	2238827.75	Аналитический	0.30	-
511	464708.56	2238819.41	Аналитический	0.30	-
512	464678.21	2238816.87	Аналитический	0.30	-
513	464608.88	2238811.44	Аналитический	0.30	-
514	464579.53	2238809.14	Аналитический	0.30	-
515	464509.32	2238802.04	Аналитический	0.30	-
516	464476.79	2238798.75	Аналитический	0.30	-
517	464443.23	2238796.15	Аналитический	0.30	-
518	464409.74	2238793.03	Аналитический	0.30	-
519	464310.17	2238783.76	Аналитический	0.30	-
520	464210.60	2238774.49	Аналитический	0.30	-
521	464111.03	2238765.21	Аналитический	0.30	-
522	464011.46	2238755.94	Аналитический	0.30	-
523	463953.76	2238750.57	Аналитический	0.30	-
524	463911.85	2238747.12	Аналитический	0.30	-
525	463812.19	2238738.92	Аналитический	0.30	-
526	463730.30	2238732.18	Аналитический	0.30	-
527	463712.53	2238730.67	Аналитический	0.30	-
528	463667.94	2238726.89	Аналитический	0.30	-
529	463612.88	2238722.31	Аналитический	0.30	-
530	463568.92	2238718.66	Аналитический	0.30	-
531	463513.23	2238713.92	Аналитический	0.30	-
532	463470.05	2238710.24	Аналитический	0.30	-
533	463413.56	2238705.76	Аналитический	0.30	-
534	463350.51	2238700.75	Аналитический	0.30	-
535	463313.88	2238697.78	Аналитический	0.30	-
536	463282.09	2238695.21	Аналитический	0.30	-
537	463233.74	2238689.04	Аналитический	0.30	-
538	463214.83	2238684.87	Аналитический	0.30	-
539	463195.34	2238680.57	Аналитический	0.30	-
540	463162.38	2238668.81	Аналитический	0.30	-
541	463121.38	2238650.17	Аналитический	0.30	-
542	463087.01	2238633.62	Аналитический	0.30	-
543	463030.99	2238607.40	Аналитический	0.30	-
544	463012.92	2238598.95	Аналитический	0.30	-
545	462948.77	2238567.92	Аналитический	0.30	-
546	462941.00	2238563.79	Аналитический	0.30	-
547	462902.21	2238543.17	Аналитический	0.30	-
548	462882.67	2238530.52	Аналитический	0.30	-
549	462855.36	2238512.39	Аналитический	0.30	-
550	462829.13	2238494.06	Аналитический	0.30	-
551	462780.05	2238458.91	Аналитический	0.30	-
552	462773.90	2238454.39	Аналитический	0.30	-

1	2	3	4	5	6
553	462719.75	2238414.61	Аналитический	0.30	-
554	462693.09	2238395.49	Аналитический	0.30	-
555	462611.84	2238337.19	Аналитический	0.30	-
556	462555.42	2238296.72	Аналитический	0.30	-
557	462531.04	2238278.29	Аналитический	0.30	-
558	462510.50	2238262.76	Аналитический	0.30	-
559	462499.71	2238251.68	Аналитический	0.30	-
560	462489.45	2238233.32	Аналитический	0.30	-
561	462486.93	2238224.28	Аналитический	0.30	-
562	462483.91	2238214.44	Аналитический	0.30	-
563	462484.76	2238196.38	Аналитический	0.30	-
564	462485.23	2238186.28	Аналитический	0.30	-
565	462489.04	2238150.82	Аналитический	0.30	-
566	462494.84	2238101.99	Аналитический	0.30	-
567	462495.42	2238096.97	Аналитический	0.30	-
568	462506.88	2237997.63	Аналитический	0.30	-
569	462515.36	2237924.08	Аналитический	0.30	-
570	462518.36	2237898.29	Аналитический	0.30	-
571	462529.89	2237798.96	Аналитический	0.30	-
572	462531.25	2237787.25	Аналитический	0.30	-
573	462541.50	2237699.63	Аналитический	0.30	-
574	462553.11	2237600.31	Аналитический	0.30	-
575	462556.95	2237567.49	Аналитический	0.30	-
576	462564.78	2237500.99	Аналитический	0.30	-
577	462574.72	2237416.55	Аналитический	0.30	-
578	462575.23	2237401.59	Аналитический	0.30	-
579	462575.54	2237392.64	Аналитический	0.30	-
580	462573.52	2237379.76	Аналитический	0.30	-
581	462568.76	2237373.75	Аналитический	0.30	-
582	462561.03	2237370.10	Аналитический	0.30	-
583	462529.30	2237363.53	Аналитический	0.30	-
584	462500.34	2237358.50	Аналитический	0.30	-
585	462464.09	2237352.20	Аналитический	0.30	-
586	462401.80	2237341.49	Аналитический	0.30	-
587	462331.89	2237329.47	Аналитический	0.30	-
588	462303.24	2237324.58	Аналитический	0.30	-
589	462295.01	2237323.17	Аналитический	0.30	-
590	462261.13	2237318.35	Аналитический	0.30	-
591	462254.84	2237320.01	Аналитический	0.30	-
592	462244.12	2237591.97	Аналитический	0.50	-
593	462240.11	2237690.34	Аналитический	0.50	-
594	462235.98	2237787.85	Аналитический	0.50	-
595	462229.64	2237930.05	Аналитический	0.50	-
596	462225.66	2238019.41	Аналитический	0.50	-
597	462221.64	2238125.18	Аналитический	0.50	-
598	462217.60	2238231.61	Аналитический	0.50	-
599	462213.79	2238331.91	Аналитический	0.50	-
600	462209.56	2238443.05	Аналитический	0.50	-

1	2	3	4	5	6
601	462205.16	2238549.77	Аналитический	0.50	-
602	462200.81	2238654.92	Аналитический	0.50	-
603	462196.53	2238758.53	Аналитический	0.50	-
604	462192.56	2238854.59	Аналитический	0.50	-
605	462188.31	2238953.22	Аналитический	0.50	-
606	462180.75	2239123.45	Аналитический	0.50	-
607	462174.19	2239270.45	Аналитический	0.50	-
608	462169.52	2239373.84	Аналитический	0.50	-
609	462164.41	2239486.92	Аналитический	0.50	-
610	462160.11	2239582.34	Аналитический	0.10	-
611	462156.97	2239620.51	Аналитический	0.10	-
612	462154.26	2239638.43	Аналитический	0.50	-
613	462148.31	2239742.22	Аналитический	0.50	-
614	462141.67	2239901.74	Аналитический	0.50	-
615	462139.14	2239962.34	Аналитический	0.50	-
616	462135.45	2240066.29	Аналитический	0.50	-
617	462134.39	2240100.94	Аналитический	0.50	-
618	462137.56	2240105.68	Аналитический	0.10	-
619	462111.66	2240107.43	Аналитический	0.10	-
620	462118.54	2239976.17	Аналитический	0.50	-
621	462118.18	2239970.73	Аналитический	0.30	-
622	462114.36	2239970.79	Аналитический	0.50	-
623	462114.36	2239957.67	Аналитический	0.50	-
624	462115.99	2239957.30	Аналитический	0.50	-
625	462118.54	2239955.42	Аналитический	0.50	-
626	462120.66	2239951.76	Аналитический	0.50	-
627	462122.88	2239901.47	Аналитический	0.50	-
628	462127.49	2239797.46	Аналитический	0.50	-
629	462132.24	2239699.28	Аналитический	0.50	-
630	462136.24	2239636.98	Аналитический	0.50	-
631	462138.55	2239596.18	Аналитический	0.50	-
632	462143.62	2239485.15	Аналитический	0.50	-
633	462148.79	2239373.39	Аналитический	0.50	-
634	462153.58	2239269.82	Аналитический	0.50	-
635	462159.71	2239122.52	Аналитический	0.50	-
636	462166.33	2238953.45	Аналитический	0.50	-
637	462170.34	2238854.50	Аналитический	0.50	-
638	462174.42	2238758.28	Аналитический	0.50	-
639	462178.81	2238654.48	Аналитический	0.50	-
640	462183.23	2238550.11	Аналитический	0.50	-
641	462187.72	2238443.11	Аналитический	0.50	-
642	462192.27	2238332.27	Аналитический	0.50	-
643	462196.42	2238230.29	Аналитический	0.50	-
644	462200.73	2238124.36	Аналитический	0.50	-
645	462204.84	2238023.37	Аналитический	0.50	-
646	462202.80	2238022.81	Аналитический	0.50	-
647	462197.80	2238021.45	Аналитический	0.50	-
648	462199.31	2238012.28	Аналитический	0.50	-

1	2	3	4	5	6
649	462204.31	2238012.35	Аналитический	0.50	-
650	462205.37	2237990.43	Аналитический	0.50	-
651	462210.73	2237879.96	Аналитический	0.50	-
652	462215.96	2237770.29	Аналитический	0.30	-
653	462216.67	2237754.08	Аналитический	0.30	-
654	462219.47	2237690.23	Аналитический	0.30	-
655	462225.21	2237541.89	Аналитический	0.30	-
656	462229.14	2237440.24	Аналитический	0.30	-
657	462234.88	2237337.39	Аналитический	0.30	-
658	462234.42	2237328.09	Аналитический	0.30	-
659	462227.32	2237326.94	Аналитический	0.30	-
660	462228.26	2237320.01	Аналитический	0.30	-
661	462225.77	2237313.50	Аналитический	0.30	-
662	462216.08	2237310.02	Аналитический	0.30	-
663	462151.61	2237299.06	Аналитический	0.30	-
664	462082.14	2237287.25	Аналитический	0.30	-
665	462069.40	2237285.09	Аналитический	0.30	-
666	462053.03	2237282.27	Аналитический	0.30	-
667	461954.49	2237265.29	Аналитический	0.30	-
668	461920.96	2237259.52	Аналитический	0.30	-
669	461855.92	2237248.42	Аналитический	0.30	-
670	461761.67	2237232.34	Аналитический	0.30	-
671	461757.34	2237231.59	Аналитический	0.30	-
672	461658.81	2237214.53	Аналитический	0.30	-
673	461598.68	2237204.11	Аналитический	0.30	-
674	461560.28	2237197.48	Аналитический	0.30	-
675	461461.74	2237180.45	Аналитический	0.30	-
676	461452.16	2237178.80	Аналитический	0.30	-
677	461363.21	2237163.32	Аналитический	0.30	-
678	461307.36	2237153.60	Аналитический	0.30	-
679	461264.70	2237146.13	Аналитический	0.30	-
680	461166.20	2237128.87	Аналитический	0.30	-
681	461067.71	2237111.61	Аналитический	0.30	-
682	461038.66	2237106.52	Аналитический	0.30	-
683	460969.17	2237094.58	Аналитический	0.30	-
684	460870.61	2237077.64	Аналитический	0.30	-
685	460807.70	2237066.83	Аналитический	0.30	-
686	460776.23	2237059.53	Аналитический	0.30	-
687	460772.76	2237057.84	Аналитический	0.30	-
688	460761.14	2237052.20	Аналитический	0.30	-
689	460750.31	2237045.63	Аналитический	0.30	-
690	460723.77	2237022.14	Аналитический	0.30	-
691	460695.49	2236995.32	Аналитический	0.30	-
692	460682.18	2236982.70	Аналитический	0.30	-
693	460681.16	2236983.71	Аналитический	0.30	-
694	460671.37	2236974.45	Аналитический	0.30	-
695	460672.27	2236973.27	Аналитический	0.30	-
696	460624.92	2236928.36	Аналитический	0.30	-

1	2	3	4	5	6
697	460552.37	2236859.54	Аналитический	0.30	-
698	460508.47	2236817.90	Аналитический	0.30	-
699	460479.82	2236790.71	Аналитический	0.30	-
700	460407.29	2236721.87	Аналитический	0.30	-
701	460328.94	2236647.51	Аналитический	0.30	-
702	460262.42	2236583.99	Аналитический	0.30	-
703	460214.56	2236538.29	Аналитический	0.30	-
704	460189.76	2236515.28	Аналитический	0.30	-
705	460159.07	2236486.79	Аналитический	0.30	-
706	460116.19	2236447.54	Аналитический	0.30	-
707	460090.09	2236423.65	Аналитический	0.30	-
708	460041.51	2236381.06	Аналитический	0.30	-
709	460014.60	2236357.46	Аналитический	0.20	-
710	460026.80	2236343.54	Аналитический	0.20	-
711	460046.54	2236360.85	Аналитический	0.20	-
712	460099.34	2236407.14	Аналитический	0.20	-
713	460121.30	2236427.24	Аналитический	0.20	-
714	460168.32	2236470.28	Аналитический	0.20	-
715	460194.90	2236494.95	Аналитический	0.20	-
716	460223.81	2236521.78	Аналитический	0.20	-
717	460267.54	2236563.67	Аналитический	0.20	-
718	460338.50	2236631.66	Аналитический	0.20	-
719	460412.36	2236701.61	Аналитический	0.20	-
720	460484.96	2236770.37	Аналитический	0.20	-
721	460518.06	2236801.72	Аналитический	0.20	-
722	460557.52	2236839.19	Аналитический	0.20	-
723	460630.03	2236908.05	Аналитический	0.30	-
724	460683.55	2236958.87	Аналитический	0.30	-
725	460684.93	2236957.30	Аналитический	0.30	-
726	460695.92	2236966.01	Аналитический	0.30	-
727	460693.71	2236968.53	Аналитический	0.30	-
728	460698.62	2236973.13	Аналитический	0.30	-
729	460736.09	2237008.27	Аналитический	0.30	-
730	460761.88	2237030.13	Аналитический	0.30	-
731	460769.38	2237035.21	Аналитический	0.30	-
732	460774.54	2237037.78	Аналитический	0.30	-
733	460782.99	2237041.98	Аналитический	0.30	-
734	460812.90	2237049.21	Аналитический	0.30	-
735	460871.82	2237059.41	Аналитический	0.30	-
736	460970.35	2237076.47	Аналитический	0.30	-
737	461044.36	2237089.29	Аналитический	0.30	-
738	461068.88	2237093.58	Аналитический	0.30	-
739	461167.38	2237110.83	Аналитический	0.30	-
740	461265.88	2237128.08	Аналитический	0.30	-
741	461312.13	2237136.18	Аналитический	0.30	-
742	461364.39	2237145.28	Аналитический	0.30	-
743	461457.06	2237161.41	Аналитический	0.30	-
744	461462.91	2237162.42	Аналитический	0.30	-

1	2	3	4	5	6
745	461561.45	2237179.47	Аналитический	0.30	-
746	461603.76	2237186.79	Аналитический	0.30	-
747	461659.99	2237196.48	Аналитический	0.30	-
748	461758.54	2237213.47	Аналитический	0.30	-
749	461766.94	2237214.92	Аналитический	0.30	-
750	461857.17	2237229.92	Аналитический	0.30	-
751	461925.97	2237241.36	Аналитический	0.30	-
752	461955.79	2237246.50	Аналитический	0.30	-
753	462054.33	2237263.50	Аналитический	0.30	-
754	462059.87	2237264.46	Аналитический	0.30	-
755	462060.10	2237262.76	Аналитический	0.30	-
756	462075.01	2237264.25	Аналитический	0.30	-
757	462074.76	2237266.91	Аналитический	0.30	-
758	462084.37	2237268.58	Аналитический	0.30	-
759	462148.67	2237279.73	Аналитический	0.30	-
760	462247.19	2237296.82	Аналитический	0.30	-
761	462263.07	2237299.57	Аналитический	0.30	-
762	462296.89	2237305.02	Аналитический	0.30	-
763	462332.83	2237311.17	Аналитический	0.30	-
764	462345.81	2237313.38	Аналитический	0.30	-
765	462444.39	2237330.17	Аналитический	0.30	-
766	462464.74	2237333.64	Аналитический	0.30	-
767	462530.11	2237345.04	Аналитический	0.30	-
768	462542.90	2237347.37	Аналитический	0.30	-
769	462563.94	2237351.20	Аналитический	0.30	-
770	462578.88	2237353.58	Аналитический	0.30	-
771	462606.38	2237358.57	Аналитический	0.30	-
772	462606.40	2237375.81	Аналитический	0.30	-
773	462599.37	2237378.72	Аналитический	0.30	-
774	462595.62	2237388.73	Аналитический	0.30	-
775	462594.82	2237390.87	Аналитический	0.30	-
776	462593.04	2237417.85	Аналитический	0.30	-
777	462584.72	2237488.04	Аналитический	0.30	-
778	462575.20	2237568.44	Аналитический	0.30	-
779	462572.99	2237587.34	Аналитический	0.30	-
780	462561.39	2237686.67	Аналитический	0.30	-
781	462549.78	2237785.99	Аналитический	0.30	-
782	462549.43	2237788.99	Аналитический	0.30	-
783	462538.45	2237885.35	Аналитический	0.30	-
784	462532.94	2237933.71	Аналитический	0.30	-
785	462527.07	2237984.70	Аналитический	0.30	-
786	462515.64	2238084.04	Аналитический	0.30	-
787	462513.13	2238105.87	Аналитический	0.30	-
788	462508.26	2238151.35	Аналитический	0.30	-
789	462505.53	2238183.53	Аналитический	0.30	-
790	462505.20	2238187.45	Аналитический	0.30	-
791	462504.83	2238213.69	Аналитический	0.30	-
792	462508.22	2238225.73	Аналитический	0.30	-

1	2	3	4	5	6
793	462515.63	2238240.68	Аналитический	0.30	-
794	462524.36	2238251.30	Аналитический	0.30	-
795	462545.83	2238267.46	Аналитический	0.30	-
796	462568.58	2238284.58	Аналитический	0.30	-
797	462626.34	2238326.78	Аналитический	0.30	-
798	462707.08	2238385.78	Аналитический	0.30	-
799	462732.79	2238404.56	Аналитический	0.30	-
800	462787.72	2238444.92	Аналитический	0.30	-
801	462793.09	2238448.86	Аналитический	0.30	-
802	462841.05	2238482.84	Аналитический	0.30	-
803	462869.38	2238502.64	Аналитический	0.30	-
804	462894.59	2238519.30	Аналитический	0.30	-
805	462911.90	2238529.88	Аналитический	0.30	-
806	462955.71	2238552.57	Аналитический	0.30	-
807	463020.12	2238583.77	Аналитический	0.30	-
808	463046.01	2238595.87	Аналитический	0.30	-
809	463094.10	2238618.35	Аналитический	0.30	-
810	463132.88	2238637.74	Аналитический	0.30	-
811	463167.22	2238653.17	Аналитический	0.30	-
812	463200.18	2238664.93	Аналитический	0.30	-
813	463230.44	2238671.29	Аналитический	0.30	-
814	463283.76	2238678.29	Аналитический	0.30	-
815	463329.78	2238682.44	Аналитический	0.30	-
816	463351.55	2238684.40	Аналитический	0.30	-
817	463429.44	2238690.58	Аналитический	0.30	-
818	463471.09	2238693.89	Аналитический	0.30	-
819	463529.10	2238698.83	Аналитический	0.30	-
820	463569.96	2238702.31	Аналитический	0.30	-
821	463628.75	2238707.20	Аналитический	0.30	-
822	463668.98	2238710.54	Аналитический	0.30	-
823	463728.42	2238715.39	Аналитический	0.30	-
824	463828.09	2238723.40	Аналитический	0.30	-
825	463927.77	2238731.41	Аналитический	0.30	-
826	463955.95	2238733.67	Аналитический	0.30	-
827	464027.37	2238740.32	Аналитический	0.30	-
828	464126.94	2238749.59	Аналитический	0.30	-
829	464226.51	2238758.87	Аналитический	0.30	-
830	464326.08	2238768.14	Аналитический	0.30	-
831	464425.65	2238777.41	Аналитический	0.30	-
832	464445.42	2238779.25	Аналитический	0.30	-
833	464477.17	2238781.97	Аналитический	0.30	-
834	464490.04	2238779.07	Аналитический	0.30	-
835	464498.21	2238772.66	Аналитический	0.30	-
836	464502.36	2238765.66	Аналитический	0.30	-
837	464566.20	2238682.30	Аналитический	0.50	-
838	464636.13	2238599.51	Аналитический	0.50	-
839	464705.99	2238516.80	Аналитический	0.50	-
840	464794.11	2238412.46	Аналитический	0.50	-

1	2	3	4	5	6
841	464857.91	2238335.32	Аналитический	0.50	-
842	464911.61	2238270.40	Аналитический	0.50	-
843	464912.85	2238265.77	Аналитический	0.50	-
844	464912.23	2238260.96	Аналитический	0.50	-
845	464909.96	2238258.30	Аналитический	0.50	-
846	464925.76	2238242.50	Аналитический	0.50	-
847	464929.13	2238244.11	Аналитический	0.50	-
848	464931.14	2238244.68	Аналитический	0.50	-
849	464933.38	2238244.54	Аналитический	0.50	-
850	464957.62	2238215.31	Аналитический	0.50	-
851	465013.93	2238147.43	Аналитический	0.50	-
852	465073.73	2238075.32	Аналитический	0.50	-
853	465139.11	2237996.60	Аналитический	0.50	-
854	465207.58	2237914.27	Аналитический	0.50	-
855	465244.69	2237873.04	Аналитический	0.50	-
856	465267.52	2237852.55	Аналитический	0.50	-
857	465272.04	2237848.51	Аналитический	0.50	-
858	465273.64	2237839.73	Аналитический	0.50	-
859	465290.36	2237829.21	Аналитический	0.50	-
860	465297.97	2237833.59	Аналитический	0.50	-
861	465306.23	2237860.22	Аналитический	0.50	-
862	465297.10	2237862.68	Аналитический	0.50	-
863	465279.22	2237869.25	Аналитический	0.50	-
864	465257.85	2237888.36	Аналитический	0.50	-
865	465222.28	2237930.12	Аналитический	0.50	-
866	465156.66	2238008.38	Аналитический	0.50	-
867	465089.85	2238089.31	Аналитический	0.50	-
868	465031.36	2238161.51	Аналитический	0.50	-
869	464975.33	2238230.66	Аналитический	0.50	-
870	464943.66	2238269.75	Аналитический	0.50	-
871	464876.26	2238350.83	Аналитический	0.50	-
872	464813.87	2238425.89	Аналитический	0.50	-
873	464724.34	2238531.51	Аналитический	0.50	-
874	464655.15	2238613.14	Аналитический	0.50	-
875	464585.07	2238695.81	Аналитический	0.50	-
876	464551.69	2238734.18	Аналитический	0.50	-
877	464517.70	2238774.26	Аналитический	0.30	-
878	464512.49	2238783.49	Аналитический	0.30	-
879	464513.81	2238785.84	Аналитический	0.30	-
880	464521.77	2238786.40	Аналитический	0.30	-
881	464580.94	2238791.19	Аналитический	0.30	-
882	464679.67	2238798.93	Аналитический	0.30	-
883	464683.63	2238799.26	Аналитический	0.30	-
884	464783.29	2238807.61	Аналитический	0.30	-
885	464882.94	2238815.95	Аналитический	0.30	-
886	464917.95	2238818.88	Аналитический	0.30	-
887	464935.41	2238821.57	Аналитический	0.30	-
888	464960.83	2238831.94	Аналитический	0.30	-

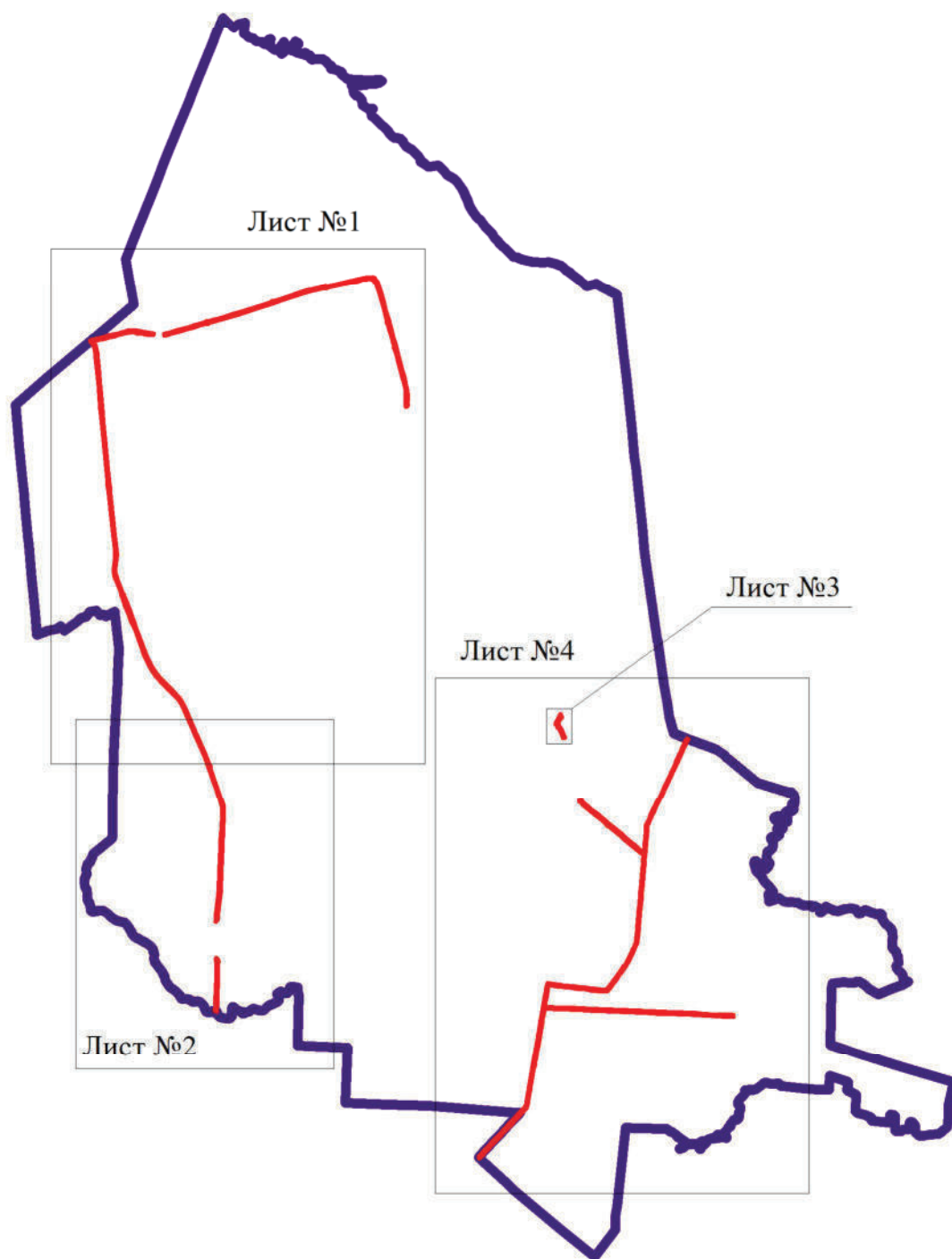
1	2	3	4	5	6
889	464964.77	2238833.74	Аналитический	0.30	-
890	464978.79	2238840.15	Аналитический	0.30	-
891	465058.61	2238876.64	Аналитический	0.30	-
892	465069.69	2238881.83	Аналитический	0.30	-
893	465137.49	2238913.61	Аналитический	0.30	-
894	465160.24	2238924.27	Аналитический	0.30	-
895	465250.78	2238966.71	Аналитический	0.30	-
896	465341.33	2239009.14	Аналитический	0.30	-
897	465431.88	2239051.58	Аналитический	0.30	-
898	465517.91	2239091.90	Аналитический	0.30	-
899	465522.43	2239094.01	Аналитический	0.30	-
900	465613.08	2239136.23	Аналитический	0.30	-
901	465703.74	2239178.45	Аналитический	0.30	-
902	465794.38	2239220.67	Аналитический	0.30	-
903	465885.04	2239262.89	Аналитический	0.30	-
904	465975.68	2239305.11	Аналитический	0.30	-
905	466018.32	2239324.97	Аналитический	0.30	-
906	466066.29	2239347.42	Аналитический	0.30	-
907	466156.86	2239389.81	Аналитический	0.30	-
908	466212.09	2239415.66	Аналитический	0.30	-
485	466219.41	2239420.15	Аналитический	0.20	-

3. Сведения о характерных точках части (частей) границы объекта

Обозначение характерных точек части границы	Координаты, м		Метод определения координат характерной точки	Средняя квадратическая погрешность положения характерной точки (Mt), м	Описание обозначения точки на местности (при наличии)
	X	Y			
1	2	3	4	5	6
Часть №					
-	-	-	-	-	-

План границ объекта

Схема расположения листов плана границ объекта




Используемые условные знаки и обозначения:



границы территориальной зоны



границы муниципального образования



область и номер листа плана границ объекта

Масштаб 1:100000

Заместитель руководителя БУВО «Нормативно-проектный центр»

Подпись _____ А.В.Ромашов Дата « ____ » _____ 2020г.

Место для оттиска печати (при наличии) лица, составившего описание местоположения границ объекта






- Используемые условные знаки и обозначения:
- границы территориальной зоны
 - границы муниципального образования
 - характерная точка границы территориальной зоны

Заместитель руководителя БУДО «Нормативно-проектный центр»
Подпись _____ А.В.Ромашов Дата «___» _____ 2020г.
Место для отписки о месте (при наличии) размещения официального описания местоположения границ объекта



Используемые условные знаки и обозначения:

-  границы территориальной зоны
-  границы муниципального образования
-  характерная точка границ территориальной зоны

Масштаб 1:10000

Заместитель руководителя БУВО «Нормативно-проектный центр»

Подпись _____ А.В.Ромашов Дата «___» _____ 2020г.

Место для оттиска печати (при наличии) лица, составившего описание местоположения границ объекта

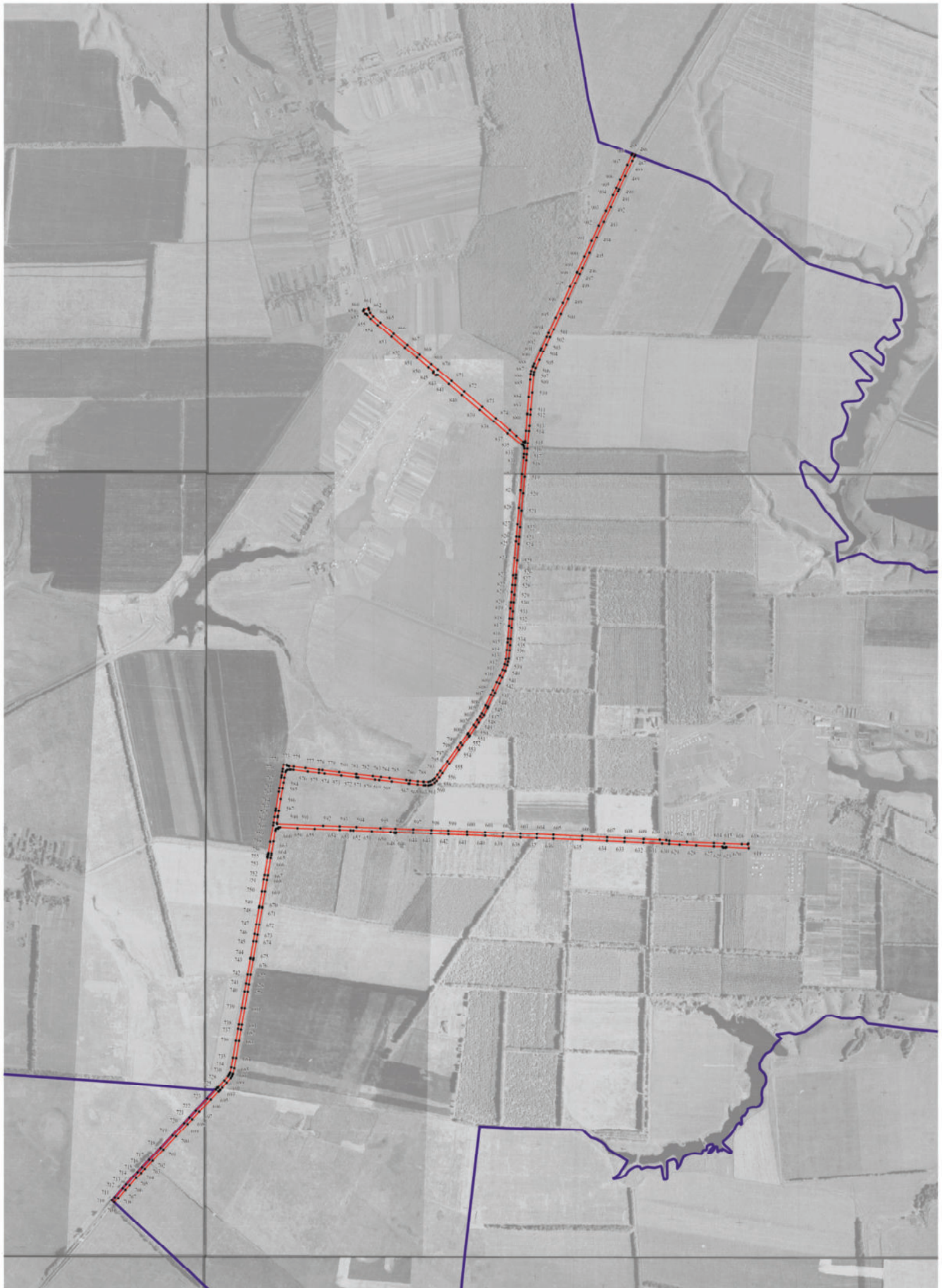


Используемые условные знаки и обозначения:

- границы территориальной зоны
- 440 характерная точка границ территориальной зоны

Масштаб 1:1000

Заместитель руководителя БУВО «Нормативно-проектный центр»
Подпись _____ А.В.Ромашов Дата «___» _____ 2020г.
Место для оттиска печати (при наличии) лица, составившего описание местоположения границ объекта



Используемые условные знаки и обозначения:

- границы территориальной зоны
- границы муниципального образования
- 700 характерная точка границы территориальной зоны

Масштаб 1:10000

Заместитель руководителя БУВО «Нормативно-проектный центр»
 Подпись _____ А.В.Романов Дата «__» ____ 2020г.

Место для отиска печати (или подписи) лица, составившего описание местоположения грани объекта

ОПИСАНИЕ МЕСТОПОЛОЖЕНИЯ ГРАНИЦ

Зона сельскохозяйственного производства за границами населенных пунктов - СХ2

(наименование объекта, местоположение границ которого описано)
(далее - объект)

Раздел 1

Сведения об объекте		
№ п/п	Характеристики объекта	Описание характеристик
1	2	3
1	Местоположение объекта	Воронежская область, Новохопёрский муниципальный район, Новопокровское сельское поселение
2	Площадь объекта \pm величина погрешности определения площади ($P \pm \Delta P$)	398124 \pm 11042 м ²
3	Иные характеристики объекта	-

Раздел 2

Сведения о местоположении границ объекта					
1. Система координат: МСК - 36, зона 2					
2. Сведения о характерных точках границ объекта					
Обозначение характерных точек границ	Координаты, м		Метод определения координат характерной точки	Средняя квадратическая погрешность положения характерной точки (Mt), м	Описание обозначения точки на местности (при наличии)
	X	Y			
1	2	3	4	5	6
1	471835.30	2233883.35	Аналитический	0.10	-
2	471841.94	2233889.07	Картометрический	1.00	-
3	471790.51	2234058.04	Картометрический	1.00	-
4	471743.37	2234056.39	Картометрический	1.00	-
5	471717.86	2233936.73	Аналитический	0.10	-
6	471751.67	2233908.26	Аналитический	0.10	-
7	471801.49	2233894.03	Аналитический	0.10	-
1	471835.30	2233883.35	Аналитический	0.10	-
8	471357.52	2235286.90	Аналитический	0.50	-
9	471357.13	2235292.10	Картометрический	1.00	-
10	471358.69	2235303.49	Картометрический	1.00	-
11	471366.95	2235363.83	Картометрический	1.00	-
12	471368.55	2235381.93	Картометрический	1.00	-
13	471354.98	2235391.52	Картометрический	1.00	-
14	471348.89	2235395.80	Картометрический	1.00	-
15	471343.11	2235435.84	Картометрический	1.00	-
16	471194.42	2235476.93	Картометрический	1.00	-
17	471123.72	2235488.44	Картометрический	1.00	-
18	471137.05	2235614.99	Картометрический	1.00	-
19	471122.81	2235669.89	Картометрический	1.00	-
20	471090.28	2235714.62	Картометрический	5.00	-
21	471065.78	2235708.34	Аналитический	0.10	-
22	470939.44	2235290.36	Аналитический	0.10	-
23	470936.16	2235273.31	Картометрический	1.00	-
24	470938.80	2235272.50	Картометрический	1.00	-
25	470951.80	2235267.70	Картометрический	1.00	-
26	470993.20	2235250.20	Картометрический	1.00	-
27	471014.70	2235243.40	Картометрический	1.00	-
28	471123.54	2235271.97	Аналитический	0.10	-
29	471133.07	2235279.09	Аналитический	0.50	-
30	471134.58	2235283.52	Аналитический	0.50	-
31	471134.36	2235288.82	Аналитический	0.50	-
32	471147.48	2235296.91	Аналитический	0.50	-

1	2	3	4	5	6
33	471154.87	2235293.08	Аналитический	0.50	-
34	471162.69	2235289.68	Аналитический	0.50	-
35	471192.53	2235291.27	Аналитический	0.50	-
36	471308.04	2235292.98	Аналитический	0.50	-
37	471329.54	2235290.75	Аналитический	0.50	-
8	471357.52	2235286.90	Аналитический	0.50	-
38	470452.47	2234502.94	Аналитический	0.30	-
39	470465.68	2234528.72	Аналитический	0.30	-
40	470537.19	2234558.62	Картометрический	1.00	-
41	470600.00	2234628.83	Аналитический	0.30	-
42	470602.90	2234641.53	Аналитический	0.30	-
43	470576.74	2234673.62	Аналитический	0.30	-
44	470486.16	2234701.25	Аналитический	0.30	-
45	470496.38	2234739.24	Аналитический	0.30	-
46	470481.54	2234746.72	Аналитический	0.30	-
47	470421.62	2234724.91	Аналитический	0.30	-
48	470341.01	2234684.42	Аналитический	0.30	-
49	470279.95	2234593.42	Аналитический	0.30	-
38	470452.47	2234502.94	Аналитический	0.30	-
50	466792.80	2236917.86	Картометрический	1.00	-
51	466867.89	2236944.23	Картометрический	1.00	-
52	466889.14	2237002.49	Картометрический	1.00	-
53	466846.92	2237023.04	Картометрический	1.00	-
54	466806.42	2237038.29	Картометрический	1.00	-
55	466728.57	2237067.38	Картометрический	1.00	-
56	466745.92	2237120.23	Картометрический	1.00	-
57	466660.98	2237238.38	Картометрический	1.00	-
58	466583.27	2237158.78	Картометрический	1.00	-
59	466705.28	2237003.87	Картометрический	1.00	-
50	466792.80	2236917.86	Картометрический	1.00	-
60	462951.42	2239425.54	Аналитический	2.50	-
61	462943.68	2239611.00	Картометрический	5.00	-
62	462753.99	2239619.23	Картометрический	1.00	-
63	462756.24	2239561.59	Аналитический	2.50	-
64	462761.54	2239414.57	Картометрический	5.00	-
65	462779.07	2239414.32	Аналитический	2.50	-
60	462951.42	2239425.54	Аналитический	2.50	-
66	462892.59	2240040.58	Аналитический	0.10	-
67	462911.99	2240073.78	Аналитический	0.10	-
68	462890.31	2240086.44	Аналитический	0.10	-
69	462887.29	2240081.26	Аналитический	0.10	-
70	462886.25	2240081.87	Аналитический	0.10	-
71	462872.91	2240059.03	Аналитический	0.10	-
72	462873.95	2240058.42	Аналитический	0.10	-

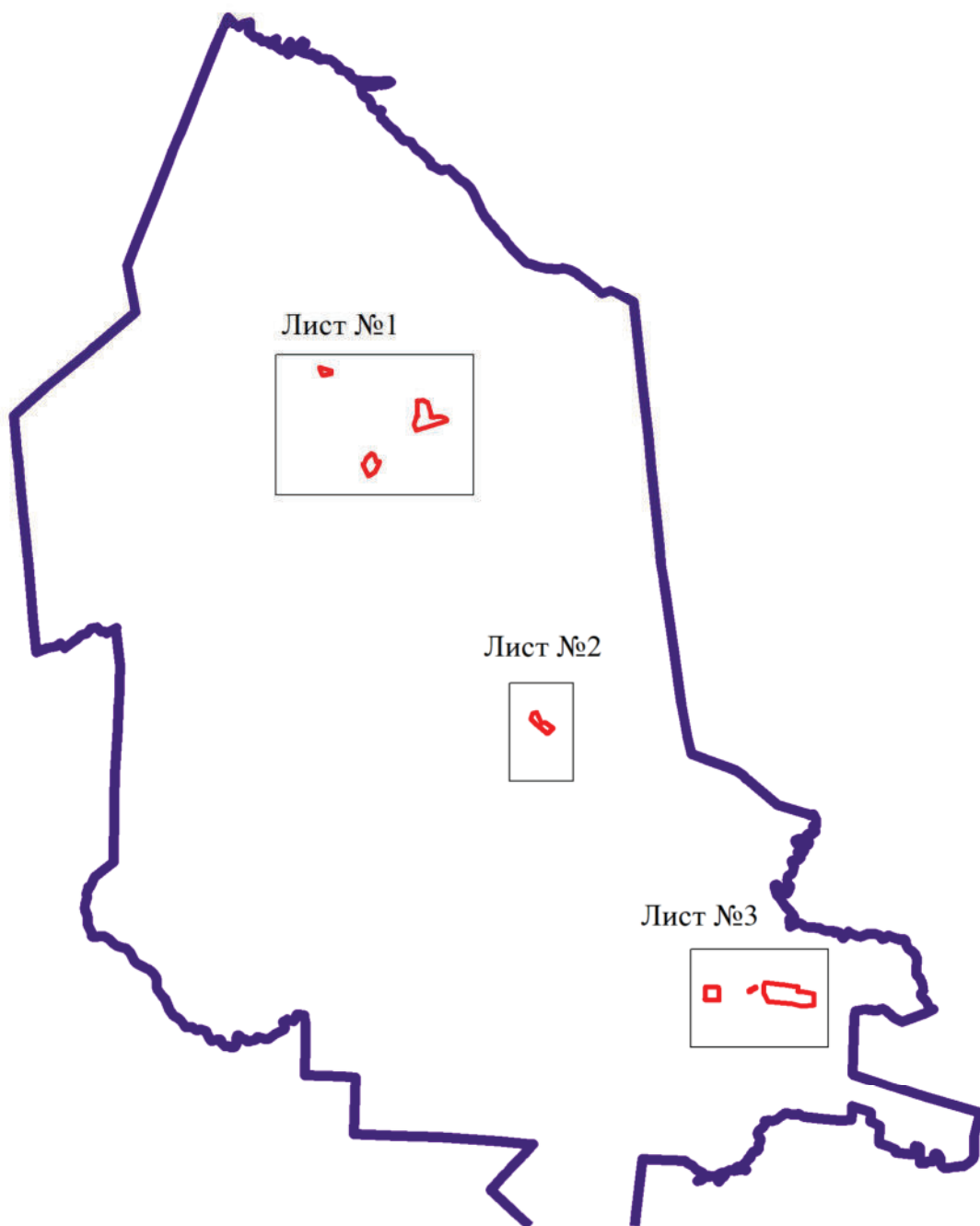
1	2	3	4	5	6
73	462870.92	2240053.24	Аналитический	0.10	-
66	462892.59	2240040.58	Аналитический	0.10	-
74	462928.31	2240100.96	Аналитический	0.10	-
75	462952.74	2240145.09	Аналитический	0.10	-
76	462934.85	2240155.00	Аналитический	0.10	-
77	462910.41	2240110.86	Аналитический	0.10	-
74	462928.31	2240100.96	Аналитический	0.10	-
78	462848.06	2240262.19	Картометрический	5.00	-
79	462978.21	2240258.70	Картометрический	5.00	-
80	463009.44	2240278.04	Аналитический	0.30	-
81	463003.54	2240343.86	Аналитический	0.30	-
82	462992.61	2240415.31	Аналитический	0.30	-
83	462984.23	2240481.67	Аналитический	0.30	-
84	462973.65	2240566.22	Аналитический	0.30	-
85	462961.26	2240672.66	Аналитический	0.30	-
86	462951.78	2240756.51	Аналитический	0.30	-
87	462885.44	2240749.21	Аналитический	0.30	-
88	462872.72	2240844.31	Аналитический	0.30	-
89	462857.73	2240943.14	Аналитический	0.30	-
90	462850.62	2240982.74	Картометрический	5.00	-
91	462687.69	2240979.20	Картометрический	5.00	-
92	462670.26	2240810.70	Картометрический	5.00	-
93	462700.47	2240679.38	Картометрический	5.00	-
94	462735.33	2240324.94	Картометрический	1.00	-
78	462848.06	2240262.19	Картометрический	5.00	-

3. Сведения о характерных точках части (частей) границы объекта

Обозначение характерных точек части границы	Координаты, м		Метод определения координат характерной точки	Средняя квадратическая погрешность положения характерной точки (Mt), м	Описание обозначения точки на местности (при наличии)
	X	Y			
1	2	3	4	5	6
Часть №					
-	-	-	-	-	-

План границ объекта

Схема расположения листов плана границ объекта



Используемые условные знаки и обозначения:



границы территориальной зоны

границы муниципального образования

Лист №1

область и номер листа плана границ объекта

Масштаб 1:100000

Заместитель руководителя БУВО «Нормативно-проектный центр»

Подпись _____ А.В.Ромашов Дата « ____ » _____ 2020г.

Место для оттиска печати (при наличии) лица, составившего описание местоположения границ объекта



Используемые условные знаки и обозначения:

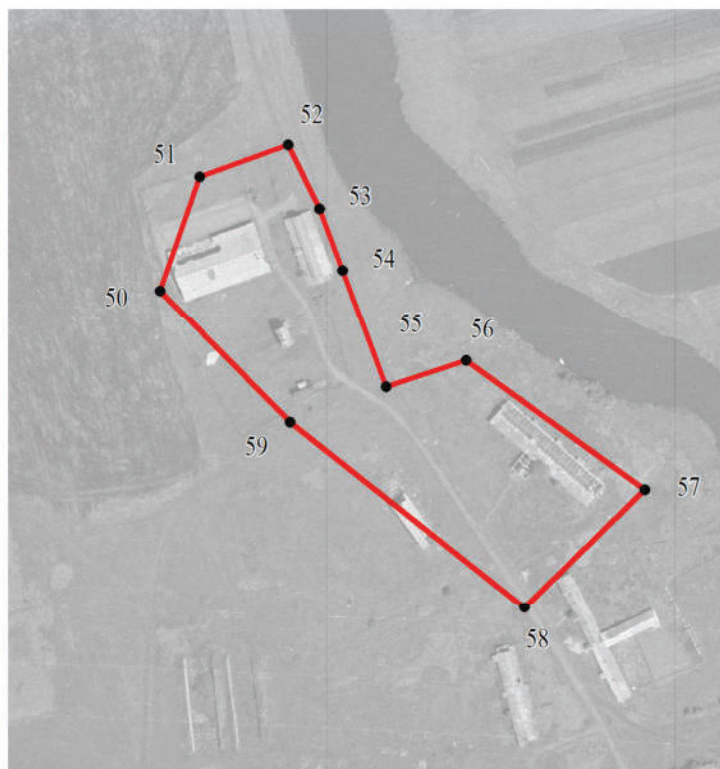
- границы территориальной зоны
- 1 характеристическая точка границ территориальной зоны

Заместитель руководителя БУВО «Нормативно-проектный центр»
Подпись _____ А. В. Ромашов Дата « ____ » _____ 2020г.
Место для отиска печати (при наличии) лица, составившего описание местоположения границ объекта

Масштаб 1:5000

План границ объекта

Лист №2



Используемые условные знаки и обозначения:



границы территориальной зоны



характерная точка границ территориальной зоны

Масштаб 1:5000

Заместитель руководителя БУВО «Нормативно-проектный центр»

Подпись _____ А.В.Ромашов Дата « ____ » _____ 2020г.

Место для оттиска печати (при наличии) лица, составившего описание местоположения границ объекта



Используемые условные знаки и обозначения:

— границы территориальной зоны

• 60 — характерная точка границ территориальной зоны

Заместитель руководителя БУВО «Нормативно-проектный центр»

Подпись _____ А.В.Ромашов Дата « ____ » _____ 2020г.

Масштаб 1:5000

Место для оттиска печати (при наличии) лица, составившего описание местоположения границ объекта

ОПИСАНИЕ МЕСТОПОЛОЖЕНИЯ ГРАНИЦ

Зона ритуальных объектов за границами населенных пунктов - СН1

(наименование объекта, местоположение границ которого описано)
(далее - объект)

Раздел 1

Сведения об объекте		
№ п/п	Характеристики объекта	Описание характеристик
1	2	3
1	Местоположение объекта	Воронежская область, Новохопёрский муниципальный район, Новопокровское сельское поселение
2	Площадь объекта \pm величина погрешности определения площади ($P \pm \Delta P$)	37112 \pm 3371 м ²
3	Иные характеристики объекта	-

Раздел 2

Сведения о местоположении границ объекта					
1. Система координат: МСК - 36, зона 2					
2. Сведения о характерных точках границ объекта					
Обозначение характерных точек границ	Координаты, м		Метод определения координат характерной точки	Средняя квадратическая погрешность положения характерной точки (Mt), м	Описание обозначения точки на местности (при наличии)
	X	Y			
1	2	3	4	5	6
1	472713.38	2231866.80	Картометрический	1.00	-
2	472639.15	2231887.27	Картометрический	1.00	-
3	472617.97	2231815.11	Картометрический	1.00	-
4	472692.56	2231794.39	Картометрический	1.00	-
1	472713.38	2231866.80	Картометрический	1.00	-
5	470103.86	2234725.86	Картометрический	1.00	-
6	470052.71	2234736.83	Картометрический	1.00	-
7	470045.33	2234736.21	Картометрический	1.00	-
8	470032.92	2234686.16	Картометрический	1.00	-
9	470081.50	2234682.36	Картометрический	1.00	-
10	470096.64	2234687.80	Картометрический	1.00	-
5	470103.86	2234725.86	Картометрический	1.00	-
11	466200.22	2232994.86	Картометрический	5.00	-
12	466163.87	2233031.49	Картометрический	5.00	-
13	466135.25	2233002.39	Картометрический	5.00	-
14	466172.68	2232972.21	Картометрический	5.00	-
11	466200.22	2232994.86	Картометрический	5.00	-
15	465142.47	2237615.15	Аналитический	0.25	-
16	465140.65	2237641.98	Аналитический	0.25	-
17	465138.99	2237666.48	Аналитический	0.25	-
18	465133.79	2237743.22	Аналитический	0.25	-
19	465046.21	2237684.97	Аналитический	0.25	-
20	465074.28	2237587.10	Аналитический	0.25	-
21	465099.69	2237597.55	Аналитический	0.25	-
15	465142.47	2237615.15	Аналитический	0.25	-
22	462826.78	2232248.04	Аналитический	2.50	-
23	462781.41	2232247.97	Аналитический	2.50	-
24	462781.98	2232239.27	Аналитический	2.50	-
25	462784.65	2232198.66	Аналитический	2.50	-
26	462785.88	2232179.79	Аналитический	2.50	-

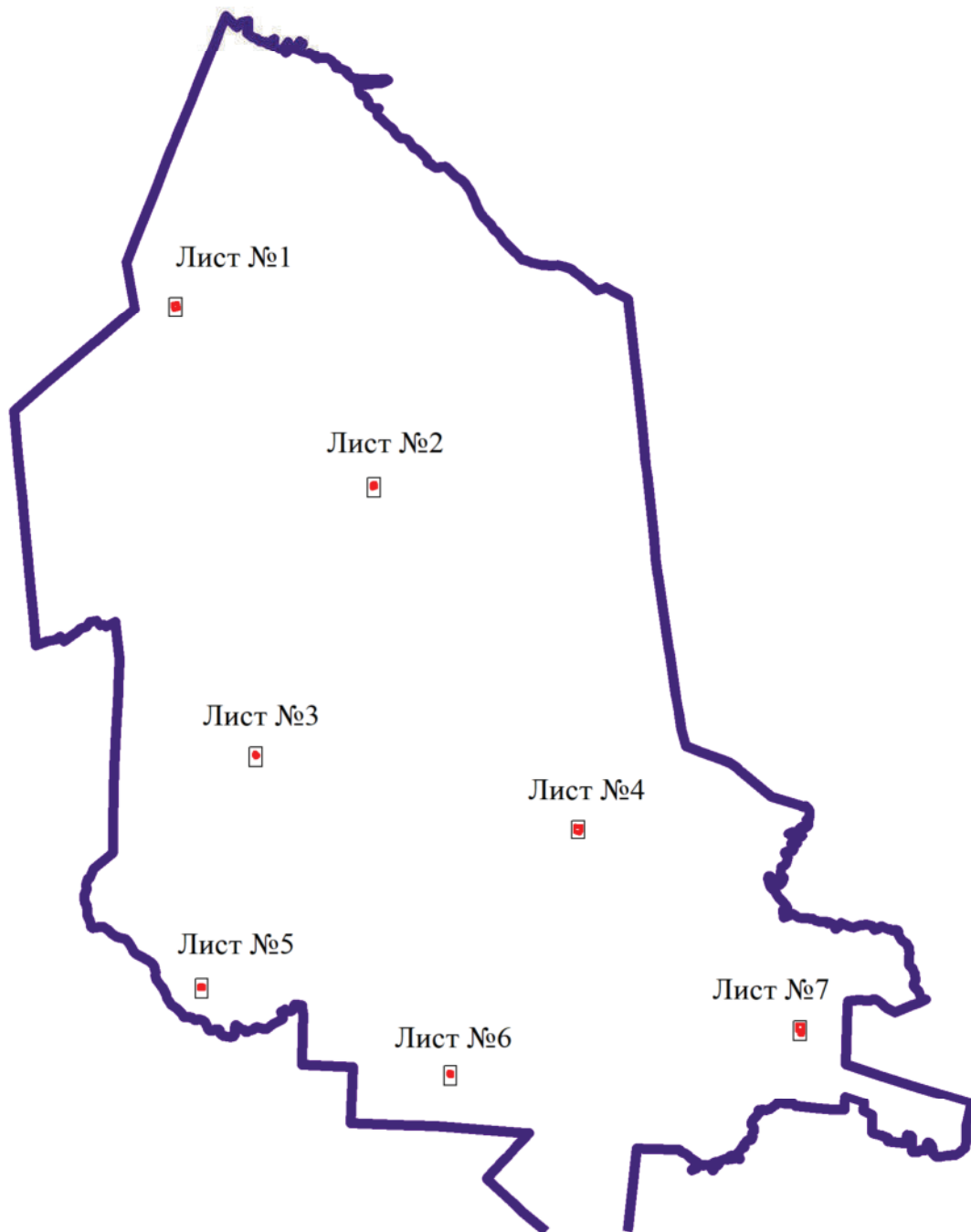
1	2	3	4	5	6
27	462822.63	2232182.18	Аналитический	2.50	-
22	462826.78	2232248.04	Аналитический	2.50	-
28	461587.28	2235795.84	Картометрический	1.00	-
29	461583.81	2235836.64	Картометрический	1.00	-
30	461528.10	2235835.01	Картометрический	1.00	-
31	461536.82	2235793.57	Картометрический	1.00	-
28	461587.28	2235795.84	Картометрический	1.00	-
32	462289.34	2240837.34	Аналитический	2.50	-
33	462265.77	2240934.86	Аналитический	2.50	-
34	462123.64	2240905.10	Аналитический	2.50	-
35	462130.54	2240866.08	Аналитический	2.50	-
36	462177.70	2240874.71	Аналитический	2.50	-
37	462192.29	2240816.08	Аналитический	2.50	-
32	462289.34	2240837.34	Аналитический	2.50	-

3. Сведения о характерных точках части (частей) границы объекта

Обозначение характерных точек части границы	Координаты, м		Метод определения координат характерной точки	Средняя квадратическая погрешность положения характерной точки (Mt), м	Описание обозначения точки на местности (при наличии)
	X	Y			
1	2	3	4	5	6
Часть №					
-	-	-	-	-	-

План границ объекта

Схема расположения листов плана границ объекта



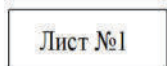
Используемые условные знаки и обозначения:



границы территориальной зоны



границы муниципального образования



область и номер листа плана границ объекта

Масштаб 1:100000

Заместитель руководителя БУВО «Нормативно-проектный центр»

Подпись _____ А.В.Ромашов Дата « ____ » _____ 2020г.

Место для оттиска печати (при наличии) лица, составившего описание местоположения границ объекта

План границ объекта

Лист №1



Масштаб 1:1000

Используемые условные знаки и обозначения:



границы территориальной зоны



характерная точка границ территориальной зоны


Заместитель руководителя БУВО «Нормативно-проектный центр»

Подпись _____ А.В.Ромашов Дата « ____ » _____ 2020г.

Место для оттиска печати (при наличии) лица, составившего описание местоположения границ объекта

План границ объекта

Лист №2




Масштаб 1:1000

Используемые условные знаки и обозначения:



границы территориальной зоны



характерная точка границ территориальной зоны


Заместитель руководителя БУВО «Нормативно-проектный центр»

Подпись _____ А.В.Ромашов Дата « ____ » _____ 2020г.

Место для оттиска печати (при наличии) лица, составившего описание местоположения границ объекта

План границ объекта

Лист №3

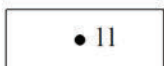


Масштаб 1:1000

Используемые условные знаки и обозначения:



границы территориальной зоны



характерная точка границ территориальной зоны


Заместитель руководителя БУВО «Нормативно-проектный центр»

Подпись _____ А.В.Ромашов Дата « ____ » _____ 2020г.

Место для оттиска печати (при наличии) лица, составившего описание местоположения границ объекта

План границ объекта

Лист №4




Масштаб 1:1000

Используемые условные знаки и обозначения:



границы территориальной зоны



• 15 характерная точка границ территориальной зоны

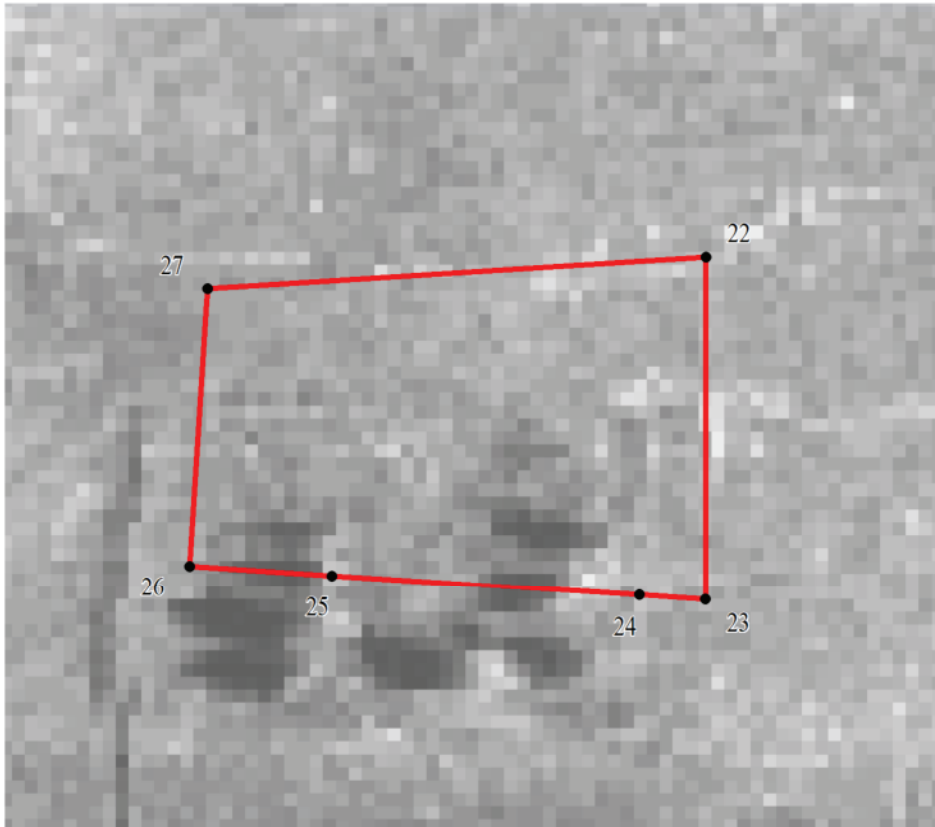
Заместитель руководителя БУВО «Нормативно-проектный центр»

Подпись _____ А.В.Ромашов Дата « ____ » _____ 2020г.

Место для оттиска печати (при наличии) лица, составившего описание местоположения границ объекта

План границ объекта

Лист №5



Масштаб 1:1000

Используемые условные знаки и обозначения:



границы территориальной зоны



характерная точка границ территориальной зоны

Заместитель руководителя БУВО «Нормативно-проектный центр»

Подпись _____ А.В.Ромашов Дата « ____ » _____ 2020г.

Место для оттиска печати (при наличии) лица, составившего описание местоположения границ объекта

План границ объекта

Лист №6



Масштаб 1:1000

Используемые условные знаки и обозначения:



границы территориальной зоны



характерная точка границ территориальной зоны

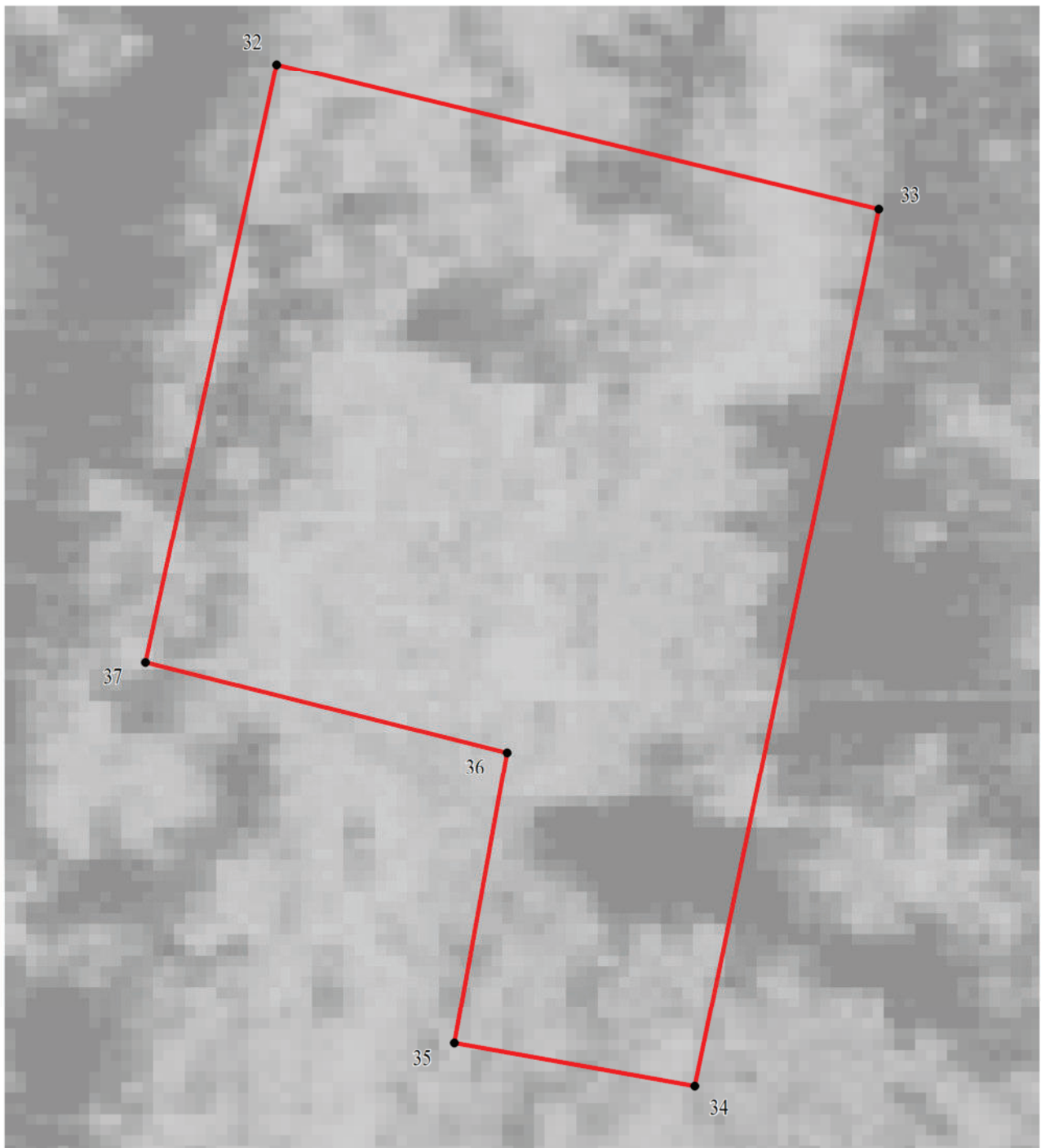
Заместитель руководителя БУВО «Нормативно-проектный центр»

Подпись _____ А.В.Ромашов Дата « ____ » _____ 2020г.

Место для оттиска печати (при наличии) лица, составившего описание местоположения границ объекта

План границ объекта

Лист №7




Масштаб 1:1000

Используемые условные знаки и обозначения:



границы территориальной зоны



характерная точка границ территориальной зоны

Заместитель руководителя БУВО «Нормативно-проектный центр»

Подпись _____ А.В.Ромашов Дата « ____ » _____ 2020г.

Место для оттиска печати (при наличии) лица, составившего описание местоположения границ объекта

ОПИСАНИЕ МЕСТОПОЛОЖЕНИЯ ГРАНИЦ

Зона обработки, утилизации, обезвреживания, размещения твердых коммунальных отходов за границами населенных пунктов - СН2

(наименование объекта, местоположение границ которого описано)
(далее - объект)

Раздел 1

Сведения об объекте		
№ п/п	Характеристики объекта	Описание характеристик
1	2	3
1	Местоположение объекта	Воронежская область, Новохопёрский муниципальный район, Новопокровское сельское поселение
2	Площадь объекта \pm величина погрешности определения площади ($P \pm \Delta P$)	749 \pm 96 м ²
3	Иные характеристики объекта	-

Раздел 2

Сведения о местоположении границ объекта					
1. Система координат: МСК - 36, зона 2					
2. Сведения о характерных точках границ объекта					
Обозначение характерных точек границ	Координаты, м		Метод определения координат характерной точки	Средняя квадратическая погрешность положения характерной точки (Mt), м	Описание обозначения точки на местности (при наличии)
	X	Y			
1	2	3	4	5	6
1	470334.44	2234512.96	Картометрический	1.00	-
2	470342.97	2234524.57	Картометрический	1.00	-
3	470324.97	2234553.33	Картометрический	1.00	-
4	470300.96	2234545.44	Картометрический	1.00	-
1	470334.44	2234512.96	Картометрический	1.00	-
3. Сведения о характерных точках части (частей) границы объекта					
Обозначение характерных точек части границы	Координаты, м		Метод определения координат характерной точки	Средняя квадратическая погрешность положения характерной точки (Mt), м	Описание обозначения точки на местности (при наличии)
	X	Y			
1	2	3	4	5	6
Часть №					
-	-	-	-	-	-

План границ объекта



Масштаб 1:1000

Используемые условные знаки и обозначения:



границы территориальной зоны



характерная точка границ территориальной зоны

Заместитель руководителя БУВО «Нормативно-проектный центр»

Подпись _____ А.В.Ромашов Дата « ____ » _____ 2020г.

Место для оттиска печати (при наличии) лица, составившего описание местоположения границ объекта