

Приложение № 1
к правилам землепользования и застройки
Новопокровского сельского поселения
Новохопёрского муниципального района
Воронежской области

СВЕДЕНИЯ О ГРАНИЦАХ ТЕРРИТОРИАЛЬНЫХ ЗОН,
СОДЕРЖАЩИЕ ГРАФИЧЕСКОЕ ОПИСАНИЕ МЕСТОПОЛОЖЕНИЯ
ГРАНИЦ ТЕРРИТОРИАЛЬНЫХ ЗОН, ПЕРЕЧЕНЬ КООРДИНАТ
ХАРАКТЕРНЫХ ТОЧЕК ГРАНИЦ ТЕРРИТОРИАЛЬНЫХ ЗОН
ПОСЁЛКА НОВОПОКРОВСКИЙ

ОПИСАНИЕ МЕСТОПОЛОЖЕНИЯ ГРАНИЦ

Зона застройки индивидуальными жилыми домами посёлка Новопокровский - Ж1/1

(наименование объекта, местоположение границ которого описано)
(далее - объект)

Раздел 1

Сведения об объекте		
№ п/п	Характеристики объекта	Описание характеристик
1	2	3
1	Местоположение объекта	Воронежская область, Новохопёрский муниципальный район, Новопокровское сельское поселение, посёлок Новопокровский
2	Площадь объекта \pm величина погрешности определения площади ($P \pm \Delta P$)	1785620 \pm 4677 м ²
3	Иные характеристики объекта	-

Раздел 2

Сведения о местоположении границ объекта					
1. Система координат: МСК - 36, зона 2					
2. Сведения о характерных точках границ объекта					
Обозначение характерных точек границ	Координаты, м		Метод определения координат характерной точки	Средняя квадратическая погрешность положения характерной точки (Mt), м	Описание обозначения точки на местности (при наличии)
	X	Y			
1	2	3	4	5	6
1	467967.45	2237031.69	Аналитический	0.30	-
2	467963.45	2237047.26	Картометрический	1.00	-
3	467979.10	2237147.60	Картометрический	1.00	-
4	468095.29	2237886.50	Картометрический	1.00	-
5	468147.89	2238216.00	Картометрический	1.00	-
6	468147.90	2238222.12	Аналитический	0.30	-
7	468125.91	2238226.63	Аналитический	0.30	-
8	467980.40	2238252.81	Аналитический	0.30	-
9	467975.09	2238249.93	Аналитический	0.30	-
10	467973.10	2238238.90	Картометрический	1.00	-
11	467961.26	2238215.32	Аналитический	0.30	-
12	467765.59	2237070.10	Аналитический	0.30	-
1	467967.45	2237031.69	Аналитический	0.30	-
13	467557.51	2238327.91	Аналитический	0.30	-
14	467530.51	2238333.91	Аналитический	0.30	-
15	467494.70	2238338.72	Аналитический	0.30	-
16	467396.61	2238356.33	Аналитический	0.30	-
17	467385.29	2238357.75	Аналитический	0.30	-
18	467377.40	2238352.33	Аналитический	0.30	-
19	467364.99	2238338.30	Картометрический	1.00	-
20	467311.95	2238155.64	Картометрический	1.00	-
21	467288.08	2238114.91	Картометрический	1.00	-
22	467255.71	2238002.19	Картометрический	1.00	-
23	467228.67	2237930.98	Картометрический	1.00	-
24	467215.21	2237871.70	Картометрический	1.00	-
25	467173.55	2237739.08	Картометрический	1.00	-
26	467130.61	2237627.34	Картометрический	1.00	-
27	467081.31	2237641.80	Картометрический	1.00	-
28	466992.78	2237674.87	Картометрический	1.00	-
29	466896.09	2237703.31	Картометрический	1.00	-
30	466840.11	2237715.51	Картометрический	1.00	-
31	466842.69	2237723.48	Картометрический	1.00	-
32	466852.03	2237750.89	Картометрический	1.00	-

1	2	3	4	5	6
33	466857.50	2237765.66	Картометрический	1.00	-
34	466851.97	2237767.46	Картометрический	1.00	-
35	466856.85	2237782.32	Картометрический	1.00	-
36	466861.61	2237800.30	Картометрический	1.00	-
37	466864.49	2237810.38	Картометрический	1.00	-
38	466840.64	2237818.26	Картометрический	1.00	-
39	466868.98	2237909.00	Картометрический	1.00	-
40	466815.87	2237925.19	Картометрический	1.00	-
41	466820.16	2237941.63	Картометрический	1.00	-
42	466773.01	2237955.96	Картометрический	1.00	-
43	466781.46	2237981.00	Картометрический	1.00	-
44	466758.80	2237989.34	Картометрический	1.00	-
45	466777.26	2238031.39	Картометрический	1.00	-
46	467009.64	2237962.53	Картометрический	1.00	-
47	467032.97	2238046.28	Картометрический	1.00	-
48	467029.08	2238078.36	Картометрический	1.00	-
49	467080.75	2238268.06	Картометрический	1.00	-
50	467085.46	2238364.89	Картометрический	1.00	-
51	467092.78	2238394.87	Картометрический	1.00	-
52	467104.21	2238401.13	Аналитический	0.30	-
53	467080.90	2238409.21	Аналитический	0.30	-
54	467050.21	2238414.22	Аналитический	0.30	-
55	467002.60	2238422.30	Аналитический	0.10	-
56	466898.00	2238441.72	Аналитический	0.30	-
57	466784.10	2238459.33	Аналитический	0.30	-
58	466658.90	2238480.30	Аналитический	0.10	-
59	466559.40	2238497.60	Аналитический	0.10	-
60	466499.80	2238506.80	Аналитический	0.10	-
61	466386.71	2238526.50	Аналитический	0.30	-
62	466385.38	2238516.61	Картометрический	1.00	-
63	466378.42	2238464.49	Картометрический	1.00	-
64	466417.95	2238303.98	Картометрический	1.00	-
65	466399.80	2237839.00	Картометрический	1.00	-
66	466404.52	2237837.22	Картометрический	1.00	-
67	466588.64	2237777.22	Картометрический	1.00	-
68	466632.02	2237754.58	Аналитический	0.10	-
69	466641.57	2237773.46	Аналитический	0.10	-
70	466657.46	2237763.85	Аналитический	0.10	-
71	466657.02	2237762.14	Аналитический	0.10	-
72	466657.24	2237760.79	Аналитический	0.10	-
73	466661.04	2237753.61	Аналитический	0.10	-
74	466655.07	2237741.82	Аналитический	0.10	-
75	466674.75	2237740.24	Картометрический	1.00	-
76	466697.57	2237733.00	Картометрический	1.00	-
77	466674.95	2237658.78	Картометрический	1.00	-
78	466647.67	2237667.88	Картометрический	1.00	-
79	466623.97	2237630.72	Картометрический	1.00	-
80	466621.65	2237618.82	Картометрический	1.00	-

1	2	3	4	5	6
81	466659.32	2237605.43	Картометрический	1.00	-
82	466637.96	2237534.22	Картометрический	1.00	-
83	466613.37	2237541.51	Картометрический	1.00	-
84	466601.69	2237474.60	Картометрический	1.00	-
85	466635.99	2237432.38	Картометрический	1.00	-
86	466680.68	2237362.14	Картометрический	1.00	-
87	466721.95	2237319.23	Картометрический	1.00	-
88	466751.90	2237301.28	Картометрический	1.00	-
89	466773.38	2237282.62	Картометрический	1.00	-
90	466790.72	2237265.82	Картометрический	1.00	-
91	466789.61	2237243.80	Картометрический	1.00	-
92	466799.00	2237217.60	Картометрический	1.00	-
93	466824.30	2237177.97	Картометрический	1.00	-
94	466920.46	2237129.07	Картометрический	1.00	-
95	466942.62	2237122.88	Картометрический	1.00	-
96	467061.99	2237090.59	Картометрический	1.00	-
97	467113.82	2237086.74	Картометрический	1.00	-
98	467184.93	2237090.49	Картометрический	1.00	-
99	467197.75	2237138.21	Картометрический	1.00	-
100	467227.87	2237132.35	Картометрический	1.00	-
101	467242.48	2237182.25	Картометрический	1.00	-
102	467250.60	2237192.79	Картометрический	1.00	-
103	467241.98	2237197.14	Картометрический	1.00	-
104	467274.91	2237331.45	Картометрический	1.00	-
105	467407.23	2237292.21	Картометрический	1.00	-
106	467414.42	2237349.40	Аналитический	0.30	-
107	467407.66	2237419.48	Аналитический	0.30	-
108	467373.25	2237588.99	Аналитический	0.30	-
109	467361.02	2237594.97	Картометрический	1.00	-
110	467374.50	2237673.28	Картометрический	1.00	-
111	467386.31	2237671.91	Аналитический	0.30	-
112	467396.26	2237785.34	Картометрический	1.00	-
113	467413.10	2237855.64	Картометрический	1.00	-
13	467557.51	2238327.91	Аналитический	0.30	-
114	466165.54	2237388.46	Картометрический	1.00	-
115	466230.28	2237594.65	Аналитический	0.10	-
116	466188.88	2237607.45	Аналитический	0.10	-
117	466117.83	2237626.41	Аналитический	0.10	-
118	466113.94	2237627.46	Аналитический	0.10	-
119	466047.51	2237645.37	Аналитический	0.10	-
120	465946.16	2237673.20	Аналитический	0.10	-
121	465858.60	2237696.35	Аналитический	0.10	-
122	465765.36	2237721.08	Аналитический	0.10	-
123	465720.14	2237733.41	Картометрический	1.00	-
124	465718.64	2237731.18	Картометрический	1.00	-
125	465699.32	2237699.64	Картометрический	1.00	-
126	465667.98	2237575.06	Картометрический	1.00	-

1	2	3	4	5	6
127	465658.39	2237536.73	Картометрический	1.00	-
128	465681.77	2237528.56	Картометрический	1.00	-
129	465852.12	2237476.44	Картометрический	1.00	-
130	465879.42	2237469.17	Картометрический	1.00	-
131	465900.08	2237463.57	Картометрический	1.00	-
132	466003.56	2237432.24	Картометрический	1.00	-
114	466165.54	2237388.46	Картометрический	1.00	-
133	466236.84	2237613.76	Аналитический	0.10	-
134	466288.25	2237815.16	Картометрический	1.00	-
135	466278.70	2237830.36	Картометрический	1.00	-
136	466263.49	2237836.10	Картометрический	1.00	-
137	466239.99	2237840.52	Картометрический	1.00	-
138	466074.38	2237889.43	Картометрический	1.00	-
139	465948.52	2237927.49	Картометрический	1.00	-
140	465887.70	2237942.04	Картометрический	1.00	-
141	465866.86	2237947.42	Картометрический	1.00	-
142	465773.94	2237970.78	Картометрический	1.00	-
143	465758.40	2237976.54	Картометрический	1.00	-
144	465786.08	2238055.26	Картометрический	1.00	-
145	465848.66	2238292.09	Картометрический	1.00	-
146	465862.38	2238372.51	Картометрический	1.00	-
147	465694.66	2238413.49	Картометрический	1.00	-
148	465656.69	2238405.95	Картометрический	1.00	-
149	465624.69	2238375.25	Картометрический	1.00	-
150	465567.01	2238378.57	Картометрический	1.00	-
151	465483.85	2238384.00	Картометрический	1.00	-
152	465455.79	2238383.19	Картометрический	1.00	-
153	465443.44	2238322.00	Картометрический	1.00	-
154	465440.40	2238291.00	Картометрический	1.00	-
155	465488.00	2238280.20	Картометрический	1.00	-
156	465496.16	2238269.26	Картометрический	1.00	-
157	465495.10	2238250.51	Картометрический	1.00	-
158	465450.74	2238139.77	Картометрический	1.00	-
159	465417.60	2238044.00	Картометрический	1.00	-
160	465391.20	2237949.70	Картометрический	1.00	-
161	465381.10	2237932.80	Картометрический	1.00	-
162	465358.40	2237924.90	Картометрический	1.00	-
163	465312.50	2237880.44	Картометрический	1.00	-
164	465306.24	2237860.22	Аналитический	0.10	-
165	465355.93	2237846.52	Аналитический	0.10	-
166	465444.23	2237823.02	Аналитический	0.10	-
167	465484.38	2237812.20	Аналитический	0.10	-
168	465486.43	2237812.98	Аналитический	0.10	-
169	465488.03	2237814.59	Аналитический	0.10	-
170	465490.89	2237820.57	Аналитический	0.10	-
171	465505.70	2237817.28	Аналитический	0.10	-
172	465505.99	2237810.79	Аналитический	0.10	-

1	2	3	4	5	6
173	465506.73	2237808.19	Аналитический	0.10	-
174	465508.32	2237806.86	Аналитический	0.10	-
175	465617.45	2237779.43	Аналитический	0.10	-
176	465671.97	2237765.72	Аналитический	0.10	-
177	465770.39	2237740.00	Аналитический	0.10	-
178	465864.02	2237715.17	Аналитический	0.10	-
179	465952.00	2237691.60	Аналитический	0.10	-
180	466099.05	2237652.04	Аналитический	0.10	-
181	466150.86	2237638.08	Аналитический	0.10	-
182	466196.91	2237625.63	Аналитический	0.10	-
183	466228.91	2237616.64	Аналитический	0.10	-
133	466236.84	2237613.76	Аналитический	0.10	-
184	465470.35	2237218.37	Картометрический	1.00	-
185	465514.40	2237343.70	Картометрический	1.00	-
186	465570.00	2237564.90	Картометрический	1.00	-
187	465590.84	2237558.10	Картометрический	1.00	-
188	465616.11	2237651.78	Картометрический	1.00	-
189	465628.36	2237697.81	Картометрический	1.00	-
190	465643.72	2237754.48	Аналитический	0.10	-
191	465572.79	2237770.62	Аналитический	0.10	-
192	465499.72	2237788.27	Аналитический	0.10	-
193	465498.35	2237788.10	Аналитический	0.10	-
194	465497.29	2237787.39	Аналитический	0.10	-
195	465493.75	2237781.77	Аналитический	0.10	-
196	465480.71	2237786.69	Аналитический	0.10	-
197	465480.99	2237790.86	Аналитический	0.10	-
198	465479.14	2237794.19	Аналитический	0.10	-
199	465439.13	2237805.24	Аналитический	0.10	-
200	465351.06	2237827.17	Аналитический	0.10	-
201	465305.69	2237838.03	Аналитический	0.10	-
202	465297.98	2237833.59	Аналитический	0.10	-
203	465276.32	2237763.76	Картометрический	1.00	-
204	465242.38	2237636.09	Картометрический	1.00	-
205	465194.00	2237417.10	Картометрический	1.00	-
206	465169.51	2237297.05	Картометрический	1.00	-
207	465223.13	2237285.36	Аналитический	0.30	-
208	465265.65	2237272.36	Аналитический	0.30	-
209	465345.29	2237250.01	Аналитический	0.30	-
210	465419.88	2237231.95	Аналитический	0.30	-
184	465470.35	2237218.37	Картометрический	1.00	-

3. Сведения о характерных точках части (частей) границы объекта					
Обозначение характерных точек части границы	Координаты, м		Метод определения координат характерной точки	Средняя квадратическая погрешность положения характерной точки (Mt), м	Описание обозначения точки на местности (при наличии)
	X	Y			
1	2	3	4	5	6
Часть №					
-	-	-	-	-	-



Используемые условные знаки и обозначения:

- границы территориальной зоны
- границы муниципального образования
- 1 характеристическая точка границ территориальной зоны

Масштаб 1:5000

Заместитель руководителя БУНО «Нормативно-проектный центр»
Подпись: *А.В. Романов* Дата « 01 » декабря 2020 г.
Место для оттиска печати (или иного) знака, составляющего описание местоположения границ объекта



ОПИСАНИЕ МЕСТОПОЛОЖЕНИЯ ГРАНИЦ

Общественно-деловая зона посёлка Новопокровский - ОД/1

(наименование объекта, местоположение границ которого описано)
(далее - объект)

Раздел 1

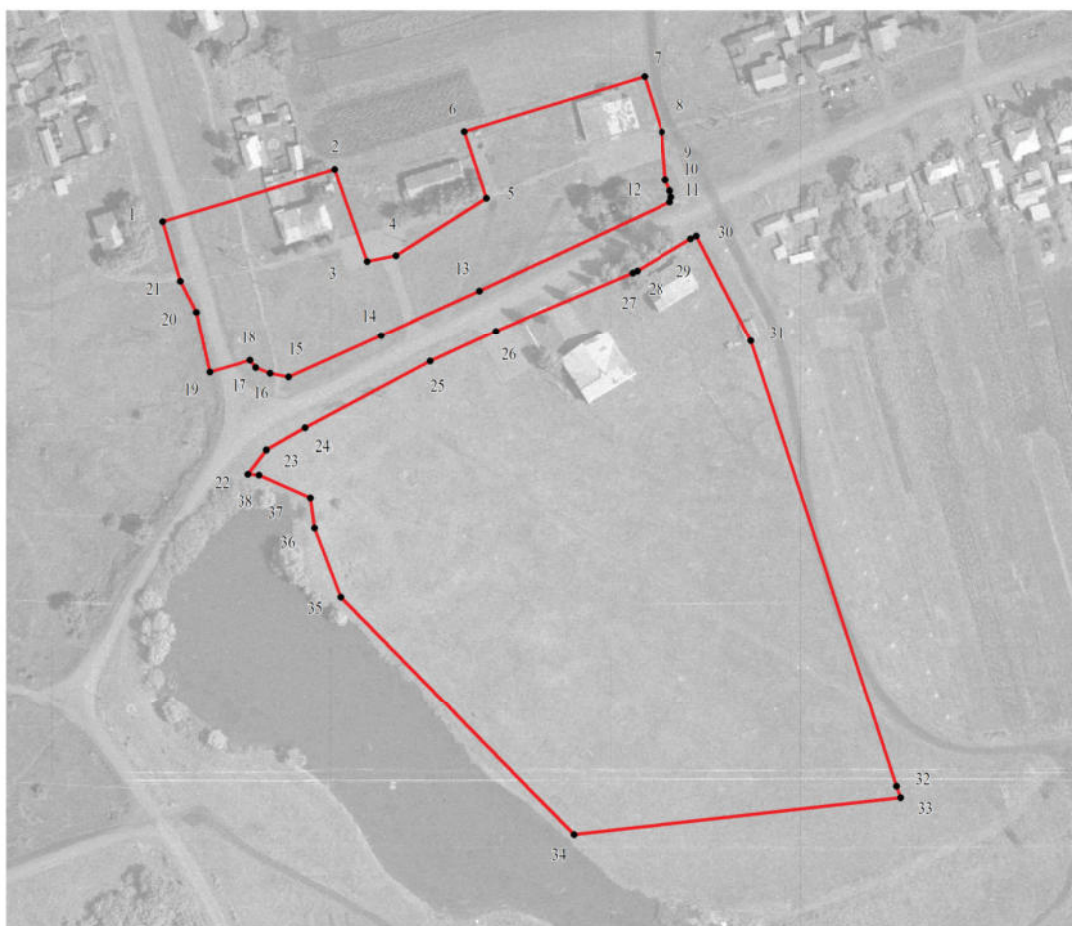
Сведения об объекте		
№ п/п	Характеристики объекта	Описание характеристик
1	2	3
1	Местоположение объекта	Воронежская область, Новохопёрский муниципальный район, Новопокровское сельское поселение, посёлок Новопокровский
2	Площадь объекта \pm величина погрешности определения площади ($P \pm \Delta P$)	49673 \pm 780 м ²
3	Иные характеристики объекта	-

Раздел 2

Сведения о местоположении границ объекта					
1. Система координат: МСК - 36, зона 2					
2. Сведения о характерных точках границ объекта					
Обозначение характерных точек границ	Координаты, м		Метод определения координат характерной точки	Средняя квадратическая погрешность положения характерной точки (Mt), м	Описание обозначения точки на местности (при наличии)
	X	Y			
1	2	3	4	5	6
1	466637.96	2237534.22	Картометрический	1.00	-
2	466659.32	2237605.43	Картометрический	1.00	-
3	466621.65	2237618.82	Картометрический	1.00	-
4	466623.97	2237630.72	Картометрический	1.00	-
5	466647.67	2237667.88	Аналитический	0.10	-
6	466674.95	2237658.78	Аналитический	0.10	-
7	466697.57	2237733.00	Аналитический	0.10	-
8	466674.75	2237740.24	Аналитический	0.10	-
9	466655.07	2237741.82	Аналитический	0.10	-
10	466650.66	2237743.57	Аналитический	0.10	-
11	466648.11	2237744.05	Аналитический	0.10	-
12	466646.19	2237743.68	Аналитический	0.10	-
13	466609.32	2237664.96	Аналитический	0.10	-
14	466590.94	2237624.54	Аналитический	0.10	-
15	466573.62	2237586.45	Аналитический	0.10	-
16	466575.21	2237578.80	Аналитический	0.10	-
17	466577.59	2237572.85	Аналитический	0.10	-
18	466580.60	2237570.61	Аналитический	0.10	-
19	466575.69	2237553.59	Аналитический	0.10	-
20	466600.56	2237548.03	Картометрический	1.00	-
21	466613.37	2237541.51	Картометрический	1.00	-
1	466637.96	2237534.22	Картометрический	1.00	-
22	466533.51	2237569.79	Аналитический	0.10	-
23	466543.47	2237577.29	Аналитический	0.10	-
24	466552.64	2237593.19	Аналитический	0.10	-
25	466580.23	2237644.78	Аналитический	0.10	-
26	466592.71	2237671.81	Аналитический	0.10	-
27	466616.87	2237728.00	Аналитический	0.10	-
28	466617.68	2237729.89	Аналитический	0.10	-
29	466630.89	2237752.32	Аналитический	0.10	-
30	466632.03	2237754.57	Аналитический	0.10	-
31	466588.64	2237777.22	Аналитический	0.10	-
32	466404.52	2237837.22	Картометрический	1.00	-



1	2	3	4	5	6
33	466399.80	2237839.00	Картометрический	1.00	-
34	466384.46	2237703.85	Картометрический	1.00	-
35	466482.84	2237607.97	Картометрический	1.00	-
36	466511.29	2237597.11	Картометрический	1.00	-
37	466523.67	2237595.37	Картометрический	1.00	-
38	466533.23	2237574.31	Картометрический	1.00	-
22	466533.51	2237569.79	Аналитический	0.10	-
3. Сведения о характерных точках части (частей) границы объекта					
Обозначение характерных точек части границы	Координаты, м		Метод определения координат характерной точки	Средняя квадратическая погрешность положения характерной точки (Mt), м	Описание обозначения точки на местности (при наличии)
	X	Y			
1	2	3	4	5	6
Часть №					
-	-	-	-	-	-

План границ объекта




Масштаб 1:2000

Используемые условные знаки и обозначения:

- | | |
|---|---|
|  | границы территориальной зоны |
|  | характерная точка границ территориальной зоны |

Заместитель руководителя БУВО «Нормативно-проектный центр»

Подпись  А.В. Ромашов Дата « 01 » декабря 2020 г.

Место для оттиска печати (при наличии) лица, составившего описание местоположения границ объекта



ОПИСАНИЕ МЕСТОПОЛОЖЕНИЯ ГРАНИЦ

Зона улиц, дорог, инженерной и транспортной инфраструктуры
посёлка Новопокровский - ИТ1/1

(наименование объекта, местоположение границ которого описано)
(далее - объект)

Раздел 1

Сведения об объекте		
№ п/п	Характеристики объекта	Описание характеристик
1	2	3
1	Местоположение объекта	Воронежская область, Новохопёрский муниципальный район, Новопокровское сельское поселение, посёлок Новопокровский
2	Площадь объекта \pm величина погрешности определения площади ($P \pm \Delta P$)	28438 \pm 590 м ²
3	Иные характеристики объекта	-

Раздел 2

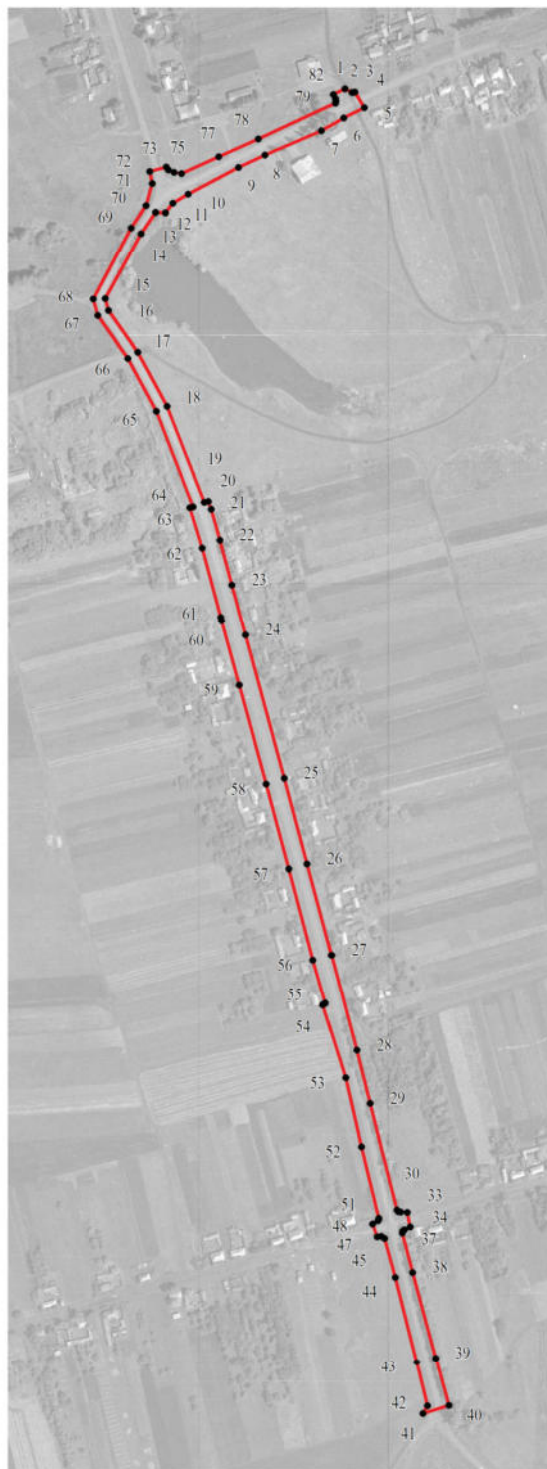
Сведения о местоположении границ объекта					
1. Система координат: МСК - 36, зона 2					
2. Сведения о характерных точках границ объекта					
Обозначение характерных точек границ	Координаты, м		Метод определения координат характерной точки	Средняя квадратическая погрешность положения характерной точки (Mt), м	Описание обозначения точки на местности (при наличии)
	X	Y			
1	2	3	4	5	6
1	466661.04	2237753.61	Аналитический	0.10	-
2	466657.24	2237760.79	Аналитический	0.10	-
3	466657.02	2237762.14	Аналитический	0.10	-
4	466657.46	2237763.85	Аналитический	0.10	-
5	466641.57	2237773.46	Аналитический	0.10	-
6	466630.89	2237752.32	Аналитический	0.10	-
7	466617.68	2237729.89	Аналитический	0.10	-
8	466592.71	2237671.81	Аналитический	0.10	-
9	466580.23	2237644.78	Аналитический	0.10	-
10	466552.64	2237593.19	Аналитический	0.10	-
11	466543.47	2237577.29	Аналитический	0.10	-
12	466533.51	2237569.79	Аналитический	0.10	-
13	466534.13	2237559.76	Аналитический	0.10	-
14	466511.75	2237544.91	Аналитический	0.10	-
15	466444.78	2237507.96	Аналитический	0.10	-
16	466432.52	2237511.20	Аналитический	0.10	-
17	466389.46	2237541.61	Аналитический	0.10	-
18	466334.29	2237571.50	Аналитический	0.10	-
19	466235.77	2237609.55	Аналитический	0.10	-
20	466236.84	2237613.76	Аналитический	0.10	-
21	466228.91	2237616.64	Аналитический	0.10	-
22	466196.91	2237625.63	Аналитический	0.10	-
23	466150.86	2237638.08	Аналитический	0.10	-
24	466099.05	2237652.04	Аналитический	0.10	-
25	465952.00	2237691.60	Аналитический	0.10	-
26	465864.02	2237715.17	Аналитический	0.10	-
27	465770.39	2237740.00	Аналитический	0.10	-
28	465671.97	2237765.72	Аналитический	0.10	-
29	465617.45	2237779.43	Аналитический	0.10	-
30	465508.32	2237806.86	Аналитический	0.10	-
31	465506.73	2237808.19	Аналитический	0.10	-
32	465505.99	2237810.79	Аналитический	0.10	-
33	465505.70	2237817.28	Аналитический	0.10	-
34	465490.89	2237820.57	Аналитический	0.10	-

1	2	3	4	5	6
35	465488.03	2237814.59	Аналитический	0.10	-
36	465486.43	2237812.98	Аналитический	0.10	-
37	465484.38	2237812.20	Аналитический	0.10	-
38	465444.23	2237823.02	Аналитический	0.10	-
39	465355.93	2237846.52	Аналитический	0.10	-
40	465306.24	2237860.22	Аналитический	0.10	-
41	465297.98	2237833.59	Аналитический	0.10	-
42	465305.69	2237838.03	Аналитический	0.10	-
43	465351.06	2237827.17	Аналитический	0.10	-
44	465439.13	2237805.24	Аналитический	0.10	-
45	465479.14	2237794.19	Аналитический	0.10	-
46	465480.99	2237790.86	Аналитический	0.10	-
47	465480.71	2237786.69	Аналитический	0.10	-
48	465493.75	2237781.77	Аналитический	0.10	-
49	465497.29	2237787.39	Аналитический	0.10	-
50	465498.35	2237788.10	Аналитический	0.10	-
51	465499.72	2237788.27	Аналитический	0.10	-
52	465572.79	2237770.62	Аналитический	0.10	-
53	465643.72	2237754.48	Аналитический	0.10	-
54	465718.64	2237731.18	Аналитический	0.10	-
55	465720.14	2237733.41	Картометрический	1.00	-
56	465765.36	2237721.08	Аналитический	0.10	-
57	465858.60	2237696.35	Аналитический	0.10	-
58	465946.16	2237673.20	Аналитический	0.10	-
59	466047.51	2237645.37	Аналитический	0.10	-
60	466113.94	2237627.46	Аналитический	0.10	-
61	466117.83	2237626.41	Аналитический	0.10	-
62	466188.88	2237607.45	Аналитический	0.10	-
63	466230.28	2237594.65	Аналитический	0.10	-
64	466231.45	2237598.35	Аналитический	0.10	-
65	466329.26	2237560.59	Аналитический	0.10	-
66	466383.12	2237531.41	Аналитический	0.10	-
67	466427.41	2237500.24	Аналитический	0.10	-
68	466444.05	2237495.75	Аналитический	0.10	-
69	466517.97	2237534.64	Аналитический	0.10	-
70	466540.76	2237549.76	Аналитический	0.10	-
71	466563.63	2237556.28	Аналитический	0.10	-
72	466575.69	2237553.59	Аналитический	0.10	-
73	466580.60	2237570.61	Аналитический	0.10	-
74	466577.59	2237572.85	Аналитический	0.10	-
75	466575.21	2237578.80	Аналитический	0.10	-
76	466573.62	2237586.45	Аналитический	0.10	-
77	466590.94	2237624.54	Аналитический	0.10	-
78	466609.32	2237664.96	Аналитический	0.10	-
79	466646.19	2237743.68	Аналитический	0.10	-
80	466648.11	2237744.05	Аналитический	0.10	-
81	466650.66	2237743.57	Аналитический	0.10	-
82	466655.07	2237741.82	Аналитический	0.10	-

1	2	3	4	5	6
1	466661.04	2237753.61	Аналитический	0.10	-
3. Сведения о характерных точках части (частей) границы объекта					
Обозначение характерных точек части границы	Координаты, м		Метод определения координат характерной точки	Средняя квадратическая погрешность положения характерной точки (Mt), м	Описание обозначения точки на местности (при наличии)
	X	Y			
1	2	3	4	5	6
Часть №					
-	-	-	-	-	-

Раздел 4

План границ объекта



Используемые условные знаки и обозначения:




— границы территориальной зоны

• 1 характерная точка границ территориальной зоны

Масштаб 1:5000

Заместитель руководителя БУВО «Нормативно-проектный центр»

Подпись  А.В. Ромашов Дата « 01 » декабря 2020 г.

Место для оттиска печати (при наличии) лица, составившего описание местоположения границ объекта



ОПИСАНИЕ МЕСТОПОЛОЖЕНИЯ ГРАНИЦ

Зона сельскохозяйственного производства посёлка Новопокровский - СХ2/1

(наименование объекта, местоположение границ которого описано)
(далее - объект)

Раздел 1

Сведения об объекте		
№ п/п	Характеристики объекта	Описание характеристик
1	2	3
1	Местоположение объекта	Воронежская область, Новохопёрский муниципальный район, Новопокровское сельское поселение, посёлок Новопокровский
2	Площадь объекта \pm величина погрешности определения площади ($P \pm \Delta P$)	23566 \pm 537 м ²
3	Иные характеристики объекта	-

Раздел 2

Сведения о местоположении границ объекта					
1. Система координат: МСК - 36, зона 2					
2. Сведения о характерных точках границ объекта					
Обозначение характерных точек границ	Координаты, м		Метод определения координат характерной точки	Средняя квадратическая погрешность положения характерной точки (Mt), м	Описание обозначения точки на местности (при наличии)
	X	Y			
1	2	3	4	5	6
1	467250.60	2237192.79	Картометрический	1.00	-
2	467263.44	2237195.89	Картометрический	1.00	-
3	467297.24	2237188.32	Картометрический	1.00	-
4	467343.82	2237171.68	Картометрический	1.00	-
5	467354.45	2237169.67	Картометрический	1.00	-
6	467375.29	2237171.02	Аналитический	0.30	-
7	467393.84	2237238.57	Аналитический	0.30	-
8	467405.91	2237281.36	Аналитический	0.30	-
9	467407.23	2237292.21	Картометрический	1.00	-
10	467274.91	2237331.45	Аналитический	0.10	-
11	467241.98	2237197.14	Картометрический	1.00	-
1	467250.60	2237192.79	Картометрический	1.00	-
12	467373.25	2237588.99	Аналитический	0.30	-
13	467430.10	2237587.19	Аналитический	0.30	-
14	467437.01	2237662.80	Аналитический	0.30	-
15	467386.31	2237671.91	Аналитический	0.30	-
16	467374.50	2237673.28	Картометрический	1.00	-
17	467361.02	2237594.97	Картометрический	1.00	-
12	467373.25	2237588.99	Аналитический	0.30	-
3. Сведения о характерных точках части (частей) границы объекта					
Обозначение характерных точек части границы	Координаты, м		Метод определения координат характерной точки	Средняя квадратическая погрешность положения характерной точки (Mt), м	Описание обозначения точки на местности (при наличии)
	X	Y			
1	2	3	4	5	6
Часть №					
-	-	-	-	-	-

Раздел 4

План границ объекта



Масштаб 1:5000

Используемые условные знаки и обозначения:




границы территориальной зоны



характерная точка границ территориальной зоны

Заместитель руководителя БУВО «Нормативно-проектный центр»

Подпись  А.В. Ромашов Дата « 01 » декабря 2020 г.

Место для оттиска печати (при наличии) лица, составившего описание местоположения границ объекта



Приложение № 2
к правилам землепользования и застройки
Новопокровского сельского поселения
Новохопёрского муниципального района
Воронежской области

СВЕДЕНИЯ О ГРАНИЦАХ ТЕРРИТОРИАЛЬНЫХ ЗОН,
СОДЕРЖАЩИЕ ГРАФИЧЕСКОЕ ОПИСАНИЕ МЕСТОПОЛОЖЕНИЯ
ГРАНИЦ ТЕРРИТОРИАЛЬНЫХ ЗОН, ПЕРЕЧЕНЬ КООРДИНАТ
ХАРАКТЕРНЫХ ТОЧЕК ГРАНИЦ ТЕРРИТОРИАЛЬНЫХ ЗОН
ПОСЁЛКА БАШКОВСКИЙ

ОПИСАНИЕ МЕСТОПОЛОЖЕНИЯ ГРАНИЦ

Зона застройки индивидуальными жилыми домами посёлка Башковский - Ж1/2

(наименование объекта, местоположение границ которого описано)
(далее - объект)

Раздел 1

Сведения об объекте		
№ п/п	Характеристики объекта	Описание характеристик
1	2	3
1	Местоположение объекта	Воронежская область, Новохопёрский муниципальный район, Новопокровское сельское поселение, посёлок Башковский
2	Площадь объекта \pm величина погрешности определения площади ($P \pm \Delta P$)	411557 \pm 2245 м ²
3	Иные характеристики объекта	-

Раздел 2

Сведения о местоположении границ объекта					
1. Система координат: МСК - 36, зона 2					
2. Сведения о характерных точках границ объекта					
Обозначение характерных точек границ	Координаты, м		Метод определения координат характерной точки	Средняя квадратическая погрешность положения характерной точки (Mt), м	Описание обозначения точки на местности (при наличии)
	X	Y			
1	2	3	4	5	6
1	465768.90	2233525.60	Картометрический	1.00	-
2	465895.50	2233542.30	Картометрический	1.00	-
3	465966.10	2233552.39	Картометрический	1.00	-
4	465949.30	2233717.90	Картометрический	1.00	-
5	465795.60	2233704.60	Картометрический	1.00	-
6	465787.10	2233704.40	Картометрический	1.00	-
7	465785.00	2233705.80	Картометрический	1.00	-
8	465785.00	2233710.30	Картометрический	1.00	-
9	465793.00	2233823.59	Картометрический	1.00	-
10	465876.60	2233826.89	Картометрический	1.00	-
11	465923.00	2233828.80	Картометрический	1.00	-
12	466005.60	2233836.79	Картометрический	1.00	-
13	465997.00	2233952.80	Картометрический	1.00	-
14	465987.80	2234075.20	Картометрический	1.00	-
15	465981.90	2234145.70	Картометрический	1.00	-
16	465968.10	2234250.00	Картометрический	1.00	-
17	465938.30	2234467.00	Картометрический	1.00	-
18	465927.40	2234557.80	Картометрический	1.00	-
19	465908.60	2234692.20	Картометрический	1.00	-
20	465694.60	2234677.60	Картометрический	1.00	-
21	465602.10	2234678.40	Картометрический	1.00	-
22	465598.30	2234622.70	Картометрический	1.00	-
23	465584.50	2234532.70	Картометрический	1.00	-
24	465567.30	2234474.10	Картометрический	1.00	-
25	465561.50	2234461.50	Картометрический	1.00	-
26	465499.10	2234457.30	Картометрический	1.00	-
27	465502.00	2234385.70	Картометрический	1.00	-
28	465607.10	2234385.70	Картометрический	1.00	-
29	465614.60	2234284.80	Картометрический	1.00	-
30	465630.60	2234022.30	Картометрический	1.00	-
31	465529.20	2234030.20	Картометрический	1.00	-
32	465533.90	2233939.60	Картометрический	1.00	-
33	465557.20	2233713.79	Картометрический	1.00	-
34	465560.20	2233622.59	Картометрический	1.00	-

1	2	3	4	5	6
35	465689.90	2233593.90	Картометрический	1.00	-
36	465726.70	2233587.60	Картометрический	1.00	-
37	465729.20	2233585.99	Картометрический	1.00	-
1	465768.90	2233525.60	Картометрический	1.00	-
3. Сведения о характерных точках части (частей) границы объекта					
Обозначение характерных точек части границы	Координаты, м		Метод определения координат характерной точки	Средняя квадратическая погрешность положения характерной точки (Mt), м	Описание обозначения точки на местности (при наличии)
	X	Y			
1	2	3	4	5	6
Часть №					
-	-	-	-	-	-

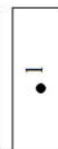

Раздел 4

План границ объекта



Масштаб 1:5000

Используемые условные знаки и обозначения:



Заместитель руководителя БУВО «Нормативно-проектный центр»

Подпись  А.В. Ромашов

Дата « 01 » декабря 2020 г.

Место для оттиска печати (при наличии) лица, составившего описание местоположения границ объекта



Приложение № 3
к правилам землепользования и застройки
Новопокровского сельского поселения
Новохопёрского муниципального района
Воронежской области

СВЕДЕНИЯ О ГРАНИЦАХ ТЕРРИТОРИАЛЬНЫХ ЗОН,
СОДЕРЖАЩИЕ ГРАФИЧЕСКОЕ ОПИСАНИЕ МЕСТОПОЛОЖЕНИЯ
ГРАНИЦ ТЕРРИТОРИАЛЬНЫХ ЗОН, ПЕРЕЧЕНЬ КООРДИНАТ
ХАРАКТЕРНЫХ ТОЧЕК ГРАНИЦ ТЕРРИТОРИАЛЬНЫХ ЗОН
ПОСЁЛКА БОРОЗДИНОВСКИЙ

ОПИСАНИЕ МЕСТОПОЛОЖЕНИЯ ГРАНИЦ

Зона застройки индивидуальными жилыми домами посёлка Бороздиновский - Ж1/3

(наименование объекта, местоположение границ которого описано
(далее - объект)

Раздел 1

Сведения об объекте		
№ п/п	Характеристики объекта	Описание характеристик
1	2	3
1	Местоположение объекта	Воронежская область, Новохопёрский муниципальный район, Новопокровское сельское поселение, посёлок Бороздиновский
2	Площадь объекта \pm величина погрешности определения площади ($P \pm \Delta P$)	487869 \pm 12223 м ²
3	Иные характеристики объекта	-

Раздел 2

Сведения о местоположении границ объекта					
1. Система координат: -					
2. Сведения о характерных точках границ объекта					
Обозначение характерных точек границ	Координаты, м		Метод определения координат характерной точки	Средняя квадратическая погрешность положения характерной точки (Mt), м	Описание обозначения точки на местности (при наличии)
	X	Y			
1	2	3	4	5	6
-	-	-	-	-	-
3. Сведения о характерных точках части (частей) границы объекта					
Обозначение характерных точек части границы	Координаты, м		Метод определения координат характерной точки	Средняя квадратическая погрешность положения характерной точки (Mt), м	Описание обозначения точки на местности (при наличии)
	X	Y			
1	2	3	4	5	6
Часть №					
-	-	-	-	-	-

Раздел 3

Сведения о местоположении измененных (уточненных) границ объекта							
1. Система координат: МСК - 36, зона 2							
2. Сведения о характерных точках границ объекта							
Обозначение характерных точек границ	Существующие координаты, м		Измененные (уточненные) координаты, м		Метод определения координат характерной точки	Средняя квадратическая погрешность положения характерной точки (Mt), м	Описание обозначения точки на местности (при наличии)
	X	Y	X	Y			
1	2	3	4	5	6	7	8
1	462825.78	2239832.00	-	-	Картометрический	1.00	-
2	462776.00	2239862.60	-	-	Картометрический	1.00	-
3	462758.40	2239910.30	-	-	Картометрический	1.00	-
4	462745.90	2239948.80	-	-	Картометрический	1.00	-
5	462722.70	2239995.70	-	-	Картометрический	1.00	-
6	462692.30	2240052.10	-	-	Картометрический	1.00	-
7	462681.50	2240058.10	-	-	Картометрический	1.00	-
8	462675.30	2240060.30	-	-	Картометрический	1.00	-
9	462672.40	2240061.50	-	-	Картометрический	1.00	-
10	462660.80	2240062.30	-	-	Картометрический	1.00	-
11	462651.70	2240059.50	-	-	Картометрический	1.00	-
12	462640.70	2240052.40	-	-	Картометрический	1.00	-
13	462638.70	2240051.00	-	-	Картометрический	1.00	-
14	462635.60	2240049.30	-	-	Картометрический	1.00	-
15	462633.60	2240049.00	-	-	Картометрический	1.00	-
16	462630.50	2240048.70	-	-	Картометрический	1.00	-
17	462628.20	2240051.30	-	-	Картометрический	1.00	-
18	462626.50	2240057.50	-	-	Картометрический	1.00	-
19	462623.10	2240058.40	-	-	Картометрический	1.00	-
20	462619.40	2240057.20	-	-	Картометрический	1.00	-
21	462616.80	2240056.40	-	-	Картометрический	1.00	-
22	462612.00	2240055.80	-	-	Картометрический	1.00	-
23	462606.10	2240051.80	-	-	Картометрический	1.00	-
24	462601.20	2240047.30	-	-	Картометрический	1.00	-
25	462595.30	2240039.30	-	-	Картометрический	1.00	-
26	462590.50	2240028.80	-	-	Картометрический	1.00	-
27	462588.80	2240020.10	-	-	Картометрический	1.00	-
28	462590.20	2240008.40	-	-	Картометрический	1.00	-
29	462593.80	2239991.40	-	-	Картометрический	1.00	-
30	462588.20	2239949.10	-	-	Картометрический	1.00	-
31	462560.95	2239823.28	-	-	Картометрический	1.00	-
32	462532.06	2239838.66	-	-	Картометрический	1.00	-
33	462492.46	2239860.49	-	-	Картометрический	1.00	-
34	462475.01	2239821.90	-	-	Картометрический	1.00	-
35	462449.18	2239803.09	-	-	Картометрический	1.00	-
36	462440.23	2239784.09	-	-	Картометрический	1.00	-

1	2	3	4	5	6	7	8
37	462428.59	2239750.74	-	-	Картометрический	1.00	-
38	462421.55	2239728.43	-	-	Картометрический	1.00	-
39	462409.63	2239684.62	-	-	Картометрический	1.00	-
40	462397.48	2239643.11	-	-	Картометрический	1.00	-
41	462394.63	2239615.99	-	-	Картометрический	1.00	-
42	462392.98	2239589.37	-	-	Картометрический	1.00	-
43	462451.10	2239588.59	-	-	Картометрический	1.00	-
44	462555.46	2239587.92	-	-	Картометрический	1.00	-
45	462604.55	2239590.16	-	-	Картометрический	1.00	-
46	462642.53	2239593.66	-	-	Картометрический	1.00	-
47	462669.36	2239601.98	-	-	Картометрический	1.00	-
48	462693.05	2239611.79	-	-	Картометрический	1.00	-
49	462713.88	2239620.40	-	-	Картометрический	1.00	-
50	462725.10	2239632.25	-	-	Картометрический	1.00	-
51	462741.21	2239659.07	-	-	Картометрический	1.00	-
52	462764.46	2239702.95	-	-	Картометрический	1.00	-
53	462808.84	2239793.17	-	-	Картометрический	1.00	-
1	462825.78	2239832.00	-	-	Картометрический	1.00	-
54	462498.20	2240020.90	-	-	Картометрический	1.00	-
55	462509.00	2240049.80	-	-	Картометрический	1.00	-
56	462527.50	2240083.30	-	-	Картометрический	1.00	-
57	462565.80	2240144.60	-	-	Картометрический	1.00	-
58	462566.90	2240150.30	-	-	Картометрический	1.00	-
59	462565.20	2240159.60	-	-	Картометрический	1.00	-
60	462562.60	2240184.90	-	-	Картометрический	1.00	-
61	462559.50	2240197.10	-	-	Картометрический	1.00	-
62	462554.70	2240229.70	-	-	Картометрический	1.00	-
63	462557.30	2240239.70	-	-	Картометрический	1.00	-
64	462588.38	2240276.44	-	-	Картометрический	1.00	-
65	462594.94	2240293.50	-	-	Картометрический	1.00	-
66	462604.13	2240313.13	-	-	Картометрический	1.00	-
67	462609.13	2240317.37	-	-	Картометрический	1.00	-
68	462618.77	2240326.55	-	-	Картометрический	1.00	-
69	462623.49	2240331.48	-	-	Картометрический	1.00	-
70	462626.37	2240335.45	-	-	Картометрический	1.00	-
71	462629.30	2240341.90	-	-	Картометрический	1.00	-
72	462628.90	2240351.30	-	-	Картометрический	1.00	-
73	462627.40	2240359.60	-	-	Картометрический	1.00	-
74	462625.10	2240366.60	-	-	Картометрический	1.00	-
75	462623.00	2240373.30	-	-	Картометрический	1.00	-
76	462621.00	2240379.40	-	-	Картометрический	1.00	-
77	462620.40	2240386.70	-	-	Картометрический	1.00	-
78	462620.00	2240397.40	-	-	Картометрический	1.00	-
79	462621.90	2240409.10	-	-	Картометрический	1.00	-
80	462623.20	2240418.30	-	-	Картометрический	1.00	-
81	462623.20	2240423.20	-	-	Картометрический	1.00	-
82	462621.50	2240430.20	-	-	Картометрический	1.00	-
83	462618.70	2240434.30	-	-	Картометрический	1.00	-
84	462614.40	2240438.30	-	-	Картометрический	1.00	-
85	462611.00	2240441.50	-	-	Картометрический	1.00	-

1	2	3	4	5	6	7	8
86	462607.60	2240443.70	-	-	Картометрический	1.00	-
87	462604.60	2240444.30	-	-	Картометрический	1.00	-
88	462599.70	2240444.90	-	-	Картометрический	1.00	-
89	462592.70	2240443.90	-	-	Картометрический	1.00	-
90	462575.60	2240439.60	-	-	Картометрический	1.00	-
91	462568.30	2240452.20	-	-	Картометрический	1.00	-
92	462530.00	2240427.70	-	-	Картометрический	1.00	-
93	462508.00	2240414.80	-	-	Картометрический	1.00	-
94	462500.70	2240412.70	-	-	Картометрический	1.00	-
95	462485.80	2240409.10	-	-	Картометрический	1.00	-
96	462480.70	2240408.20	-	-	Картометрический	1.00	-
97	462460.60	2240452.20	-	-	Картометрический	1.00	-
98	462446.30	2240449.80	-	-	Картометрический	1.00	-
99	462443.10	2240450.10	-	-	Картометрический	1.00	-
100	462441.00	2240451.10	-	-	Картометрический	1.00	-
101	462440.60	2240457.10	-	-	Картометрический	1.00	-
102	462440.60	2240480.80	-	-	Картометрический	1.00	-
103	462439.30	2240497.80	-	-	Картометрический	1.00	-
104	462435.90	2240526.60	-	-	Картометрический	1.00	-
105	462432.90	2240547.10	-	-	Картометрический	1.00	-
106	462431.80	2240555.00	-	-	Картометрический	1.00	-
107	462431.20	2240565.50	-	-	Картометрический	1.00	-
108	462427.38	2240565.00	-	-	Аналитический	0.10	-
109	462406.70	2240562.73	-	-	Аналитический	0.10	-
110	462391.50	2240560.80	-	-	Картометрический	1.00	-
111	462368.30	2240561.40	-	-	Картометрический	1.00	-
112	462361.80	2240533.90	-	-	Картометрический	1.00	-
113	462353.50	2240500.60	-	-	Картометрический	1.00	-
114	462338.00	2240493.10	-	-	Картометрический	1.00	-
115	462314.10	2240488.00	-	-	Картометрический	1.00	-
116	462234.70	2240470.10	-	-	Картометрический	1.00	-
117	462199.90	2240456.40	-	-	Картометрический	1.00	-
118	462183.90	2240454.50	-	-	Картометрический	1.00	-
119	462178.30	2240503.40	-	-	Картометрический	1.00	-
120	462103.00	2240500.30	-	-	Картометрический	1.00	-
121	462104.70	2240452.70	-	-	Картометрический	1.00	-
122	462081.03	2240453.16	-	-	Картометрический	1.00	-
123	462031.90	2240454.10	-	-	Картометрический	1.00	-
124	461997.40	2240453.43	-	-	Картометрический	1.00	-
125	461962.96	2240452.56	-	-	Картометрический	1.00	-
126	461842.50	2240449.50	-	-	Картометрический	1.00	-
127	461823.21	2240449.28	-	-	Картометрический	1.00	-
128	461781.70	2240448.80	-	-	Картометрический	1.00	-
129	461779.50	2240449.20	-	-	Картометрический	1.00	-
130	461784.91	2240357.12	-	-	Аналитический	0.10	-
131	461786.86	2240322.50	-	-	Аналитический	0.10	-
132	461800.59	2240094.09	-	-	Аналитический	0.30	-
133	461862.48	2240096.35	-	-	Аналитический	0.30	-
134	462056.43	2240104.65	-	-	Аналитический	0.30	-
135	462111.66	2240107.43	-	-	Аналитический	0.10	-
136	462108.66	2240153.71	-	-	Аналитический	0.10	-

1	2	3	4	5	6	7	8
137	462127.41	2240153.90	-	-	Аналитический	0.10	-
138	462132.96	2240136.07	-	-	Аналитический	0.10	-
139	462135.51	2240133.04	-	-	Аналитический	0.10	-
140	462145.44	2240132.49	-	-	Аналитический	0.10	-
141	462208.36	2240138.73	-	-	Аналитический	0.10	-
142	462210.82	2240141.53	-	-	Аналитический	0.10	-
143	462211.32	2240144.61	-	-	Аналитический	0.10	-
144	462212.22	2240152.04	-	-	Аналитический	0.10	-
145	462227.98	2240151.25	-	-	Аналитический	0.10	-
146	462225.89	2240197.93	-	-	Аналитический	0.10	-
147	462225.50	2240245.98	-	-	Картометрический	1.00	-
148	462323.05	2240248.18	-	-	Картометрический	1.00	-
149	462355.72	2240262.82	-	-	Аналитический	0.10	-
150	462418.69	2240260.23	-	-	Аналитический	0.10	-
151	462425.74	2240212.25	-	-	Картометрический	1.00	-
152	462456.48	2240213.06	-	-	Картометрический	1.00	-
153	462458.17	2240161.30	-	-	Аналитический	0.10	-
154	462472.43	2240151.02	-	-	Аналитический	0.10	-
155	462470.99	2240147.39	-	-	Аналитический	0.10	-
156	462469.54	2240143.60	-	-	Аналитический	0.10	-
157	462464.45	2240138.21	-	-	Аналитический	0.10	-
158	462461.01	2240129.62	-	-	Аналитический	0.10	-
159	462460.89	2240096.61	-	-	Аналитический	0.10	-
160	462460.09	2240079.89	-	-	Аналитический	0.10	-
161	462451.24	2240027.62	-	-	Аналитический	0.10	-
54	462498.20	2240020.90	-	-	Картометрический	1.00	-
162	462394.84	2239748.34	-	-	Картометрический	1.00	-
163	462403.45	2239774.73	-	-	Картометрический	1.00	-
164	462422.71	2239825.17	-	-	Картометрический	1.00	-
165	462406.70	2239828.78	-	-	Картометрический	1.00	-
166	462390.35	2239832.62	-	-	Картометрический	1.00	-
167	462385.60	2239818.32	-	-	Аналитический	0.10	-
168	462372.65	2239758.63	-	-	Аналитический	0.10	-
169	462371.21	2239751.68	-	-	Картометрический	1.00	-
162	462394.84	2239748.34	-	-	Картометрический	1.00	-
170	462325.87	2239606.94	-	-	Аналитический	0.10	-
171	462334.17	2239610.06	-	-	Аналитический	0.10	-
172	462337.75	2239616.50	-	-	Аналитический	0.10	-
173	462338.36	2239623.61	-	-	Аналитический	0.10	-
174	462338.27	2239643.55	-	-	Аналитический	0.10	-
175	462339.16	2239659.45	-	-	Аналитический	0.10	-
176	462337.68	2239661.70	-	-	Аналитический	0.10	-
177	462335.94	2239662.78	-	-	Аналитический	0.10	-
178	462332.32	2239662.88	-	-	Аналитический	0.10	-
179	462333.68	2239675.27	-	-	Аналитический	0.10	-
180	462340.46	2239676.25	-	-	Аналитический	0.10	-
181	462341.96	2239677.30	-	-	Аналитический	0.10	-
182	462342.69	2239679.07	-	-	Аналитический	0.10	-
183	462348.92	2239725.83	-	-	Аналитический	0.10	-

1	2	3	4	5	6	7	8
184	462355.02	2239756.44	-	-	Аналитический	0.10	-
185	462348.37	2239758.99	-	-	Аналитический	0.10	-
186	462349.95	2239770.62	-	-	Аналитический	0.10	-
187	462358.13	2239772.16	-	-	Аналитический	0.10	-
188	462368.55	2239813.91	-	-	Аналитический	0.10	-
189	462370.46	2239821.55	-	-	Аналитический	0.10	-
190	462381.62	2239857.33	-	-	Аналитический	0.10	-
191	462378.09	2239860.26	-	-	Аналитический	0.10	-
192	462380.14	2239868.83	-	-	Аналитический	0.10	-
193	462385.18	2239871.03	-	-	Аналитический	0.10	-
194	462386.81	2239872.34	-	-	Аналитический	0.10	-
195	462404.46	2239912.92	-	-	Аналитический	0.10	-
196	462367.32	2239917.88	-	-	Аналитический	0.10	-
197	462367.32	2239936.22	-	-	Аналитический	0.10	-
198	462323.24	2239937.48	-	-	Картометрический	1.00	-
199	462323.27	2239935.02	-	-	Картометрический	1.00	-
200	462320.18	2239933.89	-	-	Картометрический	1.00	-
201	462255.27	2239929.27	-	-	Картометрический	1.00	-
202	462238.90	2240075.84	-	-	Картометрический	1.00	-
203	462323.63	2240081.82	-	-	Картометрический	1.00	-
204	462323.05	2240076.62	-	-	Картометрический	1.00	-
205	462326.36	2240053.96	-	-	Картометрический	1.00	-
206	462344.28	2240054.50	-	-	Картометрический	1.00	-
207	462344.18	2240057.00	-	-	Картометрический	1.00	-
208	462352.46	2240057.33	-	-	Картометрический	1.00	-
209	462352.67	2240052.08	-	-	Картометрический	1.00	-
210	-	-	462375.50	2240052.95	Аналитический	0.10	-
211	-	-	462399.42	2240053.86	Аналитический	0.10	-
212	462434.54	2240055.20	-	-	Аналитический	0.10	-
213	462439.02	2240055.31	-	-	Аналитический	0.10	-
214	462440.87	2240067.44	-	-	Аналитический	0.10	-
215	462441.46	2240082.17	-	-	Аналитический	0.10	-
216	462445.65	2240082.25	-	-	Аналитический	0.10	-
217	462446.21	2240093.24	-	-	Аналитический	0.10	-
218	462441.99	2240126.68	-	-	Аналитический	0.10	-
219	462437.12	2240132.67	-	-	Аналитический	0.10	-
220	462430.71	2240135.59	-	-	Аналитический	0.10	-
221	462364.29	2240131.67	-	-	Аналитический	0.10	-
222	462287.23	2240125.63	-	-	Аналитический	0.10	-
223	462244.49	2240121.47	-	-	Аналитический	0.10	-
224	462196.18	2240116.76	-	-	Аналитический	0.10	-
225	462159.81	2240111.79	-	-	Аналитический	0.10	-
226	462147.59	2240110.99	-	-	Аналитический	0.10	-
227	462139.15	2240108.06	-	-	Аналитический	0.10	-
228	462137.56	2240105.68	-	-	Аналитический	0.10	-
229	462134.39	2240100.94	-	-	Аналитический	0.10	-
230	462135.45	2240066.29	-	-	Аналитический	0.10	-
231	462139.14	2239962.34	-	-	Аналитический	0.10	-
232	462141.67	2239901.74	-	-	Аналитический	0.10	-
233	462148.31	2239742.22	-	-	Аналитический	0.10	-
234	462154.26	2239638.43	-	-	Аналитический	0.10	-

План границ объекта



Используемые условные знаки и обозначения:

- границы территориальной зоны
- 1 характерная точка границ территориальной зоны

Масштаб 1:5000

Руководитель БУВО «Нормативно-проектный центр»
 Подпись *Ю.В. Шальгина* Ю.В. Шальгина Дата « 28 » декабря 2021 г.
 Место для оттиска печати (при наличии) лица, составившего описание местоположения границ объекта



ОПИСАНИЕ МЕСТОПОЛОЖЕНИЯ ГРАНИЦ

Общественно-деловая зона посёлка Бороздиновский - ОД/3

(наименование объекта, местоположение границ которого описано
(далее - объект)

Раздел 1

Сведения об объекте		
№ п/п	Характеристики объекта	Описание характеристик
1	2	3
1	Местоположение объекта	Воронежская область, Новохопёрский муниципальный район, Новопокровское сельское поселение, посёлок Бороздиновский
2	Площадь объекта \pm величина погрешности определения площади ($P \pm \Delta P$)	-
3	Иные характеристики объекта	-

Раздел 2

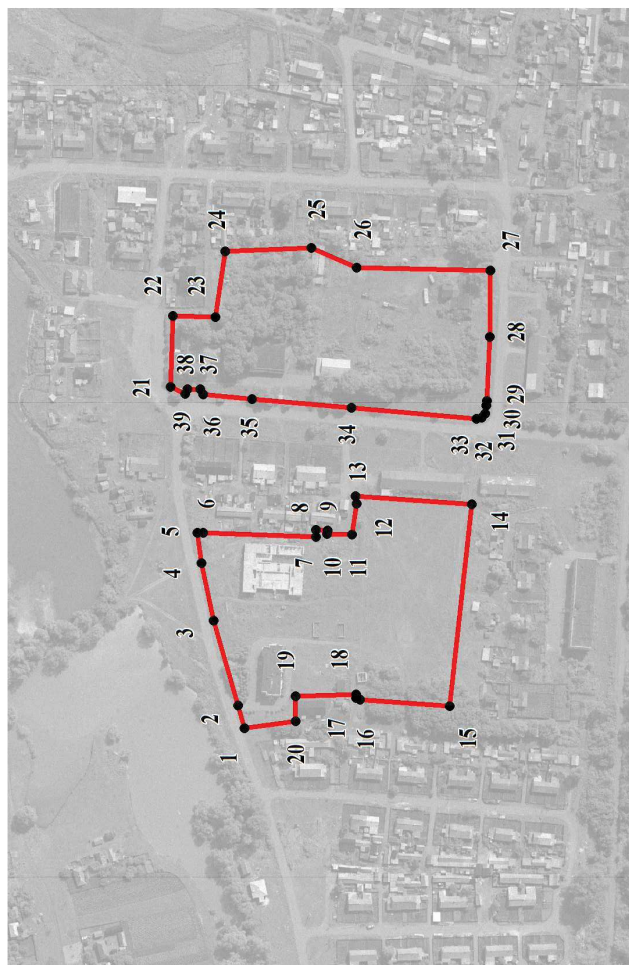
Сведения о местоположении границ объекта					
1. Система координат: -					
2. Сведения о характерных точках границ объекта					
Обозначение характерных точек границ	Координаты, м		Метод определения координат характерной точки	Средняя квадратическая погрешность положения характерной точки (Mt), м	Описание обозначения точки на местности (при наличии)
	X	Y			
1	2	3	4	5	6
-	-	-	-	-	-
3. Сведения о характерных точках части (частей) границы объекта					
Обозначение характерных точек части границы	Координаты, м		Метод определения координат характерной точки	Средняя квадратическая погрешность положения характерной точки (Mt), м	Описание обозначения точки на местности (при наличии)
	X	Y			
1	2	3	4	5	6
Часть №					
-	-	-	-	-	-

Раздел 3

Сведения о местоположении измененных (уточненных) границ объекта							
1. Система координат: МСК - 36, зона 2							
2. Сведения о характерных точках границ объекта							
Обозначение характерных точек границ	Существующие координаты, м		Измененные (уточненные) координаты, м		Метод определения координат характерной точки	Средняя квадратическая погрешность положения характерной точки (Mt), м	Описание обозначения точки на местности (при наличии)
	X	Y	X	Y			
1	2	3	4	5	6	7	8
1	462404.46	2239912.92	-	-	Аналитический	0.10	-
2	462409.20	2239929.46	-	-	Аналитический	0.10	-
3	462426.95	2239991.29	-	-	Аналитический	0.10	-
4	462435.86	2240033.24	-	-	Аналитический	0.10	-
5	462439.02	2240055.31	-	-	Картометрический	1.00	-
6	462434.54	2240055.20	-	-	Картометрический	1.00	-
7	462352.67	2240052.08	-	-	Картометрический	1.00	-
8	462352.46	2240057.33	-	-	Картометрический	1.00	-
9	462344.18	2240057.00	-	-	Картометрический	1.00	-
10	462344.28	2240054.50	-	-	Картометрический	1.00	-
11	462326.36	2240053.96	-	-	Картометрический	1.00	-
12	462323.05	2240076.62	-	-	Картометрический	1.00	-
13	462323.63	2240081.82	-	-	Картометрический	1.00	-
14	462238.90	2240075.84	-	-	Картометрический	1.00	-
15	462255.27	2239929.27	-	-	Картометрический	1.00	-
16	462320.18	2239933.89	-	-	Картометрический	1.00	-
17	462323.27	2239935.02	-	-	Картометрический	1.00	-
18	462323.24	2239937.48	-	-	Картометрический	1.00	-
19	462367.32	2239936.22	-	-	Аналитический	0.10	-
20	462367.32	2239917.88	-	-	Аналитический	0.10	-
1	462404.46	2239912.92	-	-	Аналитический	0.10	-
21	462458.17	2240161.30	-	-	Аналитический	0.10	-
22	462456.48	2240213.06	-	-	Картометрический	1.00	-
23	462425.74	2240212.25	-	-	Картометрический	1.00	-
24	462418.69	2240260.23	-	-	Аналитический	0.10	-
25	462355.72	2240262.82	-	-	Аналитический	0.10	-
26	462323.05	2240248.18	-	-	Картометрический	1.00	-
27	462225.50	2240245.98	-	-	Картометрический	1.00	-
28	462225.89	2240197.93	-	-	Аналитический	0.10	-
29	462227.98	2240151.25	-	-	Аналитический	0.10	-
30	462228.51	2240147.81	-	-	Аналитический	0.10	-
31	462229.39	2240142.11	-	-	Аналитический	0.10	-
32	462231.73	2240139.24	-	-	Аналитический	0.10	-
33	462235.48	2240138.37	-	-	Аналитический	0.10	-
34	462326.81	2240146.12	-	-	Аналитический	0.10	-
35	462398.96	2240152.53	-	-	Аналитический	0.10	-


Раздел 4

План границ объекта



Масштаб 1:5000

Используемые условные знаки и обозначения:



границы территориальной зоны



характерная точка границ территориальной зоны

Руководитель БУВО «Нормативно-проектный центр»

Подпись Ю.В.Шалыгина Дата « 10 » января 2023г.



Место для оттиска печати (при наличии) лица, составившего описание местоположения границ объекта

ОПИСАНИЕ МЕСТОПОЛОЖЕНИЯ ГРАНИЦ

Зона улиц, дорог, инженерной и транспортной инфраструктуры
посёлка Бороздиновский - ИТ1/3

(наименование объекта, местоположение границ которого описано)
(далее - объект)

Раздел 1

Сведения об объекте		
№ п/п	Характеристики объекта	Описание характеристик
1	2	3
1	Местоположение объекта	Воронежская область, Новохопёрский муниципальный район, Новопокровское сельское поселение, посёлок Бороздиновский
2	Площадь объекта \pm величина погрешности определения площади ($P \pm \Delta P$)	20854 \pm 505 м ²
3	Иные характеристики объекта	-

Раздел 2

Сведения о местоположении границ объекта					
1. Система координат: МСК - 36, зона 2					
2. Сведения о характерных точках границ объекта					
Обозначение характерных точек границ	Координаты, м		Метод определения координат характерной точки	Средняя квадратическая погрешность положения характерной точки (Mt), м	Описание обозначения точки на местности (при наличии)
	X	Y			
1	2	3	4	5	6
1	462363.28	2239589.45	Аналитический	0.10	-
2	462364.34	2239607.23	Аналитический	0.10	-
3	462358.73	2239609.12	Аналитический	0.10	-
4	462355.69	2239614.84	Аналитический	0.10	-
5	462354.80	2239622.17	Аналитический	0.10	-
6	462356.79	2239643.29	Аналитический	0.10	-
7	462358.45	2239669.87	Аналитический	0.10	-
8	462365.20	2239723.71	Аналитический	0.10	-
9	462372.65	2239758.63	Аналитический	0.10	-
10	462385.60	2239818.32	Аналитический	0.10	-
11	462395.51	2239848.18	Аналитический	0.10	-
12	462403.31	2239868.07	Аналитический	0.10	-
13	462421.40	2239911.41	Аналитический	0.10	-
14	462436.14	2239959.51	Аналитический	0.10	-
15	462444.34	2239995.03	Аналитический	0.10	-
16	462451.24	2240027.62	Аналитический	0.10	-
17	462460.09	2240079.89	Аналитический	0.10	-
18	462460.89	2240096.61	Аналитический	0.10	-
19	462461.01	2240129.62	Аналитический	0.10	-
20	462464.45	2240138.21	Аналитический	0.10	-
21	462469.54	2240143.60	Аналитический	0.10	-
22	462470.99	2240147.39	Аналитический	0.10	-
23	462472.43	2240151.02	Аналитический	0.10	-
24	462458.17	2240161.30	Аналитический	0.10	-
25	462447.80	2240156.29	Аналитический	0.10	-
26	462445.99	2240159.86	Аналитический	0.10	-
27	462436.67	2240159.90	Аналитический	0.10	-
28	462434.51	2240155.81	Аналитический	0.10	-
29	462398.96	2240152.53	Аналитический	0.10	-
30	462326.81	2240146.12	Аналитический	0.10	-
31	462235.48	2240138.37	Аналитический	0.10	-
32	462231.73	2240139.24	Аналитический	0.10	-
33	462229.39	2240142.11	Аналитический	0.10	-
34	462227.98	2240151.25	Аналитический	0.10	-

1	2	3	4	5	6
35	462212.22	2240152.04	Аналитический	0.10	-
36	462211.32	2240144.61	Аналитический	0.10	-
37	462210.82	2240141.53	Аналитический	0.10	-
38	462208.36	2240138.73	Аналитический	0.10	-
39	462145.44	2240132.49	Аналитический	0.10	-
40	462135.51	2240133.04	Аналитический	0.10	-
41	462132.96	2240136.07	Аналитический	0.10	-
42	462127.41	2240153.90	Аналитический	0.10	-
43	462108.66	2240153.71	Аналитический	0.10	-
44	462111.66	2240107.43	Аналитический	0.10	-
45	462137.56	2240105.68	Аналитический	0.10	-
46	462139.15	2240108.06	Аналитический	0.10	-
47	462147.59	2240110.99	Аналитический	0.10	-
48	462159.81	2240111.79	Аналитический	0.10	-
49	462196.18	2240116.76	Аналитический	0.10	-
50	462244.49	2240121.47	Аналитический	0.10	-
51	462287.23	2240125.63	Аналитический	0.10	-
52	462364.29	2240131.67	Аналитический	0.10	-
53	462430.71	2240135.59	Аналитический	0.10	-
54	462437.12	2240132.67	Аналитический	0.10	-
55	462441.99	2240126.68	Аналитический	0.10	-
56	462446.21	2240093.24	Аналитический	0.10	-
57	462445.65	2240082.25	Аналитический	0.10	-
58	462441.46	2240082.17	Аналитический	0.10	-
59	462440.87	2240067.44	Аналитический	0.10	-
60	462435.86	2240033.24	Аналитический	0.10	-
61	462426.95	2239991.29	Аналитический	0.10	-
62	462409.20	2239929.46	Аналитический	0.10	-
63	462404.46	2239912.92	Аналитический	0.10	-
64	462386.81	2239872.34	Аналитический	0.10	-
65	462385.18	2239871.03	Аналитический	0.10	-
66	462380.14	2239868.83	Аналитический	0.10	-
67	462378.09	2239860.26	Аналитический	0.10	-
68	462381.62	2239857.33	Аналитический	0.10	-
69	462370.46	2239821.55	Аналитический	0.10	-
70	462368.55	2239813.91	Аналитический	0.10	-
71	462358.13	2239772.16	Аналитический	0.10	-
72	462349.95	2239770.62	Аналитический	0.10	-
73	462348.37	2239758.99	Аналитический	0.10	-
74	462355.02	2239756.44	Аналитический	0.10	-
75	462348.92	2239725.83	Аналитический	0.10	-
76	462342.69	2239679.07	Аналитический	0.10	-
77	462341.96	2239677.30	Аналитический	0.10	-
78	462340.46	2239676.25	Аналитический	0.10	-
79	462333.68	2239675.27	Аналитический	0.10	-
80	462332.32	2239662.88	Аналитический	0.10	-
81	462335.94	2239662.78	Аналитический	0.10	-
82	462337.68	2239661.70	Аналитический	0.10	-

1	2	3	4	5	6
83	462339.16	2239659.45	Аналитический	0.10	-
84	462338.27	2239643.55	Аналитический	0.10	-
85	462338.36	2239623.61	Аналитический	0.10	-
86	462337.75	2239616.50	Аналитический	0.10	-
87	462334.17	2239610.06	Аналитический	0.10	-
88	462325.87	2239606.94	Аналитический	0.10	-
89	462278.16	2239608.69	Аналитический	0.10	-
90	462216.49	2239609.66	Аналитический	0.10	-
91	462182.13	2239608.44	Аналитический	0.10	-
92	462170.69	2239609.23	Аналитический	0.10	-
93	462162.23	2239612.44	Аналитический	0.10	-
94	462156.97	2239620.51	Аналитический	0.10	-
95	462160.11	2239582.34	Аналитический	0.10	-
96	462168.84	2239589.57	Аналитический	0.10	-
97	462181.82	2239591.84	Аналитический	0.10	-
98	462217.10	2239592.52	Аналитический	0.10	-
99	462278.13	2239591.61	Аналитический	0.10	-
100	462331.12	2239590.58	Аналитический	0.10	-
1	462363.28	2239589.45	Аналитический	0.10	-

3. Сведения о характерных точках части (частей) границы объекта

Обозначение характерных точек части границы	Координаты, м		Метод определения координат характерной точки	Средняя квадратическая погрешность положения характерной точки (Mt), м	Описание обозначения точки на местности (при наличии)
	X	Y			
1	2	3	4	5	6
Часть №					
-	-	-	-	-	-

Раздел 4

План границ объекта




Масштаб 1:5000

Используемые условные знаки и обозначения:




границы территориальной зоны



характерная точка границ территориальной зоны

Заместитель руководителя БУВО «Нормативно-проектный центр»

Подпись А.В. Ромашов Дата « 01 » декабря 2020 г.



Место для оттиска печати (при наличии) лица, составившего описание местоположения границ объекта

ОПИСАНИЕ МЕСТОПОЛОЖЕНИЯ ГРАНИЦ

Зона сельскохозяйственного использования в границах населенного пункта
посёлка Бороздиновский - СХ1/3

(наименование объекта, местоположение границ которого описано)
(далее - объект)

Раздел 1

Сведения об объекте		
№ п/п	Характеристики объекта	Описание характеристик
1	2	3
1	Местоположение объекта	Воронежская область, Новохопёрский муниципальный район, Новопокровское сельское поселение, посёлок Бороздиновский
2	Площадь объекта \pm величина погрешности определения площади ($P \pm \Delta P$)	35552 \pm 660 м ²
3	Иные характеристики объекта	-

Раздел 2

Сведения о местоположении границ объекта					
1. Система координат: МСК - 36, зона 2					
2. Сведения о характерных точках границ объекта					
Обозначение характерных точек границ	Координаты, м		Метод определения координат характерной точки	Средняя квадратическая погрешность положения характерной точки (Mt), м	Описание обозначения точки на местности (при наличии)
	X	Y			
1	2	3	4	5	6
1	462363.28	2239589.45	Аналитический	0.10	-
2	462392.98	2239589.37	Картометрический	1.00	-
3	462394.63	2239615.99	Картометрический	1.00	-
4	462397.48	2239643.11	Картометрический	1.00	-
5	462409.63	2239684.62	Картометрический	1.00	-
6	462421.55	2239728.43	Картометрический	1.00	-
7	462428.59	2239750.74	Картометрический	1.00	-
8	462440.23	2239784.09	Картометрический	1.00	-
9	462449.18	2239803.09	Картометрический	1.00	-
10	462475.01	2239821.90	Картометрический	1.00	-
11	462492.46	2239860.49	Картометрический	1.00	-
12	462532.06	2239838.66	Картометрический	1.00	-
13	462560.95	2239823.28	Картометрический	1.00	-
14	462588.20	2239949.10	Картометрический	1.00	-
15	462569.50	2239961.60	Картометрический	1.00	-
16	462556.70	2239970.40	Картометрический	1.00	-
17	462524.90	2239985.40	Картометрический	1.00	-
18	462506.20	2239996.80	Картометрический	1.00	-
19	462500.20	2240002.50	Картометрический	1.00	-
20	462498.50	2240009.30	Картометрический	1.00	-
21	462498.20	2240020.90	Картометрический	1.00	-
22	462451.24	2240027.62	Аналитический	0.10	-
23	462444.34	2239995.03	Аналитический	0.10	-
24	462436.14	2239959.51	Аналитический	0.10	-
25	462421.40	2239911.41	Аналитический	0.10	-
26	462403.31	2239868.07	Аналитический	0.10	-
27	462395.51	2239848.18	Аналитический	0.10	-
28	462390.35	2239832.62	Картометрический	1.00	-
29	462406.70	2239828.78	Картометрический	1.00	-
30	462422.71	2239825.17	Картометрический	1.00	-
31	462403.45	2239774.73	Картометрический	1.00	-
32	462394.84	2239748.34	Картометрический	1.00	-
33	462371.21	2239751.68	Картометрический	1.00	-
34	462365.20	2239723.71	Аналитический	0.10	-

1	2	3	4	5	6
35	462358.45	2239669.87	Аналитический	0.10	-
36	462356.79	2239643.29	Аналитический	0.10	-
37	462354.80	2239622.17	Аналитический	0.10	-
38	462355.69	2239614.84	Аналитический	0.10	-
39	462358.73	2239609.12	Аналитический	0.10	-
40	462364.34	2239607.23	Аналитический	0.10	-
1	462363.28	2239589.45	Аналитический	0.10	-
3. Сведения о характерных точках части (частей) границы объекта					
Обозначение характерных точек части границы	Координаты, м		Метод определения координат характерной точки	Средняя квадратическая погрешность положения характерной точки (Mt), м	Описание обозначения точки на местности (при наличии)
	X	Y			
1	2	3	4	5	6
Часть №					
-	-	-	-	-	-

План границ объекта

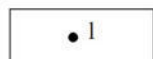


Масштаб 1:5000

Используемые условные знаки и обозначения:




границы территориальной зоны



• 1

характерная точка границ территориальной зоны

Заместитель руководителя БУВО «Нормативно-проектный центр»

Подпись  А.В. Ромашов Дата « 01 » декабря 2020 г.

Место для оттиска печати (при наличии) лица, составившего описание местоположения границ объекта



Приложение № 4
к правилам землепользования и застройки
Новопокровского сельского поселения
Новохопёрского муниципального района
Воронежской области

СВЕДЕНИЯ О ГРАНИЦАХ ТЕРРИТОРИАЛЬНЫХ ЗОН,
СОДЕРЖАЩИЕ ГРАФИЧЕСКОЕ ОПИСАНИЕ МЕСТОПОЛОЖЕНИЯ
ГРАНИЦ ТЕРРИТОРИАЛЬНЫХ ЗОН, ПЕРЕЧЕНЬ КООРДИНАТ
ХАРАКТЕРНЫХ ТОЧЕК ГРАНИЦ ТЕРРИТОРИАЛЬНЫХ ЗОН
ПОСЁЛКА ЛЕНИНСКИЙ

ОПИСАНИЕ МЕСТОПОЛОЖЕНИЯ ГРАНИЦ

Зона застройки индивидуальными жилыми домами посёлка Ленинский - Ж1/4

(наименование объекта, местоположение границ которого описано)
(далее - объект)

Раздел 1

Сведения об объекте		
№ п/п	Характеристики объекта	Описание характеристик
1	2	3
1	Местоположение объекта	Воронежская область, Новохопёрский муниципальный район, Новопокровское сельское поселение, посёлок Ленинский
2	Площадь объекта \pm величина погрешности определения площади ($P \pm \Delta P$)	741191 \pm 3013 м ²
3	Иные характеристики объекта	-

Раздел 2

Сведения о местоположении границ объекта					
1. Система координат: МСК - 36, зона 2					
2. Сведения о характерных точках границ объекта					
Обозначение характерных точек границ	Координаты, м		Метод определения координат характерной точки	Средняя квадратическая погрешность положения характерной точки (Mt), м	Описание обозначения точки на местности (при наличии)
	X	Y			
1	2	3	4	5	6
1	471677.24	2234017.50	Аналитический	0.10	-
2	471678.90	2234019.19	Картометрический	1.00	-
3	471686.00	2234044.30	Картометрический	1.00	-
4	471696.20	2234082.90	Картометрический	1.00	-
5	471718.20	2234161.60	Картометрический	1.00	-
6	471733.30	2234213.80	Картометрический	1.00	-
7	471761.80	2234315.89	Картометрический	1.00	-
8	471789.50	2234414.40	Картометрический	1.00	-
9	471814.00	2234503.90	Картометрический	1.00	-
10	471838.30	2234589.00	Картометрический	1.00	-
11	471863.40	2234676.79	Картометрический	1.00	-
12	471879.90	2234731.90	Картометрический	1.00	-
13	471902.00	2234731.09	Картометрический	1.00	-
14	471921.30	2234791.60	Картометрический	1.00	-
15	471898.30	2234798.70	Картометрический	1.00	-
16	471928.50	2234894.29	Картометрический	1.00	-
17	471943.00	2234935.30	Картометрический	1.00	-
18	471778.60	2234982.80	Картометрический	1.00	-
19	471763.90	2234925.10	Картометрический	1.00	-
20	471743.80	2234841.80	Картометрический	1.00	-
21	471741.60	2234835.70	Картометрический	1.00	-
22	471740.10	2234833.30	Картометрический	1.00	-
23	471738.37	2234832.58	Картометрический	1.00	-
24	471729.10	2234833.70	Картометрический	1.00	-
25	471656.60	2234848.70	Картометрический	1.00	-
26	471605.70	2234860.10	Картометрический	1.00	-
27	471592.90	2234862.90	Картометрический	1.00	-
28	471587.60	2234863.69	Картометрический	1.00	-
29	471584.90	2234863.50	Картометрический	1.00	-
30	471582.90	2234862.90	Картометрический	1.00	-
31	471581.50	2234861.50	Картометрический	1.00	-
32	471580.30	2234857.80	Картометрический	1.00	-
33	471569.30	2234813.29	Картометрический	1.00	-
34	471565.30	2234802.90	Картометрический	1.00	-

1	2	3	4	5	6
35	471562.50	2234799.79	Картометрический	1.00	-
36	471559.30	2234798.20	Картометрический	1.00	-
37	471554.20	2234798.10	Картометрический	1.00	-
38	471474.90	2234816.70	Картометрический	1.00	-
39	471385.80	2234835.69	Картометрический	1.00	-
40	471266.80	2234862.20	Картометрический	1.00	-
41	471235.00	2234868.79	Картометрический	1.00	-
42	471231.30	2234869.57	Картометрический	1.00	-
43	471222.20	2234871.40	Картометрический	1.00	-
44	471256.21	2234978.17	Картометрический	1.00	-
45	471305.95	2235135.36	Картометрический	1.00	-
46	471322.66	2235196.05	Картометрический	1.00	-
47	471338.50	2235248.60	Картометрический	1.00	-
48	471346.11	2235271.12	Аналитический	0.50	-
49	471325.89	2235273.96	Аналитический	0.50	-
50	471304.88	2235275.07	Аналитический	0.50	-
51	471197.62	2235272.20	Аналитический	0.50	-
52	471167.88	2235270.37	Аналитический	0.10	-
53	471166.16	2235265.66	Аналитический	0.10	-
54	471164.21	2235259.86	Аналитический	0.10	-
55	471153.55	2235260.08	Аналитический	0.10	-
56	471153.55	2235266.83	Аналитический	0.10	-
57	471146.80	2235262.94	Аналитический	0.10	-
58	471138.09	2235256.86	Аналитический	0.10	-
59	471123.32	2235242.19	Аналитический	0.10	-
60	471114.22	2235230.72	Аналитический	0.10	-
61	471105.66	2235212.86	Аналитический	0.10	-
62	471101.70	2235192.69	Аналитический	0.10	-
63	471089.91	2235133.37	Аналитический	0.10	-
64	471077.42	2235070.48	Аналитический	0.10	-
65	471066.33	2235014.70	Аналитический	0.10	-
66	471054.84	2234956.86	Аналитический	0.10	-
67	471059.65	2234954.68	Аналитический	0.10	-
68	471057.55	2234945.01	Аналитический	0.10	-
69	471052.83	2234945.06	Аналитический	0.10	-
70	471044.64	2234904.19	Аналитический	0.10	-
71	471035.53	2234858.70	Аналитический	0.10	-
72	471026.42	2234813.17	Аналитический	0.10	-
73	471027.97	2234806.35	Аналитический	0.10	-
74	471033.77	2234801.23	Аналитический	0.10	-
75	471024.77	2234787.32	Аналитический	0.10	-
76	471009.41	2234790.52	Аналитический	0.10	-
77	470992.78	2234790.79	Аналитический	0.10	-
78	470992.92	2234807.61	Аналитический	0.10	-
79	470962.23	2234809.35	Картометрический	1.00	-
80	470971.74	2234893.00	Картометрический	1.00	-
81	470941.59	2234899.64	Картометрический	1.00	-
82	470871.77	2234936.13	Картометрический	1.00	-

1	2	3	4	5	6
83	470785.71	2234929.14	Картометрический	1.00	-
84	470549.24	2234908.97	Картометрический	1.00	-
85	470524.89	2234853.51	Картометрический	1.00	-
86	470499.20	2234777.08	Картометрический	1.00	-
87	470508.30	2234768.70	Картометрический	1.00	-
88	470495.00	2234714.80	Картометрический	1.00	-
89	470502.10	2234712.30	Картометрический	1.00	-
90	470651.60	2234659.99	Картометрический	1.00	-
91	470710.10	2234636.89	Картометрический	1.00	-
92	470728.90	2234632.50	Картометрический	1.00	-
93	470745.30	2234633.89	Картометрический	1.00	-
94	470769.80	2234639.89	Картометрический	1.00	-
95	470784.40	2234645.10	Картометрический	1.00	-
96	470797.90	2234646.90	Картометрический	1.00	-
97	470812.40	2234644.50	Картометрический	1.00	-
98	470826.20	2234641.09	Картометрический	1.00	-
99	470917.90	2234617.60	Картометрический	1.00	-
100	471022.30	2234591.80	Картометрический	1.00	-
101	471078.50	2234579.70	Картометрический	1.00	-
102	471108.00	2234574.40	Картометрический	1.00	-
103	471117.40	2234574.79	Картометрический	1.00	-
104	471134.00	2234660.20	Картометрический	1.00	-
105	471139.10	2234667.40	Картометрический	1.00	-
106	471152.40	2234683.69	Картометрический	1.00	-
107	471165.50	2234694.79	Картометрический	1.00	-
108	471174.10	2234692.60	Картометрический	1.00	-
109	471180.20	2234691.10	Картометрический	1.00	-
110	471183.10	2234688.49	Картометрический	1.00	-
111	471186.00	2234682.90	Картометрический	1.00	-
112	471186.60	2234676.79	Картометрический	1.00	-
113	471185.20	2234667.79	Картометрический	1.00	-
114	471183.70	2234659.20	Картометрический	1.00	-
115	471176.30	2234628.90	Картометрический	1.00	-
116	471160.20	2234580.49	Картометрический	1.00	-
117	471152.00	2234545.69	Картометрический	1.00	-
118	471148.30	2234521.39	Картометрический	1.00	-
119	471153.40	2234515.00	Картометрический	1.00	-
120	471158.70	2234510.50	Картометрический	1.00	-
121	471163.70	2234506.39	Картометрический	1.00	-
122	471168.20	2234503.99	Картометрический	1.00	-
123	471172.45	2234501.50	Аналитический	0.10	-
124	471208.70	2234492.28	Аналитический	0.10	-
125	471280.16	2234475.90	Аналитический	0.10	-
126	471368.42	2234455.01	Аналитический	0.10	-
127	471458.11	2234434.74	Аналитический	0.10	-
128	471464.25	2234432.90	Аналитический	0.10	-
129	471467.32	2234432.90	Аналитический	0.10	-
130	471468.96	2234433.72	Аналитический	0.10	-



1	2	3	4	5	6
131	471469.98	2234436.17	Аналитический	0.10	-
132	471477.36	2234475.29	Аналитический	0.10	-
133	471487.59	2234521.36	Аналитический	0.10	-
134	471499.47	2234573.37	Аналитический	0.10	-
135	471506.53	2234609.27	Аналитический	0.10	-
136	471678.18	2234614.89	Аналитический	0.10	-
137	471663.85	2234558.99	Аналитический	0.10	-
138	471639.68	2234467.86	Аналитический	0.10	-
139	471573.89	2234211.91	Аналитический	0.10	-
140	471546.77	2234113.83	Аналитический	0.10	-
141	471538.87	2234079.24	Аналитический	0.10	-
142	471536.15	2234068.35	Аналитический	0.10	-
143	471537.24	2234062.63	Аналитический	0.10	-
144	471540.24	2234059.09	Аналитический	0.10	-
145	471548.41	2234055.82	Аналитический	0.10	-
146	471623.36	2234034.12	Аналитический	0.10	-
1	471677.24	2234017.50	Аналитический	0.10	-
147	471043.24	2234998.35	Картометрический	1.00	-
148	471047.38	2235018.94	Аналитический	0.10	-
149	471058.05	2235073.94	Аналитический	0.10	-
150	471070.16	2235136.31	Аналитический	0.10	-
151	471080.90	2235191.67	Аналитический	0.10	-
152	471087.28	2235220.64	Аналитический	0.10	-
153	471095.42	2235240.67	Аналитический	0.10	-
154	471123.54	2235271.97	Аналитический	0.10	-
155	471014.70	2235243.40	Картометрический	1.00	-
156	470993.20	2235250.20	Картометрический	1.00	-
157	470951.80	2235267.70	Картометрический	1.00	-
158	470938.80	2235272.50	Картометрический	1.00	-
159	470935.75	2235194.17	Картометрический	1.00	-
160	470940.05	2235137.93	Картометрический	1.00	-
161	470971.71	2235144.74	Картометрический	1.00	-
162	470994.37	2235119.18	Картометрический	1.00	-
163	470967.82	2235016.31	Картометрический	1.00	-
147	471043.24	2234998.35	Картометрический	1.00	-
164	470307.85	2234862.60	Аналитический	0.10	-
165	470337.47	2234886.63	Картометрический	1.00	-
166	470385.84	2234981.10	Картометрический	1.00	-
167	470454.18	2235162.45	Картометрический	1.00	-
168	470530.62	2235131.98	Картометрический	1.00	-
169	470559.00	2235127.44	Картометрический	1.00	-
170	470744.06	2235094.43	Картометрический	1.00	-
171	470786.33	2235100.54	Картометрический	1.00	-
172	470829.75	2235098.80	Картометрический	1.00	-
173	470865.60	2235289.30	Картометрический	1.00	-
174	470853.80	2235291.40	Картометрический	1.00	-

1	2	3	4	5	6
175	470847.60	2235290.80	Картометрический	1.00	-
176	470846.11	2235290.23	Картометрический	1.00	-
177	470839.70	2235286.90	Картометрический	1.00	-
178	470833.10	2235282.19	Картометрический	1.00	-
179	470828.20	2235276.00	Картометрический	1.00	-
180	470823.90	2235269.89	Картометрический	1.00	-
181	470818.40	2235265.50	Картометрический	1.00	-
182	470808.00	2235262.80	Картометрический	1.00	-
183	470799.50	2235263.10	Картометрический	1.00	-
184	470785.90	2235266.10	Картометрический	1.00	-
185	470757.00	2235275.59	Картометрический	1.00	-
186	470724.20	2235284.80	Картометрический	1.00	-
187	470672.90	2235298.20	Картометрический	1.00	-
188	470622.70	2235311.89	Картометрический	1.00	-
189	470570.70	2235325.80	Картометрический	1.00	-
190	470518.70	2235339.00	Картометрический	1.00	-
191	470466.50	2235350.59	Картометрический	1.00	-
192	470459.90	2235351.40	Картометрический	1.00	-
193	470456.30	2235349.90	Картометрический	1.00	-
194	470451.10	2235345.49	Картометрический	1.00	-
195	470446.20	2235337.80	Картометрический	1.00	-
196	470437.30	2235313.09	Картометрический	1.00	-
197	470427.60	2235279.79	Картометрический	1.00	-
198	470421.40	2235248.70	Картометрический	1.00	-
199	470416.20	2235222.40	Картометрический	1.00	-
200	470409.60	2235228.70	Картометрический	1.00	-
201	470397.10	2235235.69	Картометрический	1.00	-
202	470367.00	2235246.79	Картометрический	1.00	-
203	470324.10	2235258.90	Картометрический	1.00	-
204	470299.70	2235266.20	Картометрический	1.00	-
205	470292.99	2235244.99	Аналитический	0.10	-
206	470285.47	2235223.92	Аналитический	0.10	-
207	470281.77	2235204.47	Аналитический	0.10	-
208	470278.76	2235180.28	Аналитический	0.10	-
209	470276.56	2235167.08	Аналитический	0.10	-
210	470269.61	2235144.62	Аналитический	0.10	-
211	470261.16	2235105.96	Аналитический	0.10	-
212	470256.18	2235082.23	Аналитический	0.10	-
213	470253.12	2235066.27	Аналитический	0.10	-
214	470245.96	2235040.59	Аналитический	0.10	-
215	470239.97	2235023.44	Аналитический	0.10	-
216	470217.09	2234951.54	Аналитический	0.10	-
217	470204.29	2234901.15	Аналитический	0.10	-
218	470260.90	2234879.93	Аналитический	0.10	-
164	470307.85	2234862.60	Аналитический	0.10	-

3. Сведения о характерных точках части (частей) границы объекта					
Обозначение характерных точек части границы	Координаты, м		Метод определения координат характерной точки	Средняя квадратическая погрешность положения характерной точки (Mt), м	Описание обозначения точки на местности (при наличии)
	X	Y			
1	2	3	4	5	6
Часть №					
-	-	-	-	-	-




Используемые условные знаки и обозначения:

- | | |
|---|---|
|  | границы территориальной зоны |
|  | характерная точка границ территориальной зоны |

Масштаб 1:5000

Заместитель руководителя БУВО «Нормативно-проектный центр»

Подпись  А.В. Ромашов Дата « 01 » декабря 2020 г.

Место для оттиска печати (два экземпляра) лица, составившего описание местоположения границ объекта



ОПИСАНИЕ МЕСТОПОЛОЖЕНИЯ ГРАНИЦ

Общественно-деловая зона посёлка Ленинский - ОД/4

(наименование объекта, местоположение границ которого описано)
(далее - объект)

Раздел 1

Сведения об объекте		
№ п/п	Характеристики объекта	Описание характеристик
1	2	3
1	Местоположение объекта	Воронежская область, Новохопёрский муниципальный район, Новопокровское сельское поселение, посёлок Ленинский
2	Площадь объекта \pm величина погрешности определения площади ($P \pm \Delta P$)	28002 \pm 586 м ²
3	Иные характеристики объекта	-

Раздел 2

Сведения о местоположении границ объекта					
1. Система координат: МСК - 36, зона 2					
2. Сведения о характерных точках границ объекта					
Обозначение характерных точек границ	Координаты, м		Метод определения координат характерной точки	Средняя квадратическая погрешность положения характерной точки (Mt), м	Описание обозначения точки на местности (при наличии)
	X	Y			
1	2	3	4	5	6
1	470962.23	2234809.35	Картометрический	1.00	-
2	470992.92	2234807.61	Аналитический	0.10	-
3	471001.45	2234808.73	Аналитический	0.10	-
4	471004.86	2234814.30	Аналитический	0.10	-
5	471015.42	2234863.59	Аналитический	0.10	-
6	471024.82	2234907.47	Аналитический	0.10	-
7	471034.58	2234953.04	Аналитический	0.10	-
8	471043.24	2234998.35	Картометрический	1.00	-
9	470967.82	2235016.31	Картометрический	1.00	-
10	470941.59	2234899.64	Картометрический	1.00	-
11	470971.74	2234893.00	Картометрический	1.00	-
1	470962.23	2234809.35	Картометрический	1.00	-
12	470829.75	2235098.80	Картометрический	1.00	-
13	470846.95	2235102.59	Картометрический	1.00	-
14	470913.52	2235118.51	Картометрический	1.00	-
15	470940.05	2235137.93	Картометрический	1.00	-
16	470935.75	2235194.17	Картометрический	1.00	-
17	470938.80	2235272.50	Картометрический	1.00	-
18	470936.16	2235273.31	Картометрический	1.00	-
19	470922.30	2235275.89	Картометрический	1.00	-
20	470865.60	2235289.30	Картометрический	1.00	-
12	470829.75	2235098.80	Картометрический	1.00	-
3. Сведения о характерных точках части (частей) границы объекта					
Обозначение характерных точек части границы	Координаты, м		Метод определения координат характерной точки	Средняя квадратическая погрешность положения характерной точки (Mt), м	Описание обозначения точки на местности (при наличии)
	X	Y			
1	2	3	4	5	6
Часть №					
-	-	-	-	-	-

Раздел 4

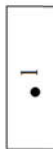
План границ объекта



Используемые условные знаки и обозначения:



границы территориальной зоны



характерная точка границ территориальной зоны

Масштаб 1:2000

Заместитель руководителя БУВО «Нормативно-проектный центр»

Подпись  А.В. Ромашов Дата « 01 » декабря 2020 г.

Место для оттиска печати (при наличии) лица, составившего описание местоположения границ объекта



ОПИСАНИЕ МЕСТОПОЛОЖЕНИЯ ГРАНИЦ

Зона улиц, дорог, инженерной и транспортной инфраструктуры
посёлка Ленинский - ИТ1/4

(наименование объекта, местоположение границ которого описано)
(далее - объект)

Раздел 1

Сведения об объекте		
№ п/п	Характеристики объекта	Описание характеристик
1	2	3
1	Местоположение объекта	Воронежская область, Новохопёрский муниципальный район, Новопокровское сельское поселение, посёлок Ленинский
2	Площадь объекта \pm величина погрешности определения площади ($P \pm \Delta P$)	10657 \pm 361 м ²
3	Иные характеристики объекта	-

Раздел 2

Сведения о местоположении границ объекта					
1. Система координат: МСК - 36, зона 2					
2. Сведения о характерных точках границ объекта					
Обозначение характерных точек границ	Координаты, м		Метод определения координат характерной точки	Средняя квадратическая погрешность положения характерной точки (Mt), м	Описание обозначения точки на местности (при наличии)
	X	Y			
1	2	3	4	5	6
1	471024.77	2234787.32	Аналитический	0.10	-
2	471033.77	2234801.23	Аналитический	0.10	-
3	471027.97	2234806.35	Аналитический	0.10	-
4	471026.42	2234813.17	Аналитический	0.10	-
5	471035.53	2234858.70	Аналитический	0.10	-
6	471044.64	2234904.19	Аналитический	0.10	-
7	471052.83	2234945.06	Аналитический	0.10	-
8	471057.55	2234945.01	Аналитический	0.10	-
9	471059.65	2234954.68	Аналитический	0.10	-
10	471054.84	2234956.86	Аналитический	0.10	-
11	471066.33	2235014.70	Аналитический	0.10	-
12	471077.42	2235070.48	Аналитический	0.10	-
13	471089.91	2235133.37	Аналитический	0.10	-
14	471101.70	2235192.69	Аналитический	0.10	-
15	471105.66	2235212.86	Аналитический	0.10	-
16	471114.22	2235230.72	Аналитический	0.10	-
17	471123.32	2235242.19	Аналитический	0.10	-
18	471138.09	2235256.86	Аналитический	0.10	-
19	471146.80	2235262.94	Аналитический	0.10	-
20	471153.55	2235266.83	Аналитический	0.10	-
21	471153.55	2235260.08	Аналитический	0.10	-
22	471164.21	2235259.86	Аналитический	0.10	-
23	471166.16	2235265.66	Аналитический	0.10	-
24	471167.88	2235270.37	Аналитический	0.10	-
25	471123.54	2235271.97	Аналитический	0.10	-
26	471095.42	2235240.67	Аналитический	0.10	-
27	471087.28	2235220.64	Аналитический	0.10	-
28	471080.90	2235191.67	Аналитический	0.10	-
29	471070.16	2235136.31	Аналитический	0.10	-
30	471058.05	2235073.94	Аналитический	0.10	-
31	471047.38	2235018.94	Аналитический	0.10	-
32	471034.58	2234953.04	Аналитический	0.10	-
33	471024.82	2234907.47	Аналитический	0.10	-
34	471015.42	2234863.59	Аналитический	0.10	-

1	2	3	4	5	6
35	471004.86	2234814.30	Аналитический	0.10	-
36	471001.45	2234808.73	Аналитический	0.10	-
37	470992.92	2234807.61	Аналитический	0.10	-
38	470992.78	2234790.79	Аналитический	0.10	-
39	471009.41	2234790.52	Аналитический	0.10	-
1	471024.77	2234787.32	Аналитический	0.10	-
3. Сведения о характерных точках части (частей) границы объекта					
Обозначение характерных точек части границы	Координаты, м		Метод определения координат характерной точки	Средняя квадратическая погрешность положения характерной точки (Mt), м	Описание обозначения точки на местности (при наличии)
	X	Y			
1	2	3	4	5	6
Часть №					
-	-	-	-	-	-

Раздел 4

План границ объекта



Используемые условные знаки и обозначения:

 границы территориальной зоны

 характеристная точка границ территориальной зоны

Масштаб 1:2000

Заместитель руководителя БУВО «Нормативно-проектный центр»

Подпись  А.В. Ромашов Дата « 01 » декабря 2020 г.



Место для оттиска печати (при наличии) лица, составившего описание местоположения границ объекта

ОПИСАНИЕ МЕСТОПОЛОЖЕНИЯ ГРАНИЦ

Зона сельскохозяйственного использования в границах населенного пункта
посёлка Ленинский - СХ1/4

(наименование объекта, местоположение границ которого описано)
(далее - объект)

Раздел 1

Сведения об объекте		
№ п/п	Характеристики объекта	Описание характеристик
1	2	3
1	Местоположение объекта	Воронежская область, Новохопёрский муниципальный район, Новопокровское сельское поселение, посёлок Ленинский
2	Площадь объекта \pm величина погрешности определения площади ($P \pm \Delta P$)	158682 \pm 1394 м ²
3	Иные характеристики объекта	-

Раздел 2

Сведения о местоположении границ объекта					
1. Система координат: МСК - 36, зона 2					
2. Сведения о характерных точках границ объекта					
Обозначение характерных точек границ	Координаты, м		Метод определения координат характерной точки	Средняя квадратическая погрешность положения характерной точки (Mt), м	Описание обозначения точки на местности (при наличии)
	X	Y			
1	2	3	4	5	6
1	470941.59	2234899.64	Картометрический	1.00	-
2	470967.82	2235016.31	Картометрический	1.00	-
3	470994.37	2235119.18	Картометрический	1.00	-
4	470971.71	2235144.74	Картометрический	1.00	-
5	470940.05	2235137.93	Картометрический	1.00	-
6	470913.52	2235118.51	Картометрический	1.00	-
7	470846.95	2235102.59	Картометрический	1.00	-
8	470829.75	2235098.80	Картометрический	1.00	-
9	470786.33	2235100.54	Картометрический	1.00	-
10	470744.06	2235094.43	Картометрический	1.00	-
11	470559.00	2235127.44	Картометрический	1.00	-
12	470530.62	2235131.98	Картометрический	1.00	-
13	470454.18	2235162.45	Картометрический	1.00	-
14	470385.84	2234981.10	Картометрический	1.00	-
15	470337.47	2234886.63	Картометрический	1.00	-
16	470307.85	2234862.60	Аналитический	0.10	-
17	470307.31	2234861.69	Аналитический	0.10	-
18	470287.20	2234835.73	Аналитический	0.10	-
19	470241.99	2234782.35	Аналитический	0.10	-
20	470215.57	2234760.29	Аналитический	0.10	-
21	470184.80	2234733.70	Картометрический	1.00	-
22	470159.00	2234720.29	Картометрический	1.00	-
23	470152.10	2234708.70	Картометрический	1.00	-
24	470150.20	2234702.29	Картометрический	1.00	-
25	470175.80	2234652.79	Картометрический	1.00	-
26	470182.50	2234644.60	Картометрический	1.00	-
27	470185.10	2234641.39	Картометрический	1.00	-
28	470199.80	2234624.89	Картометрический	1.00	-
29	470218.50	2234616.49	Картометрический	1.00	-
30	470235.20	2234613.19	Картометрический	1.00	-
31	470244.40	2234612.70	Картометрический	1.00	-
32	470250.70	2234614.30	Картометрический	1.00	-
33	470262.10	2234620.60	Картометрический	1.00	-
34	470268.90	2234626.30	Картометрический	1.00	-

1	2	3	4	5	6
35	470273.00	2234630.29	Картометрический	1.00	-
36	470272.70	2234635.30	Картометрический	1.00	-
37	470269.50	2234642.10	Картометрический	1.00	-
38	470264.60	2234649.40	Картометрический	1.00	-
39	470264.30	2234654.29	Картометрический	1.00	-
40	470265.40	2234661.40	Картометрический	1.00	-
41	470266.80	2234669.59	Картометрический	1.00	-
42	470273.30	2234679.10	Картометрический	1.00	-
43	470280.60	2234686.20	Картометрический	1.00	-
44	470289.10	2234689.20	Картометрический	1.00	-
45	470294.50	2234692.99	Картометрический	1.00	-
46	470300.80	2234695.20	Картометрический	1.00	-
47	470307.10	2234700.60	Картометрический	1.00	-
48	470312.50	2234705.29	Картометрический	1.00	-
49	470319.60	2234709.90	Картометрический	1.00	-
50	470326.70	2234710.99	Картометрический	1.00	-
51	470334.30	2234712.30	Картометрический	1.00	-
52	470341.40	2234714.80	Картометрический	1.00	-
53	470347.10	2234724.30	Картометрический	1.00	-
54	470346.80	2234729.80	Картометрический	1.00	-
55	470343.30	2234733.30	Картометрический	1.00	-
56	470336.70	2234739.30	Картометрический	1.00	-
57	470334.80	2234747.70	Картометрический	1.00	-
58	470337.00	2234758.09	Картометрический	1.00	-
59	470344.40	2234767.90	Картометрический	1.00	-
60	470353.60	2234780.40	Картометрический	1.00	-
61	470363.70	2234798.70	Картометрический	1.00	-
62	470367.80	2234810.89	Картометрический	1.00	-
63	470375.70	2234830.50	Картометрический	1.00	-
64	470380.10	2234840.59	Картометрический	1.00	-
65	470385.50	2234843.29	Картометрический	1.00	-
66	470389.60	2234844.19	Картометрический	1.00	-
67	470423.10	2234836.30	Картометрический	1.00	-
68	470453.60	2234816.40	Картометрический	1.00	-
69	470468.30	2234804.89	Картометрический	1.00	-
70	470499.20	2234777.08	Картометрический	1.00	-
71	470524.89	2234853.51	Картометрический	1.00	-
72	470549.24	2234908.97	Картометрический	1.00	-
73	470785.71	2234929.14	Картометрический	1.00	-
74	470871.77	2234936.13	Картометрический	1.00	-
1	470941.59	2234899.64	Картометрический	1.00	-

3. Сведения о характерных точках части (частей) границы объекта					
Обозначение характерных точек части границы	Координаты, м		Метод определения координат характерной точки	Средняя квадратическая погрешность положения характерной точки (Mt), м	Описание обозначения точки на местности (при наличии)
	X	Y			
1	2	3	4	5	6
Часть №					
-	-	-	-	-	-



Раздел 4

План границ объекта




Масштаб 1:5000

Используемые условные знаки и обозначения:

- | | |
|---|---|
|  | границы территориальной зоны |
|  | характерная точка границ территориальной зоны |

Заместитель руководителя БУВО «Нормативно-проектный центр»

Подпись  А.В. Ромашов Дата « 01 » декабря 2020 г.

Место для оттиска печати (при наличии) лица, составившего описание местоположения границ объекта



Приложение № 5
к правилам землепользования и застройки
Новопокровского сельского поселения
Новохопёрского муниципального района
Воронежской области

СВЕДЕНИЯ О ГРАНИЦАХ ТЕРРИТОРИАЛЬНЫХ ЗОН,
СОДЕРЖАЩИЕ ГРАФИЧЕСКОЕ ОПИСАНИЕ МЕСТОПОЛОЖЕНИЯ
ГРАНИЦ ТЕРРИТОРИАЛЬНЫХ ЗОН, ПЕРЕЧЕНЬ КООРДИНАТ
ХАРАКТЕРНЫХ ТОЧЕК ГРАНИЦ ТЕРРИТОРИАЛЬНЫХ ЗОН
ПОСЁЛКА МОСКОВСКИЙ 2-Й

ОПИСАНИЕ МЕСТОПОЛОЖЕНИЯ ГРАНИЦ

Зона застройки индивидуальными жилыми домами посёлка Московский 2-й - Ж1/5

(наименование объекта, местоположение границ которого описано)
(далее - объект)

Раздел 1

Сведения об объекте		
№ п/п	Характеристики объекта	Описание характеристик
1	2	3
1	Местоположение объекта	Воронежская область, Новохопёрский муниципальный район, Новопокровское сельское поселение, посёлок Московский 2-й
2	Площадь объекта \pm величина погрешности определения площади ($P \pm \Delta P$)	567505 \pm -2637 м ²
3	Иные характеристики объекта	-

Раздел 2

Сведения о местоположении границ объекта					
1. Система координат: МСК - 36, зона 2					
2. Сведения о характерных точках границ объекта					
Обозначение характерных точек границ	Координаты, м		Метод определения координат характерной точки	Средняя квадратическая погрешность положения характерной точки (Mt), м	Описание обозначения точки на местности (при наличии)
	X	Y			
1	2	3	4	5	6
1	472491.40	2231609.89	Картометрический	1.00	-
2	472581.80	2231944.00	Картометрический	1.00	-
3	472673.50	2232268.50	Картометрический	1.00	-
4	472603.80	2232293.59	Картометрический	1.00	-
5	472532.40	2232303.90	Картометрический	1.00	-
6	472460.30	2232314.80	Картометрический	1.00	-
7	472415.90	2232322.00	Картометрический	1.00	-
8	472379.97	2232332.49	Аналитический	0.50	-
9	472377.27	2232321.64	Аналитический	0.50	-
10	472373.01	2232321.42	Аналитический	0.50	-
11	472368.53	2232319.21	Аналитический	0.50	-
12	472366.47	2232316.72	Аналитический	0.50	-
13	472340.17	2232225.70	Аналитический	0.50	-
14	472311.93	2232127.96	Аналитический	0.50	-
15	472284.64	2232033.49	Аналитический	0.50	-
16	472243.95	2231892.67	Аналитический	0.50	-
17	472206.64	2231764.87	Аналитический	0.50	-
18	472200.37	2231742.68	Аналитический	0.50	-
19	472194.04	2231717.59	Аналитический	0.50	-
20	472191.11	2231701.94	Аналитический	0.50	-
21	472189.54	2231693.59	Картометрический	1.00	-
22	472187.55	2231676.24	Картометрический	1.00	-
23	472186.01	2231645.84	Картометрический	1.00	-
24	472185.65	2231621.35	Картометрический	1.00	-
25	472188.11	2231597.51	Картометрический	1.00	-
26	472192.36	2231567.88	Картометрический	1.00	-
27	472195.23	2231557.40	Картометрический	1.00	-
28	472205.19	2231556.06	Картометрический	1.00	-
29	472206.79	2231545.16	Аналитический	0.10	-
30	472211.10	2231550.40	Картометрический	1.00	-
31	472265.50	2231542.50	Картометрический	1.00	-
32	472286.80	2231540.89	Картометрический	1.00	-
33	472299.50	2231538.90	Картометрический	1.00	-
34	472379.40	2231640.10	Картометрический	1.00	-

1	2	3	4	5	6
1	472491.40	2231609.89	Картометрический	1.00	-
35	472196.64	2231100.15	Картометрический	1.00	-
36	472202.56	2231122.15	Аналитический	0.50	-
37	472212.62	2231164.13	Аналитический	0.50	-
38	472217.24	2231186.11	Аналитический	0.50	-
39	472219.88	2231219.65	Аналитический	0.50	-
40	472219.60	2231248.40	Аналитический	0.50	-
41	472217.46	2231272.76	Аналитический	0.50	-
42	472214.13	2231293.91	Аналитический	0.50	-
43	472212.48	2231295.66	Аналитический	0.50	-
44	472209.23	2231297.32	Аналитический	0.50	-
45	472200.23	2231299.51	Аналитический	0.50	-
46	472200.53	2231313.04	Аналитический	0.50	-
47	472209.26	2231315.79	Аналитический	0.50	-
48	472210.43	2231320.02	Аналитический	0.50	-
49	472205.05	2231353.45	Аналитический	0.50	-
50	472199.56	2231390.09	Аналитический	0.50	-
51	472191.91	2231439.45	Аналитический	0.50	-
52	472183.67	2231492.61	Аналитический	0.50	-
53	472178.02	2231536.33	Аналитический	0.50	-
54	472176.26	2231540.09	Аналитический	0.50	-
55	472173.27	2231541.01	Картометрический	1.00	-
56	472169.36	2231541.90	Картометрический	1.00	-
57	472169.71	2231556.50	Картометрический	1.00	-
58	472174.04	2231556.34	Картометрический	1.00	-
59	472175.48	2231559.34	Картометрический	1.00	-
60	472169.06	2231598.40	Картометрический	1.00	-
61	472166.23	2231620.40	Картометрический	1.00	-
62	472166.01	2231647.34	Картометрический	1.00	-
63	472167.55	2231677.10	Картометрический	1.00	-
64	472170.04	2231697.95	Картометрический	1.00	-
65	472171.27	2231704.49	Аналитический	0.10	-
66	472043.10	2231719.80	Картометрический	1.00	-
67	471875.50	2231737.80	Картометрический	1.00	-
68	471708.20	2231755.80	Картометрический	1.00	-
69	471571.70	2231769.49	Картометрический	1.00	-
70	471444.30	2231781.30	Картометрический	1.00	-
71	471304.87	2231796.05	Аналитический	0.30	-
72	471266.92	2231663.70	Аналитический	0.30	-
73	471264.90	2231656.50	Картометрический	1.00	-
74	471245.60	2231495.10	Картометрический	1.00	-
75	471288.80	2231491.80	Картометрический	1.00	-
76	471399.20	2231480.29	Картометрический	1.00	-
77	471531.40	2231467.20	Картометрический	1.00	-
78	471663.70	2231453.80	Картометрический	1.00	-
79	471786.10	2231442.00	Картометрический	1.00	-
80	471907.30	2231430.19	Картометрический	1.00	-

1	2	3	4	5	6
81	472022.40	2231417.70	Картометрический	1.00	-
82	472020.40	2231383.20	Картометрический	1.00	-
83	471995.60	2231164.69	Картометрический	1.00	-
84	471996.40	2231127.19	Картометрический	1.00	-
85	472052.70	2231120.80	Картометрический	1.00	-
86	472177.49	2231104.66	Картометрический	1.00	-
35	472196.64	2231100.15	Картометрический	1.00	-
3. Сведения о характерных точках части (частей) границы объекта					
Обозначение характерных точек части границы	Координаты, м		Метод определения координат характерной точки	Средняя квадратическая погрешность положения характерной точки (Mt), м	Описание обозначения точки на местности (при наличии)
	X	Y			
1	2	3	4	5	6
Часть №					
-	-	-	-	-	-




Используемые условные знаки и обозначения:

-  границы территориальной зоны
-  1 характерная точка границ территориальной зоны

Масштаб 1:5000

Заместитель руководителя БУВО «Нормативно-проектный центр»

Подпись  А.В. Ромашов Дата « 01 » декабря 2020 г.

Место для оттиска печати (при наличии) лица, составившего описание местоположения границ объекта



ОПИСАНИЕ МЕСТОПОЛОЖЕНИЯ ГРАНИЦ

Зона улиц, дорог, инженерной и транспортной инфраструктуры
посёлка Московский 2-й - ИТ1/5

(наименование объекта, местоположение границ которого описано)
(далее - объект)

Раздел 1

Сведения об объекте		
№ п/п	Характеристики объекта	Описание характеристик
1	2	3
1	Местоположение объекта	Воронежская область, Новохопёрский муниципальный район, Новопокровское сельское поселение, посёлок Московский 2-й
2	Площадь объекта \pm величина погрешности определения площади ($P \pm \Delta P$)	3403 \pm 204 м ²
3	Иные характеристики объекта	-

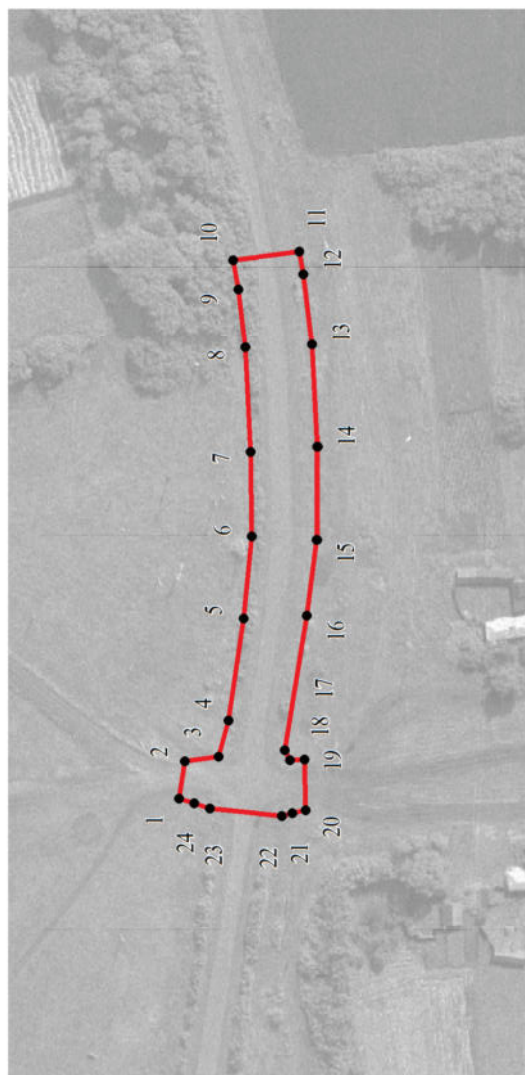
Раздел 2

Сведения о местоположении границ объекта					
1. Система координат: МСК - 36, зона 2					
2. Сведения о характерных точках границ объекта					
Обозначение характерных точек границ	Координаты, м		Метод определения координат характерной точки	Средняя квадратическая погрешность положения характерной точки (Mt), м	Описание обозначения точки на местности (при наличии)
	X	Y			
1	2	3	4	5	6
1	472206.79	2231545.16	Картометрический	1.00	-
2	472205.19	2231556.06	Картометрический	1.00	-
3	472195.23	2231557.40	Картометрический	1.00	-
4	472192.36	2231567.88	Картометрический	1.00	-
5	472188.11	2231597.51	Картометрический	1.00	-
6	472185.65	2231621.35	Картометрический	1.00	-
7	472186.01	2231645.84	Картометрический	1.00	-
8	472187.55	2231676.24	Картометрический	1.00	-
9	472189.54	2231693.59	Картометрический	1.00	-
10	472191.11	2231701.94	Аналитический	0.50	-
11	472171.27	2231704.49	Аналитический	0.50	-
12	472170.04	2231697.95	Картометрический	1.00	-
13	472167.55	2231677.10	Картометрический	1.00	-
14	472166.01	2231647.34	Картометрический	1.00	-
15	472166.23	2231620.40	Картометрический	1.00	-
16	472169.06	2231598.40	Картометрический	1.00	-
17	472175.48	2231559.34	Картометрический	1.00	-
18	472174.04	2231556.34	Картометрический	1.00	-
19	472169.71	2231556.50	Картометрический	1.00	-
20	472169.36	2231541.90	Картометрический	1.00	-
21	472173.27	2231541.01	Картометрический	1.00	-
22	472176.26	2231540.09	Аналитический	0.50	-
23	472197.77	2231542.30	Аналитический	0.50	-
24	472202.35	2231543.93	Картометрический	1.00	-
1	472206.79	2231545.16	Картометрический	1.00	-


3. Сведения о характерных точках части (частей) границы объекта					
Обозначение характерных точек части границы	Координаты, м		Метод определения координат характерной точки	Средняя квадратическая погрешность положения характерной точки (Mt), м	Описание обозначения точки на местности (при наличии)
	X	Y			
1	2	3	4	5	6
Часть №					
-	-	-	-	-	-

Раздел 4

План границ объекта



Используемые условные знаки и обозначения:



границы территориальной зоны



характерная точка границ территориальной зоны

Масштаб 1:2000

Заместитель руководителя БУВО «Нормативно-проектный центр»

Подпись  А.В. Ромашов Дата « 01 » декабря 2020 г.

Место для оттиска печати (при наличии) лица, составившего описание местоположения границ объекта



Приложение № 6
к правилам землепользования и застройки
Новопокровского сельского поселения
Новохопёрского муниципального района
Воронежской области

СВЕДЕНИЯ О ГРАНИЦАХ ТЕРРИТОРИАЛЬНЫХ ЗОН,
СОДЕРЖАЩИЕ ГРАФИЧЕСКОЕ ОПИСАНИЕ МЕСТОПОЛОЖЕНИЯ
ГРАНИЦ ТЕРРИТОРИАЛЬНЫХ ЗОН, ПЕРЕЧЕНЬ КООРДИНАТ
ХАРАКТЕРНЫХ ТОЧЕК ГРАНИЦ ТЕРРИТОРИАЛЬНЫХ ЗОН
ПОСЁЛКА СОРОКИНСКИЙ

ОПИСАНИЕ МЕСТОПОЛОЖЕНИЯ ГРАНИЦ

Зона застройки индивидуальными жилыми домами посёлка Сорокинский - Ж1/6

(наименование объекта, местоположение границ которого описано)
(далее - объект)

Раздел 1

Сведения об объекте		
№ п/п	Характеристики объекта	Описание характеристик
1	2	3
1	Местоположение объекта	Воронежская область, Новохопёрский муниципальный район, Новопокровское сельское поселение, посёлок Сорокинский
2	Площадь объекта \pm величина погрешности определения площади ($P \pm \Delta P$)	476109 \pm 2415 м ²
3	Иные характеристики объекта	-

Раздел 2

Сведения о местоположении границ объекта					
1. Система координат: МСК - 36, зона 2					
2. Сведения о характерных точках границ объекта					
Обозначение характерных точек границ	Координаты, м		Метод определения координат характерной точки	Средняя квадратическая погрешность положения характерной точки (Mt), м	Описание обозначения точки на местности (при наличии)
	X	Y			
1	2	3	4	5	6
1	462202.79	2234984.62	Картометрический	1.00	-
2	462240.10	2234997.10	Картометрический	1.00	-
3	462255.66	2235001.35	Аналитический	0.30	-
4	462381.08	2235035.88	Аналитический	0.30	-
5	462384.54	2235036.46	Картометрический	1.00	-
6	462396.41	2235038.49	Аналитический	0.30	-
7	462397.71	2235045.50	Аналитический	0.30	-
8	462397.81	2235052.40	Аналитический	0.30	-
9	462398.80	2235059.29	Картометрический	1.00	-
10	462398.80	2235066.49	Картометрический	1.00	-
11	462397.81	2235075.10	Аналитический	0.30	-
12	462397.01	2235081.00	Аналитический	0.30	-
13	462395.71	2235087.40	Аналитический	0.30	-
14	462394.21	2235094.60	Аналитический	0.30	-
15	462391.71	2235100.50	Аналитический	0.30	-
16	462389.51	2235103.40	Аналитический	0.30	-
17	462388.11	2235108.70	Аналитический	0.30	-
18	462386.80	2235113.70	Картометрический	1.00	-
19	462385.10	2235118.99	Картометрический	1.00	-
20	462383.31	2235125.20	Аналитический	0.30	-
21	462382.90	2235135.60	Картометрический	1.00	-
22	462383.60	2235143.20	Картометрический	1.00	-
23	462384.11	2235149.80	Аналитический	0.30	-
24	462383.51	2235161.20	Аналитический	0.30	-
25	462382.21	2235172.10	Аналитический	0.30	-
26	462380.00	2235196.99	Картометрический	1.00	-
27	462378.91	2235209.50	Аналитический	0.30	-
28	462377.91	2235215.30	Аналитический	0.30	-
29	462377.51	2235221.20	Аналитический	0.30	-
30	462376.61	2235226.20	Аналитический	0.30	-
31	462376.60	2235236.89	Картометрический	1.00	-
32	462377.00	2235244.00	Картометрический	1.00	-
33	462376.51	2235251.70	Аналитический	0.30	-
34	462375.40	2235266.20	Картометрический	1.00	-

1	2	3	4	5	6
35	462374.31	2235282.10	Аналитический	0.30	-
36	462373.20	2235290.29	Картометрический	1.00	-
37	462370.80	2235299.59	Картометрический	1.00	-
38	462368.01	2235305.40	Аналитический	0.30	-
39	462362.71	2235313.70	Аналитический	0.30	-
40	462356.91	2235321.90	Аналитический	0.30	-
41	462350.51	2235337.20	Аналитический	0.30	-
42	462346.51	2235356.70	Аналитический	0.30	-
43	462345.71	2235365.00	Аналитический	0.30	-
44	462345.20	2235373.50	Картометрический	1.00	-
45	462344.00	2235382.39	Картометрический	1.00	-
46	462341.91	2235393.00	Аналитический	0.30	-
47	462340.91	2235397.40	Аналитический	0.30	-
48	462339.21	2235404.70	Аналитический	0.30	-
49	462336.70	2235412.69	Картометрический	1.00	-
50	462334.21	2235419.90	Аналитический	0.30	-
51	462331.21	2235428.70	Аналитический	0.30	-
52	462330.40	2235436.30	Картометрический	1.00	-
53	462329.31	2235441.70	Аналитический	0.30	-
54	462325.71	2235457.70	Аналитический	0.30	-
55	462321.70	2235472.20	Картометрический	1.00	-
56	462320.50	2235489.60	Картометрический	1.00	-
57	462319.61	2235498.90	Аналитический	0.30	-
58	462315.30	2235526.39	Картометрический	1.00	-
59	462312.90	2235550.09	Картометрический	1.00	-
60	462312.11	2235564.80	Аналитический	0.30	-
61	462307.20	2235595.09	Картометрический	1.00	-
62	462301.41	2235621.40	Аналитический	0.30	-
63	462295.90	2235645.79	Картометрический	1.00	-
64	462291.90	2235661.90	Картометрический	1.00	-
65	462290.01	2235672.40	Аналитический	0.30	-
66	462288.80	2235682.50	Картометрический	1.00	-
67	462288.31	2235688.80	Аналитический	0.30	-
68	462286.50	2235698.50	Картометрический	1.00	-
69	462281.60	2235709.99	Картометрический	1.00	-
70	462276.20	2235726.00	Картометрический	1.00	-
71	462270.11	2235748.30	Аналитический	0.30	-
72	462265.60	2235762.30	Картометрический	1.00	-
73	462259.80	2235784.00	Картометрический	1.00	-
74	462254.90	2235801.60	Картометрический	1.00	-
75	462249.71	2235824.60	Аналитический	0.30	-
76	462247.60	2235831.90	Картометрический	1.00	-
77	462241.30	2235850.80	Картометрический	1.00	-
78	462236.00	2235865.90	Картометрический	1.00	-
79	462231.80	2235876.00	Картометрический	1.00	-
80	462228.70	2235887.40	Картометрический	1.00	-
81	462224.51	2235907.70	Аналитический	0.30	-
82	462222.11	2235914.90	Аналитический	0.30	-

1	2	3	4	5	6
83	462220.00	2235926.29	Картометрический	1.00	-
84	462219.00	2235942.60	Картометрический	1.00	-
85	462208.90	2235986.10	Картометрический	1.00	-
86	462194.30	2236055.20	Картометрический	1.00	-
87	462177.10	2236132.69	Картометрический	1.00	-
88	462168.70	2236175.40	Картометрический	1.00	-
89	462164.50	2236189.20	Картометрический	1.00	-
90	462162.50	2236197.19	Картометрический	1.00	-
91	462158.70	2236201.41	Аналитический	0.30	-
92	462150.30	2236205.11	Аналитический	0.30	-
93	462132.30	2236209.30	Картометрический	1.00	-
94	462067.40	2236225.20	Картометрический	1.00	-
95	461972.07	2236199.36	Картометрический	1.00	-
96	461960.21	2236177.40	Картометрический	1.00	-
97	461957.54	2236141.84	Картометрический	1.00	-
98	461986.71	2236062.00	Картометрический	1.00	-
99	462012.28	2235945.21	Картометрический	1.00	-
100	462029.45	2235867.89	Картометрический	1.00	-
101	462030.91	2235858.05	Картометрический	1.00	-
102	462038.89	2235804.25	Картометрический	1.00	-
103	462056.55	2235700.13	Картометрический	1.00	-
104	462080.03	2235584.84	Картометрический	1.00	-
105	462116.40	2235374.68	Картометрический	1.00	-
106	462132.32	2235302.22	Картометрический	1.00	-
107	462158.70	2235216.23	Картометрический	1.00	-
108	462182.52	2235084.68	Картометрический	1.00	-
1	462202.79	2234984.62	Картометрический	1.00	-
109	461970.74	2235037.81	Аналитический	0.30	-
110	461969.63	2235055.62	Картометрический	1.00	-
111	461951.73	2235186.01	Картометрический	1.00	-
112	461924.07	2235388.22	Картометрический	1.00	-
113	461864.11	2235848.76	Картометрический	1.00	-
114	461842.96	2236016.22	Картометрический	1.00	-
115	461837.09	2236125.61	Аналитический	0.30	-
116	461820.17	2236119.04	Аналитический	0.30	-
117	461787.30	2236106.29	Картометрический	1.00	-
118	461782.70	2236104.60	Картометрический	1.00	-
119	461772.20	2236101.30	Картометрический	1.00	-
120	461758.80	2236097.90	Картометрический	1.00	-
121	461742.50	2236095.80	Картометрический	1.00	-
122	461699.30	2236093.30	Картометрический	1.00	-
123	461692.20	2236092.50	Картометрический	1.00	-
124	461678.80	2236088.30	Картометрический	1.00	-
125	461667.10	2236082.00	Картометрический	1.00	-
126	461660.00	2236077.00	Картометрический	1.00	-
127	461652.80	2236068.60	Картометрический	1.00	-
128	461644.90	2236058.60	Картометрический	1.00	-

1	2	3	4	5	6
129	461640.30	2236049.40	Картометрический	1.00	-
130	461636.10	2236038.20	Картометрический	1.00	-
131	461634.99	2236010.90	Аналитический	0.30	-
132	461636.11	2235991.99	Картометрический	1.00	-
133	461637.20	2235979.20	Картометрический	1.00	-
134	461639.40	2235963.60	Картометрический	1.00	-
135	461654.50	2235922.90	Картометрический	1.00	-
136	461681.20	2235805.39	Картометрический	1.00	-
137	461687.90	2235738.60	Картометрический	1.00	-
138	461697.30	2235674.59	Картометрический	1.00	-
139	461703.50	2235607.69	Картометрический	1.00	-
140	461708.50	2235530.89	Картометрический	1.00	-
141	461713.50	2235458.50	Картометрический	1.00	-
142	461725.20	2235324.79	Картометрический	1.00	-
143	461739.70	2235143.80	Картометрический	1.00	-
144	461751.90	2235070.30	Картометрический	1.00	-
145	461755.30	2235055.30	Картометрический	1.00	-
146	461759.20	2235044.70	Картометрический	1.00	-
147	461770.20	2235031.30	Картометрический	1.00	-
148	461775.70	2235027.79	Аналитический	0.30	-
109	461970.74	2235037.81	Аналитический	0.30	-

3. Сведения о характерных точках части (частей) границы объекта

Обозначение характерных точек части границы	Координаты, м		Метод определения координат характерной точки	Средняя квадратическая погрешность положения характерной точки (Mt), м	Описание обозначения точки на местности (при наличии)
	X	Y			
1	2	3	4	5	6
Часть №					
-	-	-	-	-	-

Рисунг 4

План границь общины



Земельный кадастр Республики Беларусь
 Подпись: *А.В. Романов* Дата: « 01 » *августа* 2020 г.
 Место для оттиска печати (Фирма, печать) для составления окончательного варианта плана границ общины



Масштаб 1:2000

ОПИСАНИЕ МЕСТОПОЛОЖЕНИЯ ГРАНИЦ

Зона сельскохозяйственного использования в границах населенного пункта
посёлка Сорокинский - СХ1/6

(наименование объекта, местоположение границ которого описано)
(далее - объект)

Раздел 1

Сведения об объекте		
№ п/п	Характеристики объекта	Описание характеристик
1	2	3
1	Местоположение объекта	Воронежская область, Новохопёрский муниципальный район, Новопокровское сельское поселение, посёлок Сорокинский
2	Площадь объекта \pm величина погрешности определения площади ($P \pm \Delta P$)	211068 \pm 1608 м ²
3	Иные характеристики объекта	-

Раздел 2

Сведения о местоположении границ объекта					
1. Система координат: МСК - 36, зона 2					
2. Сведения о характерных точках границ объекта					
Обозначение характерных точек границ	Координаты, м		Метод определения координат характерной точки	Средняя квадратическая погрешность положения характерной точки (Mt), м	Описание обозначения точки на местности (при наличии)
	X	Y			
1	2	3	4	5	6
1	462137.60	2234962.90	Картометрический	1.00	-
2	462202.79	2234984.62	Картометрический	1.00	-
3	462182.52	2235084.68	Картометрический	1.00	-
4	462158.70	2235216.23	Картометрический	1.00	-
5	462132.32	2235302.22	Картометрический	1.00	-
6	462116.40	2235374.68	Картометрический	1.00	-
7	462080.03	2235584.84	Картометрический	1.00	-
8	462056.55	2235700.13	Картометрический	1.00	-
9	462038.89	2235804.25	Картометрический	1.00	-
10	462030.91	2235858.05	Картометрический	1.00	-
11	462029.45	2235867.89	Картометрический	1.00	-
12	462012.28	2235945.21	Картометрический	1.00	-
13	461986.71	2236062.00	Картометрический	1.00	-
14	461957.54	2236141.84	Картометрический	1.00	-
15	461960.21	2236177.40	Картометрический	1.00	-
16	461972.07	2236199.36	Картометрический	1.00	-
17	461943.50	2236192.16	Аналитический	0.30	-
18	461877.42	2236174.53	Картометрический	1.00	-
19	461876.27	2236174.23	Аналитический	0.30	-
20	461869.79	2236172.49	Картометрический	1.00	-
21	461837.09	2236125.61	Аналитический	0.30	-
22	461842.96	2236016.22	Картометрический	1.00	-
23	461864.11	2235848.76	Картометрический	1.00	-
24	461924.07	2235388.22	Картометрический	1.00	-
25	461951.73	2235186.01	Картометрический	1.00	-
26	461969.63	2235055.62	Картометрический	1.00	-
27	461970.74	2235037.81	Аналитический	0.30	-
28	461984.00	2235038.50	Картометрический	1.00	-
29	462044.50	2235024.90	Картометрический	1.00	-
30	462080.60	2235014.10	Картометрический	1.00	-
31	462092.80	2235008.79	Аналитический	0.30	-
32	462107.39	2234996.09	Аналитический	0.30	-
33	462114.63	2234988.14	Аналитический	0.30	-
1	462137.60	2234962.90	Картометрический	1.00	-

3. Сведения о характерных точках части (частей) границы объекта					
Обозначение характерных точек части границы	Координаты, м		Метод определения координат характерной точки	Средняя квадратическая погрешность положения характерной точки (Mt), м	Описание обозначения точки на местности (при наличии)
	X	Y			
1	2	3	4	5	6
Часть №					
-	-	-	-	-	-

Раздел 4

План границ объекта



Используемые условные знаки и обозначения:

	границы территориальной зоны
---	------------------------------

	характерная точка границ территориальной зоны
---	---

Масштаб 1:5000

Заместитель руководителя БУВО «Нормативно-проектный центр»

Подпись:  Дата « 01 » декабря 2020 г.

Место для оттиска печати (при наличии) лица, составившего описание местоположения границ объекта



Приложение № 7
к правилам землепользования и застройки
Новопокровского сельского поселения
Новохопёрского муниципального района
Воронежской области

СВЕДЕНИЯ О ГРАНИЦАХ ТЕРРИТОРИАЛЬНЫХ ЗОН,
СОДЕРЖАЩИЕ ГРАФИЧЕСКОЕ ОПИСАНИЕ МЕСТОПОЛОЖЕНИЯ
ГРАНИЦ ТЕРРИТОРИАЛЬНЫХ ЗОН, ПЕРЕЧЕНЬ КООРДИНАТ
ХАРАКТЕРНЫХ ТОЧЕК ГРАНИЦ ТЕРРИТОРИАЛЬНЫХ ЗОН
ПОСЁЛКА СОСНОВСКИЙ

ОПИСАНИЕ МЕСТОПОЛОЖЕНИЯ ГРАНИЦ

Зона застройки индивидуальными жилыми домами посёлка Сосновский - Ж1/7

(наименование объекта, местоположение границ которого описано)
(далее - объект)

Раздел 1

Сведения об объекте		
№ п/п	Характеристики объекта	Описание характеристик
1	2	3
1	Местоположение объекта	Воронежская область, Новохопёрский муниципальный район, Новопокровское сельское поселение, посёлок Сосновский
2	Площадь объекта \pm величина погрешности определения площади ($P \pm \Delta P$)	493711 \pm 12296 м ²
3	Иные характеристики объекта	-

Раздел 2

Сведения о местоположении границ объекта					
1. Система координат: МСК - 36, зона 2					
2. Сведения о характерных точках границ объекта					
Обозначение характерных точек границ	Координаты, м		Метод определения координат характерной точки	Средняя квадратическая погрешность положения характерной точки (Mt), м	Описание обозначения точки на местности (при наличии)
	X	Y			
1	2	3	4	5	6
1	464059.50	2232806.29	Картометрический	1.00	-
2	464056.60	2232811.80	Картометрический	1.00	-
3	464019.30	2232857.80	Картометрический	1.00	-
4	463986.70	2232902.29	Картометрический	1.00	-
5	463927.40	2232977.80	Картометрический	1.00	-
6	463901.70	2233003.80	Картометрический	1.00	-
7	463890.10	2233012.90	Картометрический	1.00	-
8	463873.10	2233011.10	Картометрический	1.00	-
9	463821.50	2232972.00	Картометрический	1.00	-
10	463764.30	2232925.99	Картометрический	1.00	-
11	463412.03	2232665.18	Картометрический	1.00	-
12	463274.62	2232562.26	Картометрический	1.00	-
13	463170.22	2232484.15	Картометрический	5.00	-
14	463282.78	2232479.25	Картометрический	1.00	-
15	463373.30	2232475.83	Картометрический	1.00	-
16	463377.71	2232478.39	Картометрический	1.00	-
17	463385.84	2232478.21	Картометрический	1.00	-
18	463388.91	2232475.25	Картометрический	1.00	-
19	463415.58	2232474.24	Картометрический	1.00	-
20	463427.40	2232479.05	Картометрический	1.00	-
21	463441.95	2232483.74	Картометрический	1.00	-
22	463444.51	2232480.47	Картометрический	1.00	-
23	463446.19	2232476.65	Картометрический	1.00	-
24	463448.18	2232475.01	Картометрический	1.00	-
25	463454.33	2232475.09	Картометрический	1.00	-
26	463513.06	2232478.17	Картометрический	1.00	-
27	463539.48	2232481.31	Картометрический	1.00	-
28	463561.40	2232499.90	Картометрический	1.00	-
29	463604.90	2232536.10	Картометрический	1.00	-
30	463672.30	2232589.69	Картометрический	1.00	-
31	463740.70	2232641.50	Картометрический	1.00	-
32	463781.70	2232673.39	Картометрический	1.00	-
33	463828.00	2232711.40	Картометрический	1.00	-
34	463859.20	2232735.70	Картометрический	1.00	-

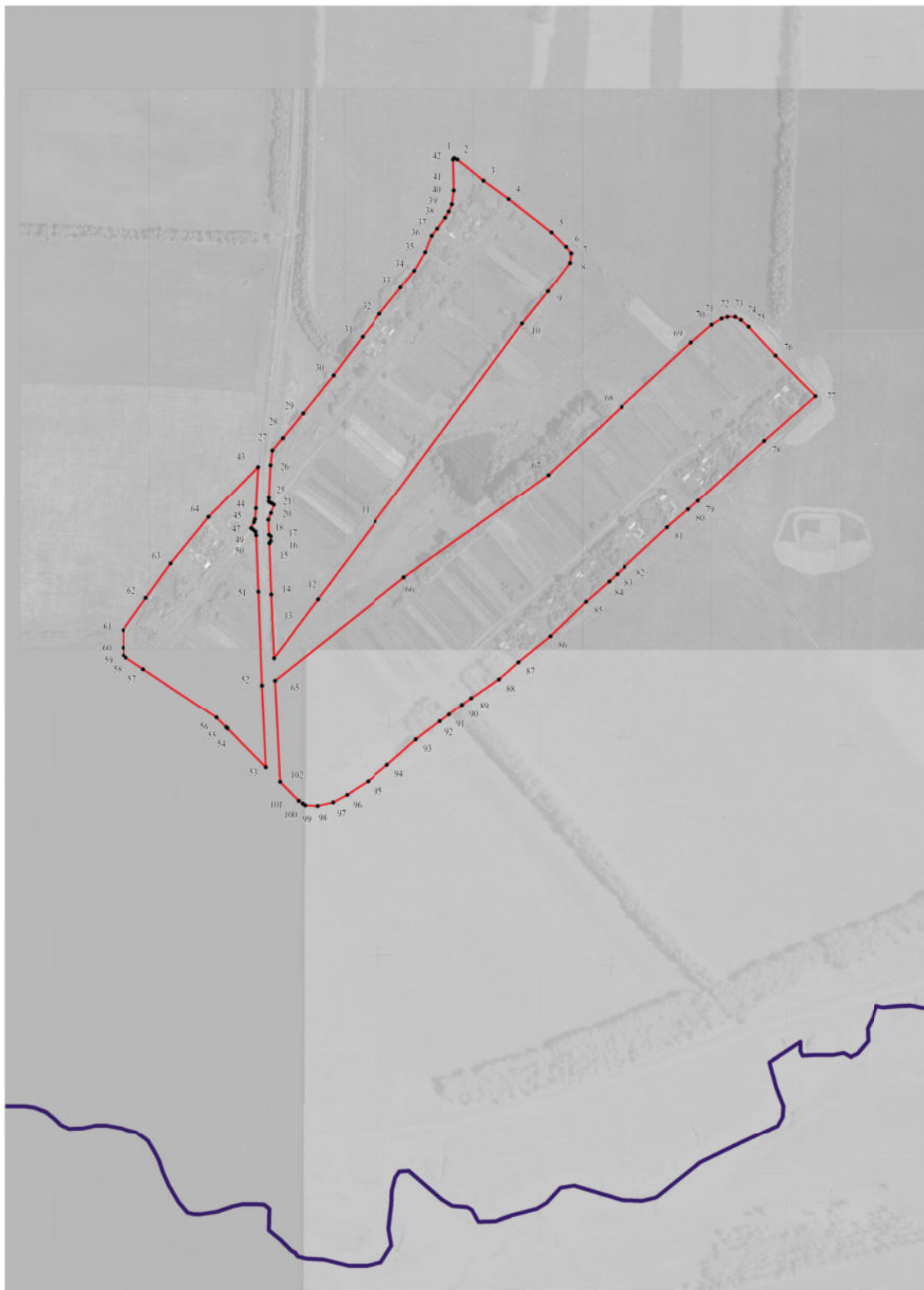
1	2	3	4	5	6
35	463892.20	2232755.29	Картометрический	1.00	-
36	463921.50	2232766.50	Картометрический	1.00	-
37	463934.20	2232776.59	Картометрический	1.00	-
38	463953.40	2232790.39	Картометрический	1.00	-
39	463964.30	2232796.60	Картометрический	1.00	-
40	463977.30	2232802.39	Картометрический	1.00	-
41	464001.60	2232805.60	Картометрический	1.00	-
42	464056.60	2232804.19	Картометрический	1.00	-
1	464059.50	2232806.29	Картометрический	1.00	-
43	463509.65	2232455.78	Аналитический	0.30	-
44	463435.85	2232452.08	Картометрический	1.00	-
45	463416.47	2232450.48	Картометрический	1.00	-
46	463410.94	2232448.63	Картометрический	1.00	-
47	463400.65	2232443.77	Картометрический	1.00	-
48	463398.25	2232447.07	Картометрический	1.00	-
49	463394.24	2232451.41	Картометрический	1.00	-
50	463387.73	2232452.68	Картометрический	1.00	-
51	463287.80	2232456.24	Картометрический	1.00	-
52	463121.46	2232462.83	Картометрический	5.00	-
53	462975.47	2232469.63	Аналитический	0.30	-
54	463044.43	2232401.83	Аналитический	0.30	-
55	463046.69	2232399.60	Аналитический	0.30	-
56	463064.09	2232382.49	Аналитический	0.30	-
57	463150.81	2232252.50	Аналитический	0.30	-
58	463171.70	2232221.20	Картометрический	5.00	-
59	463175.60	2232216.90	Картометрический	5.00	-
60	463188.90	2232216.30	Картометрический	1.00	-
61	463219.67	2232216.34	Аналитический	0.30	-
62	463277.14	2232257.19	Аналитический	0.30	-
63	463338.15	2232301.04	Аналитический	0.30	-
64	463420.41	2232368.32	Аналитический	0.30	-
43	463509.65	2232455.78	Аналитический	0.30	-
65	463129.94	2232486.14	Картометрический	5.00	-
66	463313.28	2232717.35	Картометрический	1.00	-
67	463495.83	2232972.85	Картометрический	1.00	-
68	463616.67	2233102.67	Картометрический	1.00	-
69	463730.50	2233226.80	Картометрический	1.00	-
70	463762.20	2233263.79	Картометрический	1.00	-
71	463773.00	2233281.49	Картометрический	1.00	-
72	463776.30	2233291.69	Картометрический	1.00	-
73	463775.90	2233305.40	Картометрический	1.00	-
74	463770.50	2233315.60	Картометрический	1.00	-
75	463758.50	2233329.30	Картометрический	1.00	-
76	463707.10	2233377.19	Картометрический	1.00	-
77	463635.70	2233447.80	Картометрический	1.00	-
78	463556.40	2233356.90	Картометрический	1.00	-

1	2	3	4	5	6
79	463449.20	2233239.10	Картометрический	1.00	-
80	463434.17	2233221.78	Аналитический	0.30	-
81	463402.09	2233184.41	Аналитический	0.30	-
82	463331.39	2233108.41	Аналитический	0.30	-
83	463318.93	2233094.60	Картометрический	1.00	-
84	463306.09	2233080.51	Аналитический	0.30	-
85	463270.19	2233039.51	Аналитический	0.30	-
86	463209.39	2232976.21	Аналитический	0.30	-
87	463163.30	2232919.60	Картометрический	5.00	-
88	463132.59	2232885.21	Аналитический	0.30	-
89	463099.20	2232835.99	Картометрический	5.00	-
90	463087.17	2232820.12	Аналитический	0.30	-
91	463069.69	2232797.03	Аналитический	0.30	-
92	463057.19	2232780.51	Аналитический	0.30	-
93	463025.29	2232738.21	Аналитический	0.30	-
94	462979.90	2232687.00	Картометрический	5.00	-
95	462950.70	2232651.00	Картометрический	5.00	-
96	462927.00	2232613.90	Картометрический	5.00	-
97	462913.50	2232588.90	Картометрический	5.00	-
98	462907.09	2232561.30	Аналитический	0.30	-
99	462908.39	2232539.50	Аналитический	0.30	-
100	462911.34	2232535.09	Аналитический	0.30	-
101	462916.10	2232528.00	Картометрический	5.00	-
102	462949.73	2232494.93	Аналитический	0.30	-
65	463129.94	2232486.14	Картометрический	5.00	-

3. Сведения о характерных точках части (частей) границы объекта

Обозначение характерных точек части границы	Координаты, м		Метод определения координат характерной точки	Средняя квадратическая погрешность положения характерной точки (Mt), м	Описание обозначения точки на местности (при наличии)
	X	Y			
1	2	3	4	5	6
Часть №					
-	-	-	-	-	-

План границ объекта




Используемые условные знаки и обозначения:

- границы территориальной зоны
- границы муниципального образования
- характеристическая точка границ территориальной зоны

Масштаб 1:5000

Заместитель руководителя БУВО «Нормативно-проектный центр»

Подпись  А.В. Ромашов Дата « 01 » декабря 2020 г.

Место для оттиска печати (при наличии) лица, составившего описание местоположения границ объекта



ОПИСАНИЕ МЕСТОПОЛОЖЕНИЯ ГРАНИЦ

Зона улиц, дорог, инженерной и транспортной инфраструктуры
посёлка Сосновский - ИТ1/7

(наименование объекта, местоположение границ которого описано)
(далее - объект)

Раздел 1

Сведения об объекте		
№ п/п	Характеристики объекта	Описание характеристик
1	2	3
1	Местоположение объекта	Воронежская область, Новохопёрский муниципальный район, Новопокровское сельское поселение, посёлок Сосновский
2	Площадь объекта \pm величина погрешности определения площади ($P \pm \Delta P$)	13269 \pm 2016 м ²
3	Иные характеристики объекта	-

Раздел 2

Сведения о местоположении границ объекта					
1. Система координат: МСК - 36, зона 2					
2. Сведения о характерных точках границ объекта					
Обозначение характерных точек границ	Координаты, м		Метод определения координат характерной точки	Средняя квадратическая погрешность положения характерной точки (Mt), м	Описание обозначения точки на местности (при наличии)
	X	Y			
1	2	3	4	5	6
1	463539.48	2232481.31	Картометрический	1.00	-
2	463513.06	2232478.17	Картометрический	1.00	-
3	463454.33	2232475.09	Картометрический	1.00	-
4	463448.18	2232475.01	Картометрический	1.00	-
5	463446.19	2232476.65	Картометрический	1.00	-
6	463444.51	2232480.47	Картометрический	1.00	-
7	463441.95	2232483.74	Картометрический	1.00	-
8	463427.40	2232479.05	Картометрический	1.00	-
9	463415.58	2232474.24	Картометрический	1.00	-
10	463388.91	2232475.25	Картометрический	1.00	-
11	463385.84	2232478.21	Картометрический	1.00	-
12	463377.71	2232478.39	Картометрический	1.00	-
13	463373.30	2232475.83	Картометрический	1.00	-
14	463282.78	2232479.25	Картометрический	1.00	-
15	463170.22	2232484.15	Картометрический	5.00	-
16	463129.94	2232486.14	Картометрический	5.00	-
17	462949.73	2232494.93	Аналитический	0.30	-
18	462975.47	2232469.63	Аналитический	0.30	-
19	463121.46	2232462.83	Картометрический	5.00	-
20	463287.80	2232456.24	Картометрический	1.00	-
21	463387.73	2232452.68	Картометрический	1.00	-
22	463394.24	2232451.41	Картометрический	1.00	-
23	463398.25	2232447.07	Картометрический	1.00	-
24	463400.65	2232443.77	Картометрический	1.00	-
25	463410.94	2232448.63	Картометрический	1.00	-
26	463416.47	2232450.48	Картометрический	1.00	-
27	463435.85	2232452.08	Картометрический	1.00	-
28	463509.65	2232455.78	Картометрический	1.00	-
29	463511.40	2232457.50	Картометрический	1.00	-
1	463539.48	2232481.31	Картометрический	1.00	-

3. Сведения о характерных точках части (частей) границы объекта					
Обозначение характерных точек части границы	Координаты, м		Метод определения координат характерной точки	Средняя квадратическая погрешность положения характерной точки (Mt), м	Описание обозначения точки на местности (при наличии)
	X	Y			
1	2	3	4	5	6
Часть №					
-	-	-	-	-	-

Раздел 4

План границ объекта

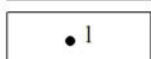


Масштаб 1:5000

Используемые условные знаки и обозначения:




границы территориальной зоны



характерная точка границ территориальной зоны

Заместитель руководителя БУВО «Нормативно-проектный центр»

Подпись  А.В. Ромашов Дата « 01 » декабря 2020 г.

Место для оттиска печати (при наличии) лица, составившего описание местоположения границ объекта



ОПИСАНИЕ МЕСТОПОЛОЖЕНИЯ ГРАНИЦ

Зона сельскохозяйственного использования в границах населенного пункта
посёлка Сосновский - СХ1/7

(наименование объекта, местоположение границ которого описано)
(далее - объект)

Раздел 1

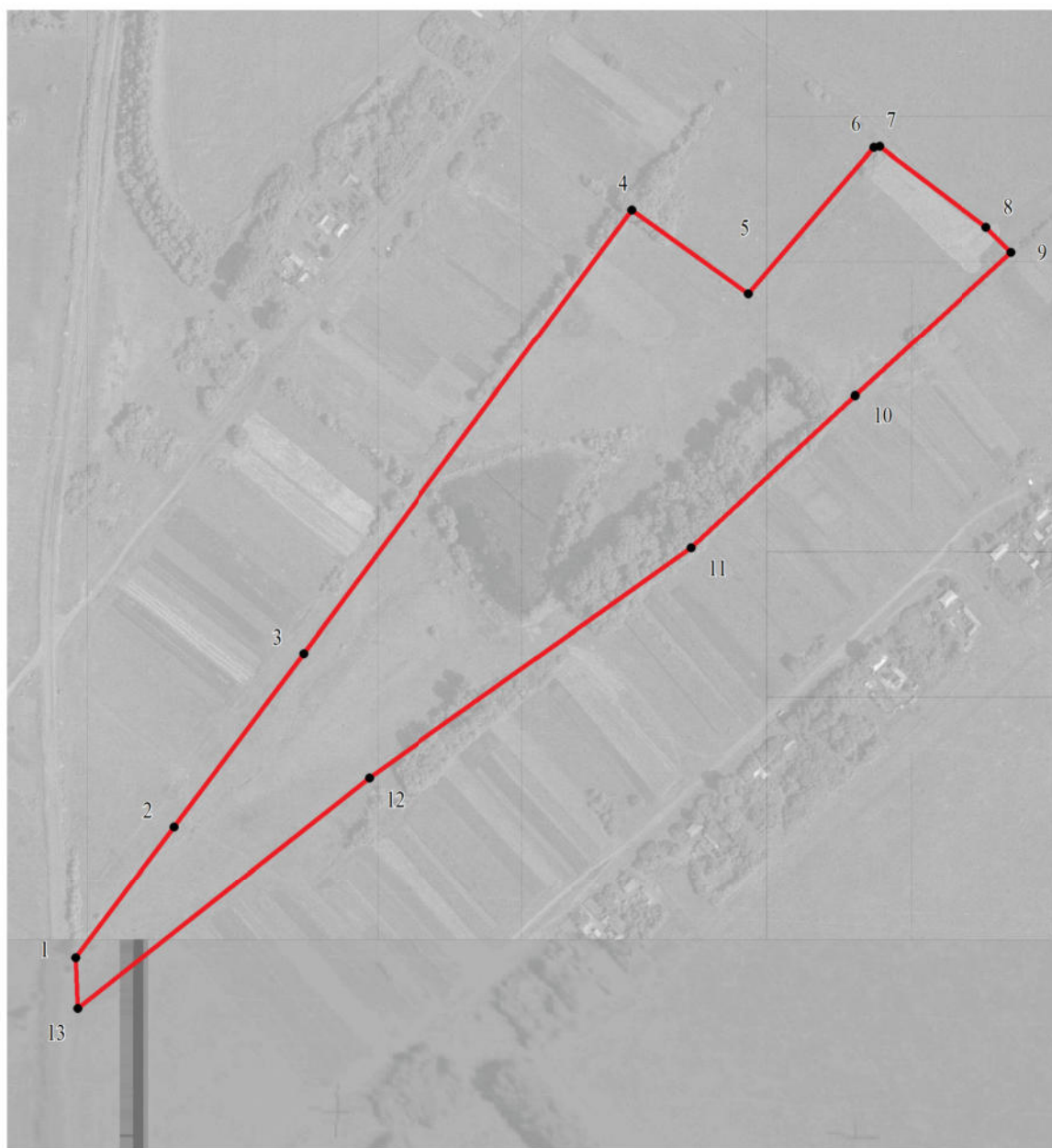
Сведения об объекте		
№ п/п	Характеристики объекта	Описание характеристик
1	2	3
1	Местоположение объекта	Воронежская область, Новохопёрский муниципальный район, Новопокровское сельское поселение, посёлок Сосновский
2	Площадь объекта \pm величина погрешности определения площади ($P \pm \Delta P$)	122686 \pm -6130 м ²
3	Иные характеристики объекта	-

Раздел 2

Сведения о местоположении границ объекта					
1. Система координат: МСК - 36, зона 2					
2. Сведения о характерных точках границ объекта					
Обозначение характерных точек границ	Координаты, м		Метод определения координат характерной точки	Средняя квадратическая погрешность положения характерной точки (Mt), м	Описание обозначения точки на местности (при наличии)
	X	Y			
1	2	3	4	5	6
1	463170.22	2232484.15	Картометрический	5.00	-
2	463274.62	2232562.26	Картометрический	1.00	-
3	463412.03	2232665.18	Картометрический	1.00	-
4	463764.30	2232925.99	Картометрический	1.00	-
5	463697.90	2233018.00	Картометрический	1.00	-
6	463813.80	2233117.80	Картометрический	1.00	-
7	463814.50	2233122.40	Картометрический	1.00	-
8	463750.40	2233207.00	Картометрический	1.00	-
9	463730.50	2233226.80	Картометрический	1.00	-
10	463616.67	2233102.67	Картометрический	1.00	-
11	463495.83	2232972.85	Картометрический	1.00	-
12	463313.28	2232717.35	Картометрический	1.00	-
13	463129.94	2232486.14	Картометрический	5.00	-
1	463170.22	2232484.15	Картометрический	5.00	-
3. Сведения о характерных точках части (частей) границы объекта					
Обозначение характерных точек части границы	Координаты, м		Метод определения координат характерной точки	Средняя квадратическая погрешность положения характерной точки (Mt), м	Описание обозначения точки на местности (при наличии)
	X	Y			
1	2	3	4	5	6
Часть №					
-	-	-	-	-	-


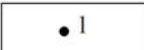
Раздел 4

План границ объекта




Масштаб 1:5000

Используемые условные знаки и обозначения:

- | | |
|---|---|
|  | границы территориальной зоны |
|  | характерная точка границ территориальной зоны |

Заместитель руководителя БУВО «Нормативно-проектный центр»

Подпись  А.В. Ромашов Дата « 01 » декабря 2020 г.

Место для оттиска печати (при наличии) лица, составившего описание местоположения границ объекта



Приложение № 8
к правилам землепользования и застройки
Новопокровского сельского поселения
Новохопёрского муниципального района
Воронежской области

СВЕДЕНИЯ О ГРАНИЦАХ ТЕРРИТОРИАЛЬНЫХ ЗОН,
СОДЕРЖАЩИЕ ГРАФИЧЕСКОЕ ОПИСАНИЕ МЕСТОПОЛОЖЕНИЯ
ГРАНИЦ ТЕРРИТОРИАЛЬНЫХ ЗОН, ПЕРЕЧЕНЬ КООРДИНАТ
ХАРАКТЕРНЫХ ТОЧЕК ГРАНИЦ ТЕРРИТОРИАЛЬНЫХ ЗОН
ПОСЁЛКА ШЕВЛЯГИНСКИЙ

ОПИСАНИЕ МЕСТОПОЛОЖЕНИЯ ГРАНИЦ

Зона застройки индивидуальными жилыми домами посёлка Шевлягинский - Ж1/8

(наименование объекта, местоположение границ которого описано)
(далее - объект)

Раздел 1

Сведения об объекте		
№ п/п	Характеристики объекта	Описание характеристик
1	2	3
1	Местоположение объекта	Воронежская область, Новохопёрский муниципальный район, Новопокровское сельское поселение, посёлок Шевлягинский
2	Площадь объекта \pm величина погрешности определения площади ($P \pm \Delta P$)	465899+/-2389 м ²
3	Иные характеристики объекта	-

Раздел 2

Сведения о местоположении границ объекта					
1. Система координат: МСК - 36, зона 2					
2. Сведения о характерных точках границ объекта					
Обозначение характерных точек границ	Координаты, м		Метод определения координат характерной точки	Средняя квадратическая погрешность положения характерной точки (Mt), м	Описание обозначения точки на местности (при наличии)
	X	Y			
1	2	3	4	5	6
1	463995.70	2237296.09	Картометрический	1.00	-
2	464007.40	2237303.40	Картометрический	1.00	-
3	464024.90	2237311.60	Картометрический	1.00	-
4	464041.50	2237320.30	Картометрический	1.00	-
5	464052.90	2237327.40	Картометрический	1.00	-
6	464058.10	2237330.40	Картометрический	1.00	-
7	464088.30	2237348.10	Картометрический	1.00	-
8	464116.10	2237366.89	Картометрический	1.00	-
9	464133.50	2237379.90	Картометрический	1.00	-
10	464147.70	2237387.59	Картометрический	1.00	-
11	464168.90	2237402.50	Картометрический	1.00	-
12	464191.50	2237418.10	Картометрический	1.00	-
13	464208.20	2237428.69	Картометрический	1.00	-
14	464236.30	2237447.50	Картометрический	1.00	-
15	464250.80	2237457.10	Картометрический	1.00	-
16	464273.00	2237469.19	Картометрический	1.00	-
17	464293.80	2237481.10	Картометрический	1.00	-
18	464312.10	2237492.29	Картометрический	1.00	-
19	464321.10	2237497.39	Картометрический	1.00	-
20	464327.80	2237498.70	Картометрический	1.00	-
21	464335.20	2237503.39	Картометрический	1.00	-
22	464345.70	2237511.60	Картометрический	1.00	-
23	464365.30	2237525.29	Картометрический	1.00	-
24	464376.20	2237533.30	Картометрический	1.00	-
25	464389.50	2237541.70	Картометрический	1.00	-
26	464409.70	2237556.19	Картометрический	1.00	-
27	464430.00	2237568.30	Картометрический	1.00	-
28	464457.50	2237586.30	Картометрический	1.00	-
29	464524.80	2237632.00	Картометрический	1.00	-
30	464567.40	2237656.69	Картометрический	1.00	-
31	464584.60	2237667.00	Картометрический	1.00	-
32	464627.00	2237695.80	Картометрический	1.00	-
33	464665.30	2237723.10	Картометрический	1.00	-
34	464687.60	2237737.60	Картометрический	1.00	-

1	2	3	4	5	6
35	464711.30	2237755.60	Картометрический	1.00	-
36	464725.50	2237766.30	Картометрический	1.00	-
37	464743.30	2237778.19	Картометрический	1.00	-
38	464758.90	2237788.39	Картометрический	1.00	-
39	464775.20	2237799.49	Картометрический	1.00	-
40	464789.80	2237809.69	Картометрический	1.00	-
41	464804.10	2237821.80	Картометрический	1.00	-
42	464815.60	2237830.39	Картометрический	1.00	-
43	464831.30	2237843.70	Картометрический	1.00	-
44	464856.30	2237869.50	Картометрический	1.00	-
45	464856.30	2237879.59	Картометрический	1.00	-
46	464803.20	2237967.19	Картометрический	1.00	-
47	464767.80	2238026.40	Картометрический	1.00	-
48	464757.30	2238044.50	Картометрический	1.00	-
49	464705.91	2237997.13	Картометрический	1.00	-
50	464650.59	2237954.60	Картометрический	1.00	-
51	464625.73	2237937.87	Картометрический	1.00	-
52	464554.37	2237888.59	Картометрический	1.00	-
53	464468.38	2237828.98	Картометрический	1.00	-
54	464291.74	2237710.79	Картометрический	1.00	-
55	464102.55	2237580.64	Картометрический	1.00	-
56	463951.94	2237480.46	Картометрический	1.00	-
57	463903.60	2237444.89	Картометрический	1.00	-
58	463911.40	2237430.90	Картометрический	1.00	-
59	463930.50	2237401.00	Картометрический	1.00	-
60	463979.30	2237322.19	Картометрический	1.00	-
1	463995.70	2237296.09	Картометрический	1.00	-
61	463774.41	2237487.48	Картометрический	1.00	-
62	463802.68	2237606.53	Картометрический	1.00	-
63	463832.75	2237762.92	Картометрический	1.00	-
64	463847.94	2237775.30	Картометрический	1.00	-
65	464012.83	2237870.23	Картометрический	1.00	-
66	464161.58	2237936.47	Картометрический	1.00	-
67	464287.53	2237975.56	Картометрический	1.00	-
68	464542.75	2238106.14	Картометрический	1.00	-
69	464700.16	2238189.51	Картометрический	1.00	-
70	464688.00	2238225.49	Картометрический	1.00	-
71	464648.00	2238337.90	Картометрический	1.00	-
72	464642.11	2238353.76	Аналитический	0.30	-
73	464586.50	2238328.09	Картометрический	1.00	-
74	464555.68	2238313.45	Аналитический	0.30	-
75	464533.77	2238302.38	Аналитический	0.30	-
76	464512.61	2238296.22	Аналитический	0.30	-
77	464492.67	2238291.06	Аналитический	0.30	-
78	464446.64	2238277.52	Аналитический	0.30	-
79	464372.80	2238266.20	Картометрический	1.00	-
80	464362.00	2238263.20	Картометрический	1.00	-



1	2	3	4	5	6
81	464325.00	2238248.50	Картометрический	1.00	-
82	464298.95	2238239.61	Аналитический	0.30	-
83	464291.57	2238235.67	Аналитический	0.30	-
84	464257.95	2238219.09	Аналитический	0.30	-
85	464254.20	2238217.20	Картометрический	1.00	-
86	464227.10	2238200.20	Картометрический	1.00	-
87	464213.30	2238192.30	Картометрический	1.00	-
88	464178.10	2238166.80	Картометрический	1.00	-
89	464163.80	2238155.89	Картометрический	1.00	-
90	464149.80	2238147.10	Картометрический	1.00	-
91	464100.60	2238120.19	Картометрический	1.00	-
92	464083.24	2238108.05	Аналитический	0.30	-
93	464078.16	2238104.48	Аналитический	0.30	-
94	464050.10	2238082.32	Аналитический	0.30	-
95	464035.60	2238073.69	Картометрический	1.00	-
96	464010.72	2238062.14	Аналитический	0.30	-
97	463979.70	2238047.86	Аналитический	0.30	-
98	463944.26	2238034.08	Аналитический	0.30	-
99	463904.13	2238021.77	Аналитический	0.30	-
100	463873.86	2238015.61	Картометрический	1.00	-
101	463843.58	2238007.00	Аналитический	0.30	-
102	463817.53	2237997.51	Аналитический	0.30	-
103	463784.80	2237978.70	Картометрический	1.00	-
104	463756.70	2237959.30	Картометрический	1.00	-
105	463737.70	2237947.39	Картометрический	1.00	-
106	463713.10	2237915.89	Картометрический	1.00	-
107	463663.20	2237843.10	Картометрический	1.00	-
108	463644.00	2237809.80	Картометрический	1.00	-
109	463621.60	2237757.40	Картометрический	1.00	-
110	463601.60	2237546.70	Картометрический	1.00	-
111	463604.20	2237536.90	Картометрический	1.00	-
112	463713.70	2237505.19	Картометрический	1.00	-
61	463774.41	2237487.48	Картометрический	1.00	-

3. Сведения о характерных точках части (частей) границы объекта

Обозначение характерных точек части границы	Координаты, м		Метод определения координат характерной точки	Средняя квадратическая погрешность положения характерной точки (Mt), м	Описание обозначения точки на местности (при наличии)
	X	Y			
1	2	3	4	5	6
Часть №					
-	-	-	-	-	-




Используемые условные знаки и обозначения:

-  границы территориальной зоны
-  характерная точка границ территориальной зоны

Масштаб 1:5000

Заместитель руководителя БУВО «Нормативно-проектный центр»

Подпись  А.В. Ромашов Дата « 01 » декабря 2020 г.

Место для оттиска печати (при наличии) лица, составившего описание местоположения границ объекта



ОПИСАНИЕ МЕСТОПОЛОЖЕНИЯ ГРАНИЦ

Зона сельскохозяйственного использования в границах населенного пункта
посёлка Шевлягинский - СХ1/8

(наименование объекта, местоположение границ которого описано)
(далее - объект)

Раздел 1



Сведения об объекте		
№ п/п	Характеристики объекта	Описание характеристик
1	2	3
1	Местоположение объекта	Воронежская область, Новохопёрский муниципальный район, Новопокровское сельское поселение, посёлок Шевлягинский
2	Площадь объекта \pm величина погрешности определения площади ($P \pm \Delta P$)	258279 \pm 1779 м ²
3	Иные характеристики объекта	-

Раздел 2

Сведения о местоположении границ объекта					
1. Система координат: МСК - 36, зона 2					
2. Сведения о характерных точках границ объекта					
Обозначение характерных точек границ	Координаты, м		Метод определения координат характерной точки	Средняя квадратическая погрешность положения характерной точки (Mt), м	Описание обозначения точки на местности (при наличии)
	X	Y			
1	2	3	4	5	6
1	463903.60	2237444.89	Картометрический	1.00	-
2	463951.94	2237480.46	Картометрический	1.00	-
3	464102.55	2237580.64	Картометрический	1.00	-
4	464291.74	2237710.79	Картометрический	1.00	-
5	464468.38	2237828.98	Картометрический	1.00	-
6	464554.37	2237888.59	Картометрический	1.00	-
7	464625.73	2237937.87	Картометрический	1.00	-
8	464650.59	2237954.60	Картометрический	1.00	-
9	464705.91	2237997.13	Картометрический	1.00	-
10	464757.30	2238044.50	Картометрический	1.00	-
11	464745.20	2238063.49	Картометрический	1.00	-
12	464700.16	2238189.51	Картометрический	1.00	-
13	464542.75	2238106.14	Картометрический	1.00	-
14	464287.53	2237975.56	Картометрический	1.00	-
15	464161.58	2237936.47	Картометрический	1.00	-
16	464012.83	2237870.23	Картометрический	1.00	-
17	463847.94	2237775.30	Картометрический	1.00	-
18	463832.75	2237762.92	Картометрический	1.00	-
19	463802.68	2237606.53	Картометрический	1.00	-
20	463774.41	2237487.48	Картометрический	1.00	-
21	463783.60	2237484.30	Картометрический	1.00	-
22	463845.70	2237465.50	Картометрический	1.00	-
1	463903.60	2237444.89	Картометрический	1.00	-
3. Сведения о характерных точках части (частей) границы объекта					
Обозначение характерных точек части границы	Координаты, м		Метод определения координат характерной точки	Средняя квадратическая погрешность положения характерной точки (Mt), м	Описание обозначения точки на местности (при наличии)
	X	Y			
1	2	3	4	5	6
Часть №					
-	-	-	-	-	-




Используемые условные знаки и обозначения:

- | | |
|---|---|
|  | границы территориальной зоны |
|  | характерная точка границ территориальной зоны |

Масштаб 1:5000

Заместитель руководителя БУВО «Нормативно-проектный центр»

Подпись  А.В. Ромашов Дата « 01 » декабря 2020 г.

Место для оттиска печати (при наличии) лица, составившего описание местоположения границ объекта



Приложение № 9
к правилам землепользования и застройки
Новопокровского сельского поселения
Новохопёрского муниципального района
Воронежской области

СВЕДЕНИЯ О ГРАНИЦАХ ТЕРРИТОРИАЛЬНЫХ ЗОН,
СОДЕРЖАЩИЕ ГРАФИЧЕСКОЕ ОПИСАНИЕ МЕСТОПОЛОЖЕНИЯ
ГРАНИЦ ТЕРРИТОРИАЛЬНЫХ ЗОН, ПЕРЕЧЕНЬ КООРДИНАТ
ХАРАКТЕРНЫХ ТОЧЕК ГРАНИЦ ТЕРРИТОРИАЛЬНЫХ ЗОН,
РАСПОЛОЖЕННЫХ ЗА ГРАНИЦАМИ НАСЕЛЕННЫХ ПУНКТОВ НА
ТЕРРИТОРИИ НОВОПОКРОВСКОГО СЕЛЬСКОГО ПОСЕЛЕНИЯ

ОПИСАНИЕ МЕСТОПОЛОЖЕНИЯ ГРАНИЦ

Зона улиц, дорог, инженерной и транспортной инфраструктуры за границами населенных пунктов - ИТ1

(наименование объекта, местоположение границ которого описано
(далее - объект)

Раздел 1

Сведения об объекте		
№ п/п	Характеристики объекта	Описание характеристик
1	2	3
1	Местоположение объекта	Воронежская область, Новохопёрский муниципальный район, Новопокровское сельское поселение
2	Площадь объекта \pm величина погрешности определения площади ($P \pm \Delta P$)	588548 +/- 13425 м ²
3	Иные характеристики объекта	-

Раздел 2

Сведения о местоположении границ объекта					
1. Система координат: МСК - 36, зона 2					
2. Сведения о характерных точках границ объекта					
Обозначение характерных точек границ	Координаты, м		Метод определения координат характерной точки	Средняя квадратическая погрешность положения характерной точки (Mt), м	Описание обозначения точки на местности (при наличии)
	X	Y			
1	2	3	4	5	6
1	472191.11	2231701.94	Аналитический	0.50	-
2	472194.04	2231717.59	Аналитический	0.50	-
3	472200.37	2231742.68	Аналитический	0.50	-
4	472206.64	2231764.87	Аналитический	0.50	-
5	472221.20	2231814.75	Аналитический	0.50	-
6	472243.95	2231892.67	Аналитический	0.50	-
7	472284.64	2232033.49	Аналитический	0.50	-
8	472311.93	2232127.96	Аналитический	0.50	-
9	472340.17	2232225.70	Аналитический	0.50	-
10	472366.47	2232316.72	Аналитический	0.50	-
11	472368.53	2232319.21	Аналитический	0.50	-
12	472373.01	2232321.42	Аналитический	0.50	-
13	472377.27	2232321.64	Аналитический	0.50	-
14	472379.97	2232332.49	Аналитический	0.50	-
15	472375.68	2232335.77	Аналитический	0.50	-
16	472372.99	2232340.15	Аналитический	0.50	-
17	472374.18	2232346.87	Аналитический	0.50	-
18	472396.72	2232422.44	Аналитический	0.50	-
19	472419.87	2232500.04	Аналитический	0.50	-
20	472446.01	2232587.70	Аналитический	0.50	-
21	472484.21	2232715.69	Аналитический	0.50	-
22	472518.31	2232829.85	Аналитический	0.50	-
23	472551.71	2232938.46	Аналитический	0.50	-
24	472597.40	2233081.90	Аналитический	0.50	-
25	472631.66	2233184.85	Аналитический	0.50	-
26	472666.32	2233289.04	Аналитический	0.50	-
27	472669.60	2233290.30	Аналитический	0.50	-
28	472674.20	2233290.54	Аналитический	0.50	-
29	472679.26	2233304.11	Аналитический	0.50	-
30	472676.31	2233307.59	Аналитический	0.50	-
31	472673.98	2233312.65	Аналитический	0.50	-
32	472706.94	2233413.87	Аналитический	0.50	-
33	472741.51	2233520.01	Аналитический	0.50	-
34	472772.69	2233614.29	Аналитический	0.50	-

1	2	3	4	5	6
35	472802.59	2233704.66	Аналитический	0.50	-
36	472810.28	2233728.29	Аналитический	0.50	-
37	472820.03	2233761.84	Аналитический	0.50	-
38	472828.63	2233792.18	Аналитический	0.50	-
39	472836.63	2233822.49	Аналитический	0.50	-
40	472841.88	2233844.54	Аналитический	0.50	-
41	472851.80	2233881.72	Аналитический	0.50	-
42	472858.64	2233907.71	Аналитический	0.50	-
43	472891.52	2234053.93	Аналитический	0.50	-
44	472895.61	2234072.65	Аналитический	0.50	-
45	472898.37	2234074.83	Аналитический	0.50	-
46	472902.12	2234075.58	Аналитический	0.50	-
47	472904.92	2234075.88	Аналитический	0.50	-
48	472905.69	2234080.26	Аналитический	0.50	-
49	472907.77	2234091.93	Аналитический	0.50	-
50	472904.60	2234092.81	Аналитический	0.50	-
51	472900.61	2234095.93	Аналитический	0.50	-
52	472920.59	2234190.09	Аналитический	0.50	-
53	472942.85	2234293.80	Аналитический	0.50	-
54	472976.12	2234443.33	Аналитический	0.50	-
55	473000.32	2234551.59	Аналитический	0.50	-
56	473016.53	2234626.36	Аналитический	0.50	-
57	473024.96	2234673.68	Аналитический	0.50	-
58	473028.63	2234701.77	Аналитический	0.50	-
59	473030.83	2234727.70	Аналитический	0.50	-
60	473030.83	2234749.70	Аналитический	0.50	-
61	473030.10	2234764.77	Аналитический	0.50	-
62	473029.25	2234775.47	Аналитический	0.50	-
63	473030.59	2234780.21	Аналитический	0.50	-
64	473032.78	2234783.73	Аналитический	0.50	-
65	473036.38	2234787.71	Аналитический	0.50	-
66	473024.89	2234802.11	Аналитический	0.50	-
67	473018.55	2234800.65	Аналитический	0.50	-
68	473015.48	2234801.09	Аналитический	0.50	-
69	473005.65	2234810.80	Аналитический	0.50	-
70	472991.50	2234823.60	Аналитический	0.50	-
71	472950.32	2234852.15	Аналитический	0.50	-
72	472919.15	2234864.39	Аналитический	0.50	-
73	472842.73	2234889.25	Аналитический	0.50	-
74	472699.05	2234928.67	Аналитический	0.50	-
75	472556.79	2234967.69	Аналитический	0.50	-
76	472390.93	2235013.69	Аналитический	0.50	-
77	472378.53	2235017.08	Аналитический	0.50	-
78	472378.04	2235021.55	Аналитический	0.50	-
79	472360.02	2235026.35	Аналитический	0.50	-
80	472356.22	2235022.74	Аналитический	0.50	-
81	472231.09	2235057.74	Аналитический	0.50	-
82	472152.16	2235080.26	Аналитический	0.50	-

1	2	3	4	5	6
83	472057.30	2235106.58	Аналитический	0.50	-
84	471995.35	2235123.42	Аналитический	0.50	-
85	471882.86	2235154.17	Аналитический	0.50	-
86	471767.87	2235185.62	Аналитический	0.50	-
87	471661.04	2235214.82	Аналитический	0.50	-
88	471609.33	2235228.96	Аналитический	0.50	-
89	471556.91	2235243.29	Аналитический	0.50	-
90	471460.18	2235264.45	Аналитический	0.50	-
91	471357.52	2235286.90	Аналитический	0.50	-
92	471329.54	2235290.75	Аналитический	0.50	-
93	471308.04	2235292.98	Аналитический	0.50	-
94	471192.53	2235291.27	Аналитический	0.50	-
95	471162.69	2235289.68	Аналитический	0.50	-
96	471154.87	2235293.08	Аналитический	0.50	-
97	471147.48	2235296.91	Аналитический	0.50	-
98	471134.36	2235288.82	Аналитический	0.50	-
99	471134.58	2235283.52	Аналитический	0.50	-
100	471133.07	2235279.09	Аналитический	0.50	-
101	471123.54	2235271.97	Аналитический	0.10	-
102	471167.88	2235270.37	Аналитический	0.10	-
103	471197.62	2235272.20	Аналитический	0.50	-
104	471304.88	2235275.07	Аналитический	0.50	-
105	471325.89	2235273.96	Аналитический	0.50	-
106	471346.11	2235271.12	Аналитический	0.50	-
107	471355.50	2235269.76	Аналитический	0.50	-
108	471456.33	2235243.70	Аналитический	0.50	-
109	471548.60	2235219.86	Аналитический	0.50	-
110	471764.02	2235162.17	Аналитический	0.50	-
111	471876.60	2235132.02	Аналитический	0.50	-
112	471977.82	2235105.38	Аналитический	0.50	-
113	471981.01	2235104.13	Аналитический	0.50	-
114	471982.08	2235100.50	Аналитический	0.50	-
115	471982.05	2235091.92	Аналитический	0.50	-
116	471992.74	2235089.51	Аналитический	0.50	-
117	471996.88	2235097.64	Аналитический	0.50	-
118	471998.77	2235099.40	Аналитический	0.50	-
119	472001.13	2235099.40	Аналитический	0.50	-
120	472053.07	2235084.79	Аналитический	0.50	-
121	472146.20	2235058.52	Аналитический	0.50	-
122	472228.66	2235035.17	Аналитический	0.50	-
123	472255.65	2235027.58	Аналитический	0.50	-
124	472349.43	2235001.22	Аналитический	0.50	-
125	472351.17	2234999.66	Аналитический	0.50	-
126	472351.59	2234994.02	Аналитический	0.50	-
127	472369.16	2234988.53	Аналитический	0.50	-
128	472370.41	2234990.33	Аналитический	0.50	-
129	472373.65	2234995.40	Аналитический	0.50	-
130	472551.08	2234945.77	Аналитический	0.50	-

1	2	3	4	5	6
131	472693.97	2234905.73	Аналитический	0.50	-
132	472836.28	2234865.86	Аналитический	0.50	-
133	472865.42	2234858.83	Аналитический	0.50	-
134	472889.66	2234851.01	Аналитический	0.50	-
135	472911.79	2234843.30	Аналитический	0.50	-
136	472938.99	2234832.23	Аналитический	0.50	-
137	472978.04	2234805.65	Аналитический	0.50	-
138	472989.33	2234795.36	Аналитический	0.50	-
139	473003.64	2234777.10	Аналитический	0.50	-
140	473008.60	2234761.71	Аналитический	0.50	-
141	473010.76	2234748.23	Аналитический	0.50	-
142	473010.25	2234729.82	Аналитический	0.50	-
143	473007.84	2234703.01	Аналитический	0.50	-
144	473005.18	2234676.18	Аналитический	0.50	-
145	472997.10	2234630.24	Аналитический	0.50	-
146	472980.11	2234556.30	Аналитический	0.50	-
147	472954.08	2234444.12	Аналитический	0.50	-
148	472932.05	2234346.22	Аналитический	0.50	-
149	472900.33	2234197.54	Аналитический	0.50	-
150	472881.02	2234107.03	Аналитический	0.50	-
151	472878.13	2234102.94	Аналитический	0.50	-
152	472871.94	2234101.56	Аналитический	0.50	-
153	472868.97	2234085.65	Аналитический	0.50	-
154	472872.02	2234084.25	Аналитический	0.50	-
155	472874.54	2234082.14	Аналитический	0.50	-
156	472875.23	2234079.93	Аналитический	0.50	-
157	472870.37	2234058.62	Аналитический	0.50	-
158	472862.48	2234023.81	Аналитический	0.50	-
159	472836.97	2233913.71	Аналитический	0.50	-
160	472821.51	2233852.23	Аналитический	0.50	-
161	472807.16	2233798.94	Аналитический	0.50	-
162	472798.28	2233766.74	Аналитический	0.50	-
163	472788.98	2233735.36	Аналитический	0.50	-
164	472781.25	2233710.96	Аналитический	0.50	-
165	472754.18	2233629.31	Аналитический	0.50	-
166	472720.29	2233527.06	Аналитический	0.50	-
167	472686.06	2233421.84	Аналитический	0.50	-
168	472647.49	2233303.29	Аналитический	0.50	-
169	472610.73	2233193.60	Аналитический	0.50	-
170	472576.05	2233090.14	Аналитический	0.50	-
171	472530.53	2232945.41	Аналитический	0.50	-
172	472497.39	2232837.34	Аналитический	0.50	-
173	472462.57	2232721.39	Аналитический	0.50	-
174	472427.23	2232601.64	Аналитический	0.50	-
175	472401.35	2232512.56	Аналитический	0.50	-
176	472377.45	2232430.25	Аналитический	0.50	-
177	472353.99	2232349.48	Аналитический	0.50	-
178	472352.49	2232346.16	Аналитический	0.50	-

1	2	3	4	5	6
179	472349.08	2232344.68	Аналитический	0.50	-
180	472344.47	2232344.09	Аналитический	0.50	-
181	472340.86	2232332.99	Аналитический	0.50	-
182	472345.34	2232327.28	Аналитический	0.50	-
183	472346.47	2232324.76	Аналитический	0.50	-
184	472346.71	2232322.89	Аналитический	0.50	-
185	472320.80	2232232.72	Аналитический	0.50	-
186	472292.58	2232134.54	Аналитический	0.50	-
187	472265.51	2232040.32	Аналитический	0.50	-
188	472224.01	2231895.94	Аналитический	0.50	-
189	472202.30	2231821.27	Аналитический	0.50	-
190	472187.15	2231769.16	Аналитический	0.50	-
191	472181.21	2231748.11	Аналитический	0.50	-
192	472174.14	2231719.76	Аналитический	0.50	-
193	472171.27	2231704.49	Аналитический	0.50	-
1	472191.11	2231701.94	Аналитический	0.50	-
194	472197.77	2231542.30	Аналитический	0.50	-
195	472176.26	2231540.09	Аналитический	0.50	-
196	472178.02	2231536.33	Аналитический	0.50	-
197	472183.67	2231492.61	Аналитический	0.50	-
198	472191.91	2231439.45	Аналитический	0.50	-
199	472199.56	2231390.09	Аналитический	0.50	-
200	472205.05	2231353.45	Аналитический	0.50	-
201	472210.43	2231320.02	Аналитический	0.50	-
202	472209.26	2231315.79	Аналитический	0.50	-
203	472200.53	2231313.04	Аналитический	0.50	-
204	472200.23	2231299.51	Аналитический	0.50	-
205	472209.23	2231297.32	Аналитический	0.50	-
206	472212.48	2231295.66	Аналитический	0.50	-
207	472214.13	2231293.91	Аналитический	0.50	-
208	472217.46	2231272.76	Аналитический	0.50	-
209	472219.60	2231248.40	Аналитический	0.50	-
210	472219.88	2231219.65	Аналитический	0.50	-
211	472217.24	2231186.11	Аналитический	0.50	-
212	472212.62	2231164.13	Аналитический	0.50	-
213	472207.64	2231140.04	Аналитический	0.50	-
214	472202.56	2231122.15	Аналитический	0.50	-
215	472196.37	2231097.31	Аналитический	2.50	-
216	472178.18	2231024.33	Аналитический	0.50	-
217	472167.20	2230980.27	Аналитический	0.50	-
218	472155.50	2230933.32	Аналитический	0.50	-
219	472144.93	2230890.88	Аналитический	0.50	-
220	472132.84	2230842.40	Аналитический	0.50	-
221	472121.76	2230797.90	Аналитический	0.50	-
222	472109.79	2230749.89	Аналитический	0.50	-
223	472097.93	2230702.28	Аналитический	0.50	-
224	472092.57	2230680.76	Аналитический	2.50	-

1	2	3	4	5	6
225	472087.20	2230659.23	Аналитический	0.50	-
226	472080.95	2230651.25	Аналитический	0.30	-
227	472070.82	2230651.31	Аналитический	0.30	-
228	472032.75	2230675.22	Аналитический	0.30	-
229	472006.84	2230689.35	Аналитический	0.30	-
230	471990.89	2230693.47	Аналитический	0.30	-
231	471962.20	2230699.43	Аналитический	0.30	-
232	471925.18	2230703.87	Аналитический	0.30	-
233	471825.57	2230713.62	Аналитический	0.30	-
234	471662.62	2230730.50	Аналитический	0.30	-
235	471444.97	2230751.50	Аналитический	0.30	-
236	471078.09	2230783.00	Аналитический	0.30	-
237	470862.25	2230803.87	Аналитический	0.30	-
238	469990.60	2230888.16	Аналитический	0.30	-
239	469985.55	2230888.67	Аналитический	0.30	-
240	469981.48	2230890.03	Аналитический	0.30	-
241	469976.41	2230896.73	Аналитический	0.30	-
242	469971.26	2230896.95	Аналитический	0.30	-
243	469966.12	2230891.57	Аналитический	0.30	-
244	469961.94	2230890.70	Аналитический	0.30	-
245	469956.78	2230891.37	Аналитический	0.30	-
246	469828.91	2230902.53	Аналитический	0.30	-
247	468953.21	2230996.41	Аналитический	0.30	-
248	468907.82	2230999.77	Аналитический	0.30	-
249	468879.21	2230999.15	Аналитический	0.30	-
250	468744.27	2230979.54	Аналитический	0.30	-
251	468686.50	2230976.78	Аналитический	0.30	-
252	468646.17	2230980.29	Аналитический	0.30	-
253	468597.01	2230992.19	Аналитический	0.30	-
254	468536.19	2231015.47	Аналитический	0.30	-
255	468341.64	2231091.73	Аналитический	0.30	-
256	468334.07	2231095.89	Аналитический	0.30	-
257	468330.23	2231102.19	Аналитический	0.30	-
258	468325.18	2231103.83	Аналитический	0.30	-
259	468319.45	2231102.40	Аналитический	0.30	-
260	468310.41	2231103.65	Аналитический	0.30	-
261	468173.88	2231163.90	Аналитический	0.30	-
262	468088.31	2231196.09	Аналитический	0.30	-
263	467987.53	2231234.00	Картометрический	5.00	-
264	467820.47	2231290.42	Картометрический	5.00	-
265	467485.98	2231418.51	Картометрический	5.00	-
266	467407.78	2231450.19	Картометрический	5.00	-
267	467309.93	2231496.76	Картометрический	5.00	-
268	467226.00	2231543.82	Картометрический	5.00	-
269	467165.96	2231587.20	Картометрический	5.00	-
270	467087.16	2231657.09	Картометрический	5.00	-
271	467045.92	2231697.72	Картометрический	5.00	-
272	466913.92	2231832.33	Картометрический	5.00	-

1	2	3	4	5	6
273	466867.17	2231874.49	Аналитический	0.30	-
274	466795.32	2231934.44	Аналитический	0.30	-
275	466727.25	2231977.25	Аналитический	0.30	-
276	466657.90	2232011.94	Аналитический	0.30	-
277	466302.54	2232167.51	Аналитический	0.30	-
278	465963.40	2232316.26	Аналитический	0.30	-
279	465836.99	2232364.05	Картометрический	5.00	-
280	465833.31	2232366.38	Картометрический	5.00	-
281	465829.97	2232369.03	Картометрический	5.00	-
282	465827.69	2232378.27	Картометрический	5.00	-
283	465812.94	2232381.71	Картометрический	5.00	-
284	465809.17	2232376.90	Картометрический	5.00	-
285	465802.85	2232376.09	Картометрический	5.00	-
286	465791.65	2232380.41	Картометрический	5.00	-
287	465786.19	2232383.86	Картометрический	5.00	-
288	465778.26	2232386.89	Картометрический	5.00	-
289	465769.59	2232387.45	Картометрический	5.00	-
290	465745.50	2232395.68	Картометрический	5.00	-
291	465357.11	2232530.11	Картометрический	5.00	-
292	465291.34	2232552.76	Картометрический	5.00	-
293	465261.84	2232562.15	Картометрический	5.00	-
294	465192.52	2232577.06	Картометрический	5.00	-
295	465117.82	2232581.29	Картометрический	5.00	-
296	465080.20	2232580.82	Картометрический	5.00	-
297	464948.12	2232573.02	Картометрический	5.00	-
298	464735.85	2232560.54	Картометрический	5.00	-
299	464513.92	2232550.40	Картометрический	5.00	-
300	464341.67	2232545.03	Картометрический	5.00	-
301	464103.38	2232536.74	Картометрический	1.00	-
302	463919.31	2232525.58	Картометрический	1.00	-
303	463809.43	2232512.91	Картометрический	1.00	-
304	463539.48	2232481.31	Картометрический	1.00	-
305	463511.40	2232457.50	Картометрический	1.00	-
306	463509.65	2232455.78	Картометрический	1.00	-
307	463517.00	2232456.15	Картометрический	1.00	-
308	463647.98	2232471.74	Картометрический	1.00	-
309	463921.28	2232503.25	Картометрический	1.00	-
310	464104.22	2232514.41	Картометрический	1.00	-
311	464341.58	2232522.48	Картометрический	5.00	-
312	464513.62	2232528.04	Картометрический	5.00	-
313	464736.09	2232538.27	Картометрический	5.00	-
314	464930.67	2232549.69	Картометрический	5.00	-
315	464938.79	2232549.93	Картометрический	5.00	-
316	464947.08	2232542.19	Картометрический	5.00	-
317	464952.35	2232542.76	Картометрический	5.00	-
318	464957.21	2232549.68	Картометрический	5.00	-
319	464961.60	2232551.71	Картометрический	5.00	-
320	465081.64	2232558.13	Картометрический	5.00	-

1	2	3	4	5	6
321	465117.67	2232558.68	Картометрический	5.00	-
322	465191.21	2232554.35	Картометрический	5.00	-
323	465257.61	2232540.31	Картометрический	5.00	-
324	465349.13	2232509.17	Картометрический	5.00	-
325	465738.36	2232374.46	Картометрический	5.00	-
326	465827.35	2232343.82	Картометрический	5.00	-
327	465956.07	2232295.22	Картометрический	5.00	-
328	466294.78	2232147.39	Картометрический	5.00	-
329	466645.55	2231993.82	Картометрический	5.00	-
330	466718.82	2231957.68	Картометрический	5.00	-
331	466783.09	2231917.03	Картометрический	5.00	-
332	466854.98	2231856.99	Картометрический	5.00	-
333	466904.14	2231809.55	Картометрический	5.00	-
334	467031.44	2231680.52	Картометрический	5.00	-
335	467072.68	2231639.90	Картометрический	5.00	-
336	467150.92	2231570.15	Картометрический	5.00	-
337	467212.04	2231525.70	Картометрический	5.00	-
338	467296.95	2231478.00	Картометрический	5.00	-
339	467390.50	2231433.57	Картометрический	5.00	-
340	467473.00	2231397.13	Картометрический	5.00	-
341	467811.33	2231270.43	Картометрический	5.00	-
342	467976.07	2231196.26	Картометрический	5.00	-
343	468137.14	2231135.38	Аналитический	0.30	-
344	468162.78	2231125.69	Аналитический	0.30	-
345	468168.40	2231123.83	Аналитический	0.30	-
346	468301.44	2231079.73	Аналитический	0.30	-
347	468307.05	2231077.63	Аналитический	0.30	-
348	468310.13	2231074.94	Аналитический	0.30	-
349	468313.31	2231069.10	Аналитический	0.30	-
350	468318.36	2231067.46	Аналитический	0.30	-
351	468324.85	2231070.17	Аналитический	0.30	-
352	468333.29	2231067.57	Аналитический	0.30	-
353	468528.73	2230992.81	Аналитический	0.30	-
354	468593.46	2230971.98	Аналитический	0.30	-
355	468643.73	2230959.85	Аналитический	0.30	-
356	468685.07	2230956.30	Аналитический	0.30	-
357	468742.73	2230959.06	Аналитический	0.30	-
358	468877.54	2230978.67	Аналитический	0.30	-
359	468905.39	2230979.32	Аналитический	0.30	-
360	468937.08	2230976.44	Аналитический	0.30	-
361	468950.92	2230974.75	Аналитический	0.30	-
362	469827.13	2230882.05	Аналитический	0.30	-
363	469954.64	2230869.99	Аналитический	0.30	-
364	469963.29	2230868.46	Аналитический	0.30	-
365	469968.82	2230860.40	Аналитический	0.30	-
366	469974.12	2230860.14	Аналитический	0.30	-
367	469980.90	2230867.06	Картометрический	5.00	-
368	469988.82	2230866.68	Аналитический	0.30	-

1	2	3	4	5	6
369	470860.21	2230781.86	Аналитический	0.30	-
370	471076.05	2230760.99	Аналитический	0.30	-
371	471442.30	2230730.26	Аналитический	0.30	-
372	471822.90	2230692.39	Аналитический	0.30	-
373	471922.81	2230682.45	Аналитический	0.30	-
374	471959.78	2230678.02	Аналитический	0.30	-
375	471985.13	2230672.81	Аналитический	0.30	-
376	471999.11	2230669.22	Аналитический	0.30	-
377	472024.18	2230655.45	Аналитический	0.30	-
378	472053.31	2230637.38	Аналитический	0.30	-
379	472077.85	2230619.94	Аналитический	0.30	-
380	472083.46	2230612.16	Аналитический	0.30	-
381	472088.06	2230609.14	Аналитический	0.30	-
382	472107.19	2230632.24	Аналитический	0.30	-
383	472121.59	2230695.53	Аналитический	0.30	-
384	472133.39	2230743.50	Аналитический	0.50	-
385	472155.92	2230835.02	Аналитический	0.50	-
386	472168.08	2230884.45	Аналитический	0.50	-
387	472178.80	2230928.08	Аналитический	0.50	-
388	472190.31	2230974.84	Аналитический	0.50	-
389	472201.13	2231018.83	Аналитический	0.50	-
390	472213.65	2231069.70	Аналитический	0.50	-
391	472225.41	2231117.50	Аналитический	0.50	-
392	472229.75	2231135.79	Аналитический	0.50	-
393	472235.81	2231158.26	Аналитический	0.50	-
394	472240.04	2231185.02	Аналитический	0.50	-
395	472242.69	2231215.91	Аналитический	0.50	-
396	472241.90	2231252.36	Аналитический	0.50	-
397	472240.06	2231273.34	Аналитический	0.50	-
398	472238.41	2231287.17	Аналитический	0.50	-
399	472238.53	2231291.26	Аналитический	0.50	-
400	472239.89	2231296.15	Аналитический	0.50	-
401	472242.44	2231310.17	Аналитический	0.50	-
402	472236.90	2231312.22	Аналитический	0.50	-
403	472234.19	2231314.32	Аналитический	0.50	-
404	472233.47	2231315.48	Аналитический	0.50	-
405	472232.75	2231318.46	Аналитический	0.50	-
406	472226.86	2231355.32	Аналитический	0.50	-
407	472221.17	2231390.90	Аналитический	0.50	-
408	472213.34	2231443.37	Аналитический	0.50	-
409	472205.65	2231494.90	Аналитический	0.50	-
410	472198.22	2231536.70	Аналитический	0.50	-
194	472197.77	2231542.30	Аналитический	0.50	-
411	462975.47	2232469.63	Аналитический	0.30	-
412	462949.73	2232494.93	Аналитический	0.30	-
413	462940.77	2232495.37	Аналитический	0.30	-
414	462931.92	2232496.68	Аналитический	0.30	-

1	2	3	4	5	6
415	462925.93	2232502.64	Аналитический	0.30	-
416	462920.63	2232502.57	Аналитический	0.30	-
417	462916.00	2232497.99	Аналитический	0.30	-
418	462910.44	2232497.19	Аналитический	0.30	-
419	462904.06	2232496.71	Аналитический	0.30	-
420	462884.79	2232497.16	Аналитический	0.30	-
421	462795.49	2232497.69	Аналитический	0.30	-
422	462251.15	2232478.60	Аналитический	0.30	-
423	462190.40	2232476.44	Аналитический	0.30	-
424	462197.02	2232467.43	Аналитический	0.30	-
425	462197.65	2232453.19	Аналитический	0.30	-
426	462251.52	2232455.07	Аналитический	0.30	-
427	462332.97	2232457.75	Аналитический	0.30	-
428	462796.13	2232472.98	Аналитический	0.30	-
429	462922.05	2232472.12	Аналитический	0.30	-
411	462975.47	2232469.63	Аналитический	0.30	-
430	466575.69	2237553.58	Аналитический	0.50	-
431	466563.63	2237556.28	Аналитический	0.10	-
432	466540.76	2237549.76	Аналитический	0.10	-
433	466517.97	2237534.64	Аналитический	0.10	-
434	466444.05	2237495.75	Аналитический	0.10	-
435	466427.41	2237500.24	Аналитический	0.10	-
436	466383.12	2237531.41	Аналитический	0.10	-
437	466329.26	2237560.59	Аналитический	0.10	-
438	466231.45	2237598.35	Аналитический	0.10	-
439	466230.29	2237594.65	Аналитический	0.50	-
440	466254.76	2237586.93	Аналитический	0.50	-
441	466257.52	2237582.69	Аналитический	0.50	-
442	466263.97	2237580.48	Аналитический	0.50	-
443	466268.28	2237580.96	Аналитический	0.50	-
444	466282.50	2237575.49	Аналитический	0.50	-
445	466324.26	2237557.45	Аналитический	0.50	-
446	466351.86	2237543.39	Аналитический	0.50	-
447	466377.22	2237529.64	Аналитический	0.50	-
448	466378.88	2237527.95	Аналитический	0.50	-
449	466379.32	2237524.94	Аналитический	0.50	-
450	466379.03	2237520.55	Аналитический	0.50	-
451	466378.38	2237518.16	Аналитический	0.50	-
452	466394.36	2237510.17	Аналитический	0.50	-
453	466396.89	2237513.02	Аналитический	0.50	-
454	466399.85	2237514.78	Аналитический	0.50	-
455	466403.44	2237513.52	Аналитический	0.50	-
456	466411.39	2237507.53	Аналитический	0.50	-
457	466424.35	2237496.13	Аналитический	0.50	-
458	466429.79	2237486.62	Аналитический	0.50	-
459	466434.64	2237478.34	Аналитический	0.50	-
460	466454.12	2237487.34	Аналитический	0.50	-

1	2	3	4	5	6
461	466463.23	2237495.60	Аналитический	0.50	-
462	466501.87	2237517.70	Аналитический	0.50	-
463	466528.85	2237535.58	Аналитический	0.50	-
464	466550.18	2237549.68	Аналитический	0.50	-
465	466560.74	2237552.05	Аналитический	0.50	-
466	466568.71	2237551.24	Аналитический	0.50	-
467	466574.69	2237550.11	Аналитический	0.50	-
430	466575.69	2237553.58	Аналитический	0.50	-
468	466533.50	2237569.78	Аналитический	0.50	-
469	466524.15	2237562.75	Аналитический	0.50	-
470	466486.90	2237535.46	Аналитический	0.50	-
471	466464.64	2237525.47	Аналитический	0.50	-
472	466446.52	2237514.40	Аналитический	0.50	-
473	466440.55	2237512.52	Аналитический	0.50	-
474	466434.02	2237514.33	Аналитический	0.50	-
475	466391.79	2237542.82	Аналитический	0.50	-
476	466366.76	2237558.80	Аналитический	0.50	-
477	466326.21	2237578.06	Аналитический	0.50	-
478	466291.64	2237593.02	Аналитический	0.50	-
479	466271.66	2237601.04	Аналитический	0.50	-
480	466249.98	2237608.93	Аналитический	0.50	-
481	466236.85	2237613.76	Аналитический	0.10	-
482	466235.77	2237609.55	Аналитический	0.10	-
483	466334.29	2237571.50	Аналитический	0.10	-
484	466389.46	2237541.61	Аналитический	0.10	-
485	466432.52	2237511.20	Аналитический	0.10	-
486	466444.78	2237507.96	Аналитический	0.10	-
487	466511.75	2237544.91	Аналитический	0.10	-
488	466534.13	2237559.76	Аналитический	0.10	-
468	466533.50	2237569.78	Аналитический	0.50	-
489	466219.41	2239420.15	Аналитический	0.30	-
490	466213.07	2239437.38	Аналитический	0.30	-
491	466203.55	2239431.54	Аналитический	0.30	-
492	466179.04	2239420.07	Аналитический	0.30	-
493	466088.47	2239377.67	Аналитический	0.30	-
494	466010.70	2239341.27	Аналитический	0.30	-
495	465997.89	2239335.30	Аналитический	0.30	-
496	465907.24	2239293.08	Аналитический	0.30	-
497	465816.59	2239250.86	Аналитический	0.30	-
498	465725.94	2239208.64	Аналитический	0.30	-
499	465635.29	2239166.42	Аналитический	0.30	-
500	465544.64	2239124.20	Аналитический	0.30	-
501	465510.29	2239108.20	Аналитический	0.30	-
502	465454.05	2239081.84	Аналитический	0.30	-
503	465363.50	2239039.41	Аналитический	0.30	-
504	465272.95	2238996.97	Аналитический	0.30	-

1	2	3	4	5	6
505	465182.40	2238954.54	Аналитический	0.30	-
506	465136.95	2238933.24	Аналитический	0.30	-
507	465091.85	2238912.10	Аналитический	0.30	-
508	465051.05	2238892.98	Аналитический	0.30	-
509	465001.09	2238870.13	Аналитический	0.30	-
510	464953.69	2238848.46	Аналитический	0.30	-
511	464930.57	2238839.03	Аналитический	0.30	-
512	464915.83	2238836.76	Аналитический	0.30	-
513	464907.86	2238836.09	Аналитический	0.30	-
514	464808.21	2238827.75	Аналитический	0.30	-
515	464708.56	2238819.41	Аналитический	0.30	-
516	464678.21	2238816.87	Аналитический	0.30	-
517	464617.57	2238811.66	Картометрический	5.00	-
518	464533.55	2238804.70	Аналитический	0.30	-
519	464509.32	2238802.04	Аналитический	0.30	-
520	464476.79	2238798.75	Аналитический	0.30	-
521	464443.23	2238796.15	Аналитический	0.30	-
522	464409.74	2238793.03	Аналитический	0.30	-
523	464310.17	2238783.76	Аналитический	0.30	-
524	464210.60	2238774.49	Аналитический	0.30	-
525	464111.03	2238765.21	Аналитический	0.30	-
526	464011.46	2238755.94	Аналитический	0.30	-
527	463953.76	2238750.57	Аналитический	0.30	-
528	463911.85	2238747.12	Аналитический	0.30	-
529	463812.19	2238738.92	Аналитический	0.30	-
530	463730.30	2238732.18	Аналитический	0.30	-
531	463712.53	2238730.67	Аналитический	0.30	-
532	463667.94	2238726.89	Аналитический	0.30	-
533	463612.88	2238722.31	Аналитический	0.30	-
534	463568.92	2238718.66	Аналитический	0.30	-
535	463513.23	2238713.92	Аналитический	0.30	-
536	463470.05	2238710.24	Аналитический	0.30	-
537	463413.56	2238705.76	Аналитический	0.30	-
538	463350.51	2238700.75	Аналитический	0.30	-
539	463313.88	2238697.78	Аналитический	0.30	-
540	463282.09	2238695.21	Аналитический	0.30	-
541	463233.74	2238689.04	Аналитический	0.30	-
542	463214.83	2238684.87	Аналитический	0.30	-
543	463195.34	2238680.57	Аналитический	0.30	-
544	463162.38	2238668.81	Аналитический	0.30	-
545	463121.38	2238650.17	Аналитический	0.30	-
546	463087.01	2238633.62	Аналитический	0.30	-
547	463030.99	2238607.40	Аналитический	0.30	-
548	463012.92	2238598.95	Аналитический	0.30	-
549	462948.77	2238567.92	Аналитический	0.30	-
550	462941.00	2238563.79	Аналитический	0.30	-
551	462902.21	2238543.17	Аналитический	0.30	-
552	462882.67	2238530.52	Аналитический	0.30	-

1	2	3	4	5	6
553	462855.36	2238512.39	Аналитический	0.30	-
554	462829.13	2238494.06	Аналитический	0.30	-
555	462780.05	2238458.91	Аналитический	0.30	-
556	462773.90	2238454.39	Аналитический	0.30	-
557	462719.75	2238414.61	Аналитический	0.30	-
558	462693.09	2238395.49	Аналитический	0.30	-
559	462611.84	2238337.19	Аналитический	0.30	-
560	462555.42	2238296.72	Аналитический	0.30	-
561	462531.04	2238278.29	Аналитический	0.30	-
562	462510.50	2238262.76	Аналитический	0.30	-
563	462499.71	2238251.68	Аналитический	0.30	-
564	462489.45	2238233.32	Аналитический	0.30	-
565	462486.93	2238224.28	Аналитический	0.30	-
566	462483.91	2238214.44	Аналитический	0.30	-
567	462484.76	2238196.38	Аналитический	0.30	-
568	462485.23	2238186.28	Аналитический	0.30	-
569	462489.04	2238150.82	Аналитический	0.30	-
570	462494.84	2238101.99	Аналитический	0.30	-
571	462495.42	2238096.97	Аналитический	0.30	-
572	462506.88	2237997.63	Аналитический	0.30	-
573	462515.36	2237924.08	Аналитический	0.30	-
574	462518.36	2237898.29	Аналитический	0.30	-
575	462529.89	2237798.96	Аналитический	0.30	-
576	462531.25	2237787.25	Аналитический	0.30	-
577	462541.50	2237699.63	Аналитический	0.30	-
578	462553.11	2237600.31	Аналитический	0.30	-
579	462556.95	2237567.49	Аналитический	0.30	-
580	462564.78	2237500.99	Аналитический	0.30	-
581	462574.72	2237416.55	Аналитический	0.30	-
582	462575.23	2237401.59	Аналитический	0.30	-
583	462575.54	2237392.64	Аналитический	0.30	-
584	462573.52	2237379.76	Аналитический	0.30	-
585	462568.76	2237373.75	Аналитический	0.30	-
586	462561.03	2237370.10	Аналитический	0.30	-
587	462529.30	2237363.53	Аналитический	0.30	-
588	462500.34	2237358.50	Аналитический	0.30	-
589	462464.09	2237352.20	Аналитический	0.30	-
590	462401.80	2237341.49	Аналитический	0.30	-
591	462331.89	2237329.47	Аналитический	0.30	-
592	462303.24	2237324.58	Аналитический	0.30	-
593	462295.01	2237323.17	Аналитический	0.30	-
594	462261.13	2237318.35	Аналитический	0.30	-
595	462254.84	2237320.01	Аналитический	0.30	-
596	462244.12	2237591.97	Аналитический	0.50	-
597	462240.11	2237690.34	Аналитический	0.50	-
598	462235.98	2237787.85	Аналитический	0.50	-
599	462229.64	2237930.05	Аналитический	0.50	-
600	462225.66	2238019.41	Аналитический	0.50	-

1	2	3	4	5	6
601	462221.64	2238125.18	Аналитический	0.50	-
602	462217.60	2238231.61	Аналитический	0.50	-
603	462213.79	2238331.91	Аналитический	0.50	-
604	462209.56	2238443.05	Аналитический	0.50	-
605	462205.16	2238549.77	Аналитический	0.50	-
606	462200.81	2238654.92	Аналитический	0.50	-
607	462196.53	2238758.53	Аналитический	0.50	-
608	462192.56	2238854.59	Аналитический	0.50	-
609	462188.31	2238953.22	Аналитический	0.50	-
610	462180.75	2239123.45	Аналитический	0.50	-
611	462174.19	2239270.45	Аналитический	0.50	-
612	462169.52	2239373.84	Аналитический	0.50	-
613	462164.41	2239486.92	Аналитический	0.50	-
614	462160.11	2239582.34	Аналитический	0.10	-
615	462156.97	2239620.51	Аналитический	0.10	-
616	462154.26	2239638.43	Аналитический	0.50	-
617	462148.31	2239742.22	Аналитический	0.50	-
618	462141.67	2239901.74	Аналитический	0.50	-
619	462139.14	2239962.34	Аналитический	0.50	-
620	462135.45	2240066.29	Аналитический	0.50	-
621	462134.39	2240100.94	Аналитический	0.50	-
622	462137.56	2240105.68	Аналитический	0.10	-
623	462111.66	2240107.43	Аналитический	0.10	-
624	462118.54	2239976.17	Аналитический	0.50	-
625	462118.18	2239970.73	Аналитический	0.30	-
626	462114.36	2239970.79	Аналитический	0.50	-
627	462114.36	2239957.67	Аналитический	0.50	-
628	462115.99	2239957.30	Аналитический	0.50	-
629	462118.54	2239955.42	Аналитический	0.50	-
630	462120.66	2239951.76	Аналитический	0.50	-
631	462122.88	2239901.47	Аналитический	0.50	-
632	462127.49	2239797.46	Аналитический	0.50	-
633	462132.24	2239699.28	Аналитический	0.50	-
634	462136.24	2239636.98	Аналитический	0.50	-
635	462138.55	2239596.18	Аналитический	0.50	-
636	462143.62	2239485.15	Аналитический	0.50	-
637	462148.79	2239373.39	Аналитический	0.50	-
638	462153.58	2239269.82	Аналитический	0.50	-
639	462159.71	2239122.52	Аналитический	0.50	-
640	462166.33	2238953.45	Аналитический	0.50	-
641	462170.34	2238854.50	Аналитический	0.50	-
642	462174.42	2238758.28	Аналитический	0.50	-
643	462178.81	2238654.48	Аналитический	0.50	-
644	462183.23	2238550.11	Аналитический	0.50	-
645	462187.72	2238443.11	Аналитический	0.50	-
646	462192.27	2238332.27	Аналитический	0.50	-
647	462196.42	2238230.29	Аналитический	0.50	-
648	462200.73	2238124.36	Аналитический	0.50	-

1	2	3	4	5	6
649	462204.84	2238023.37	Аналитический	0.50	-
650	462202.80	2238022.81	Аналитический	0.50	-
651	462197.80	2238021.45	Аналитический	0.50	-
652	462199.31	2238012.28	Аналитический	0.50	-
653	462204.31	2238012.35	Аналитический	0.50	-
654	462205.37	2237990.43	Аналитический	0.30	-
655	462210.73	2237879.96	Аналитический	0.30	-
656	462215.96	2237770.29	Аналитический	0.30	-
657	462216.67	2237754.08	Аналитический	0.30	-
658	462219.47	2237690.23	Аналитический	0.30	-
659	462225.21	2237541.89	Аналитический	0.30	-
660	462229.14	2237440.24	Аналитический	0.30	-
661	462234.88	2237337.39	Аналитический	0.30	-
662	462234.42	2237328.09	Аналитический	0.30	-
663	462227.32	2237326.94	Аналитический	0.30	-
664	462228.26	2237320.01	Аналитический	0.30	-
665	462225.77	2237313.50	Аналитический	0.30	-
666	462216.08	2237310.02	Аналитический	0.30	-
667	462151.61	2237299.06	Аналитический	0.30	-
668	462082.14	2237287.25	Аналитический	0.30	-
669	462069.40	2237285.09	Аналитический	0.30	-
670	462053.03	2237282.27	Аналитический	0.30	-
671	461954.49	2237265.29	Аналитический	0.30	-
672	461920.96	2237259.52	Аналитический	0.30	-
673	461855.92	2237248.42	Аналитический	0.30	-
674	461761.67	2237232.34	Аналитический	0.30	-
675	461757.34	2237231.59	Аналитический	0.30	-
676	461658.81	2237214.53	Аналитический	0.30	-
677	461598.68	2237204.11	Аналитический	0.30	-
678	461560.28	2237197.48	Аналитический	0.30	-
679	461461.74	2237180.45	Аналитический	0.30	-
680	461452.16	2237178.80	Аналитический	0.30	-
681	461363.21	2237163.32	Аналитический	0.30	-
682	461307.36	2237153.60	Аналитический	0.30	-
683	461264.70	2237146.13	Аналитический	0.30	-
684	461166.20	2237128.87	Аналитический	0.30	-
685	461067.71	2237111.61	Аналитический	0.30	-
686	461038.66	2237106.52	Аналитический	0.30	-
687	460969.17	2237094.58	Аналитический	0.30	-
688	460870.61	2237077.64	Аналитический	0.30	-
689	460807.70	2237066.83	Аналитический	0.30	-
690	460776.23	2237059.53	Аналитический	0.30	-
691	460772.76	2237057.84	Аналитический	0.30	-
692	460761.14	2237052.20	Аналитический	0.30	-
693	460750.31	2237045.63	Аналитический	0.30	-
694	460723.77	2237022.14	Аналитический	0.30	-
695	460695.49	2236995.32	Аналитический	0.30	-
696	460682.18	2236982.70	Аналитический	0.30	-

1	2	3	4	5	6
697	460681.16	2236983.71	Аналитический	0.30	-
698	460671.37	2236974.45	Аналитический	0.30	-
699	460672.27	2236973.27	Аналитический	0.30	-
700	460624.92	2236928.36	Аналитический	0.30	-
701	460552.37	2236859.54	Аналитический	0.30	-
702	460508.47	2236817.90	Аналитический	0.30	-
703	460479.82	2236790.71	Аналитический	0.30	-
704	460407.29	2236721.87	Аналитический	0.30	-
705	460328.94	2236647.51	Аналитический	0.30	-
706	460262.42	2236583.99	Аналитический	0.30	-
707	460214.56	2236538.29	Аналитический	0.30	-
708	460189.76	2236515.28	Аналитический	0.30	-
709	460159.07	2236486.79	Аналитический	0.30	-
710	460116.19	2236447.54	Аналитический	0.30	-
711	460090.09	2236423.65	Аналитический	0.30	-
712	460041.51	2236381.06	Аналитический	0.30	-
713	460014.60	2236357.46	Аналитический	0.30	-
714	460026.80	2236343.54	Аналитический	0.30	-
715	460046.54	2236360.85	Аналитический	0.30	-
716	460099.34	2236407.14	Аналитический	0.30	-
717	460121.30	2236427.24	Аналитический	0.30	-
718	460168.32	2236470.28	Аналитический	0.30	-
719	460194.90	2236494.95	Аналитический	0.30	-
720	460223.81	2236521.78	Аналитический	0.30	-
721	460267.54	2236563.67	Аналитический	0.30	-
722	460338.50	2236631.66	Аналитический	0.30	-
723	460412.36	2236701.61	Аналитический	0.30	-
724	460484.96	2236770.37	Аналитический	0.30	-
725	460518.06	2236801.72	Аналитический	0.30	-
726	460557.52	2236839.19	Аналитический	0.30	-
727	460630.03	2236908.05	Аналитический	0.30	-
728	460683.55	2236958.87	Аналитический	0.30	-
729	460684.93	2236957.30	Аналитический	0.30	-
730	460695.92	2236966.01	Аналитический	0.30	-
731	460693.71	2236968.53	Аналитический	0.30	-
732	460698.62	2236973.13	Аналитический	0.30	-
733	460736.09	2237008.27	Аналитический	0.30	-
734	460761.88	2237030.13	Аналитический	0.30	-
735	460769.38	2237035.21	Аналитический	0.30	-
736	460774.54	2237037.78	Аналитический	0.30	-
737	460782.99	2237041.98	Аналитический	0.30	-
738	460812.90	2237049.21	Аналитический	0.30	-
739	460871.82	2237059.41	Аналитический	0.30	-
740	460970.35	2237076.47	Аналитический	0.30	-
741	461044.36	2237089.29	Аналитический	0.30	-
742	461068.88	2237093.58	Аналитический	0.30	-
743	461167.38	2237110.83	Аналитический	0.30	-
744	461265.88	2237128.08	Аналитический	0.30	-

1	2	3	4	5	6
745	461312.13	2237136.18	Аналитический	0.30	-
746	461364.39	2237145.28	Аналитический	0.30	-
747	461457.06	2237161.41	Аналитический	0.30	-
748	461462.91	2237162.42	Аналитический	0.30	-
749	461561.45	2237179.47	Аналитический	0.30	-
750	461603.76	2237186.79	Аналитический	0.30	-
751	461659.99	2237196.48	Аналитический	0.30	-
752	461758.54	2237213.47	Аналитический	0.30	-
753	461766.94	2237214.92	Аналитический	0.30	-
754	461857.17	2237229.92	Аналитический	0.30	-
755	461925.97	2237241.36	Аналитический	0.30	-
756	461955.79	2237246.50	Аналитический	0.30	-
757	462054.33	2237263.50	Аналитический	0.30	-
758	462059.87	2237264.46	Аналитический	0.30	-
759	462060.10	2237262.76	Аналитический	0.30	-
760	462075.01	2237264.25	Аналитический	0.30	-
761	462074.76	2237266.91	Аналитический	0.30	-
762	462084.37	2237268.58	Аналитический	0.30	-
763	462148.67	2237279.73	Аналитический	0.30	-
764	462247.19	2237296.82	Аналитический	0.30	-
765	462263.07	2237299.57	Аналитический	0.30	-
766	462296.89	2237305.02	Аналитический	0.30	-
767	462332.83	2237311.17	Аналитический	0.30	-
768	462345.81	2237313.38	Аналитический	0.30	-
769	462444.39	2237330.17	Аналитический	0.30	-
770	462464.74	2237333.64	Аналитический	0.30	-
771	462530.11	2237345.04	Аналитический	0.30	-
772	462542.90	2237347.37	Аналитический	0.30	-
773	462563.94	2237351.20	Аналитический	0.30	-
774	462578.88	2237353.58	Аналитический	0.30	-
775	462606.38	2237358.57	Аналитический	0.30	-
776	462606.40	2237375.81	Аналитический	0.30	-
777	462599.37	2237378.72	Аналитический	0.30	-
778	462595.62	2237388.73	Аналитический	0.30	-
779	462594.82	2237390.87	Аналитический	0.30	-
780	462593.04	2237417.85	Аналитический	0.30	-
781	462584.72	2237488.04	Аналитический	0.30	-
782	462575.20	2237568.44	Аналитический	0.30	-
783	462572.99	2237587.34	Аналитический	0.30	-
784	462561.39	2237686.67	Аналитический	0.30	-
785	462549.78	2237785.99	Аналитический	0.30	-
786	462549.43	2237788.99	Аналитический	0.30	-
787	462538.45	2237885.35	Аналитический	0.30	-
788	462532.94	2237933.71	Аналитический	0.30	-
789	462527.07	2237984.70	Аналитический	0.30	-
790	462515.64	2238084.04	Аналитический	0.30	-
791	462513.13	2238105.87	Аналитический	0.30	-
792	462508.26	2238151.35	Аналитический	0.30	-

1	2	3	4	5	6
793	462505.53	2238183.53	Аналитический	0.30	-
794	462505.20	2238187.45	Аналитический	0.30	-
795	462504.83	2238213.69	Аналитический	0.30	-
796	462508.22	2238225.73	Аналитический	0.30	-
797	462515.63	2238240.68	Аналитический	0.30	-
798	462524.36	2238251.30	Аналитический	0.30	-
799	462545.83	2238267.46	Аналитический	0.30	-
800	462568.58	2238284.58	Аналитический	0.30	-
801	462626.34	2238326.78	Аналитический	0.30	-
802	462707.08	2238385.78	Аналитический	0.30	-
803	462732.79	2238404.56	Аналитический	0.30	-
804	462787.72	2238444.92	Аналитический	0.30	-
805	462793.09	2238448.86	Аналитический	0.30	-
806	462841.05	2238482.84	Аналитический	0.30	-
807	462869.38	2238502.64	Аналитический	0.30	-
808	462894.59	2238519.30	Аналитический	0.30	-
809	462911.90	2238529.88	Аналитический	0.30	-
810	462955.71	2238552.57	Аналитический	0.30	-
811	463020.12	2238583.77	Аналитический	0.30	-
812	463046.01	2238595.87	Аналитический	0.30	-
813	463094.10	2238618.35	Аналитический	0.30	-
814	463132.88	2238637.74	Аналитический	0.30	-
815	463167.22	2238653.17	Аналитический	0.30	-
816	463200.18	2238664.93	Аналитический	0.30	-
817	463230.44	2238671.29	Аналитический	0.30	-
818	463283.76	2238678.29	Аналитический	0.30	-
819	463329.78	2238682.44	Аналитический	0.30	-
820	463351.55	2238684.40	Аналитический	0.30	-
821	463429.44	2238690.58	Аналитический	0.30	-
822	463471.09	2238693.89	Аналитический	0.30	-
823	463529.10	2238698.83	Аналитический	0.30	-
824	463569.96	2238702.31	Аналитический	0.30	-
825	463628.75	2238707.20	Аналитический	0.30	-
826	463668.98	2238710.54	Аналитический	0.30	-
827	463728.42	2238715.39	Аналитический	0.30	-
828	463828.09	2238723.40	Аналитический	0.30	-
829	463927.77	2238731.41	Аналитический	0.30	-
830	463955.95	2238733.67	Аналитический	0.30	-
831	464027.37	2238740.32	Аналитический	0.30	-
832	464126.94	2238749.59	Аналитический	0.30	-
833	464226.51	2238758.87	Аналитический	0.30	-
834	464326.08	2238768.14	Аналитический	0.30	-
835	464425.65	2238777.41	Аналитический	0.30	-
836	464445.42	2238779.25	Аналитический	0.30	-
837	464477.17	2238781.97	Аналитический	0.30	-
838	464490.04	2238779.07	Аналитический	0.30	-
839	464498.21	2238772.66	Аналитический	0.30	-
840	464502.36	2238765.66	Аналитический	0.30	-

1	2	3	4	5	6
841	464566.20	2238682.30	Аналитический	0.50	-
842	464636.13	2238599.51	Аналитический	0.50	-
843	464705.99	2238516.80	Аналитический	0.50	-
844	464794.11	2238412.46	Аналитический	0.50	-
845	464857.91	2238335.32	Аналитический	0.50	-
846	464911.61	2238270.40	Аналитический	0.50	-
847	464912.85	2238265.77	Аналитический	0.50	-
848	464912.23	2238260.96	Аналитический	0.50	-
849	464909.96	2238258.30	Аналитический	0.50	-
850	464925.76	2238242.50	Аналитический	0.50	-
851	464929.13	2238244.11	Аналитический	0.50	-
852	464931.14	2238244.68	Аналитический	0.50	-
853	464933.38	2238244.54	Аналитический	0.50	-
854	464957.62	2238215.31	Аналитический	0.50	-
855	465013.93	2238147.43	Аналитический	0.50	-
856	465073.73	2238075.32	Аналитический	0.50	-
857	465139.11	2237996.60	Аналитический	0.50	-
858	465207.58	2237914.27	Аналитический	0.50	-
859	465244.69	2237873.04	Аналитический	0.50	-
860	465267.52	2237852.55	Аналитический	0.50	-
861	465272.04	2237848.51	Аналитический	0.50	-
862	465273.64	2237839.73	Аналитический	0.50	-
863	465290.36	2237829.21	Аналитический	0.50	-
864	465297.97	2237833.59	Аналитический	0.50	-
865	465306.23	2237860.22	Аналитический	0.50	-
866	465297.10	2237862.68	Аналитический	0.50	-
867	465279.22	2237869.25	Аналитический	0.50	-
868	465257.85	2237888.36	Аналитический	0.50	-
869	465222.28	2237930.12	Аналитический	0.50	-
870	465156.66	2238008.38	Аналитический	0.50	-
871	465089.85	2238089.31	Аналитический	0.50	-
872	465031.36	2238161.51	Аналитический	0.50	-
873	464975.33	2238230.66	Аналитический	0.50	-
874	464943.66	2238269.75	Аналитический	0.50	-
875	464876.26	2238350.83	Аналитический	0.50	-
876	464813.87	2238425.89	Аналитический	0.50	-
877	464724.34	2238531.51	Аналитический	0.50	-
878	464655.15	2238613.14	Аналитический	0.50	-
879	464585.07	2238695.81	Аналитический	0.50	-
880	464551.69	2238734.18	Аналитический	0.50	-
881	464517.70	2238774.26	Аналитический	0.30	-
882	464512.49	2238783.49	Аналитический	0.30	-
883	464513.81	2238785.84	Аналитический	0.30	-
884	464521.77	2238786.40	Аналитический	0.30	-
885	464580.94	2238791.19	Аналитический	0.30	-
886	464679.67	2238798.93	Аналитический	0.30	-
887	464683.63	2238799.26	Аналитический	0.30	-
888	464783.29	2238807.61	Аналитический	0.30	-

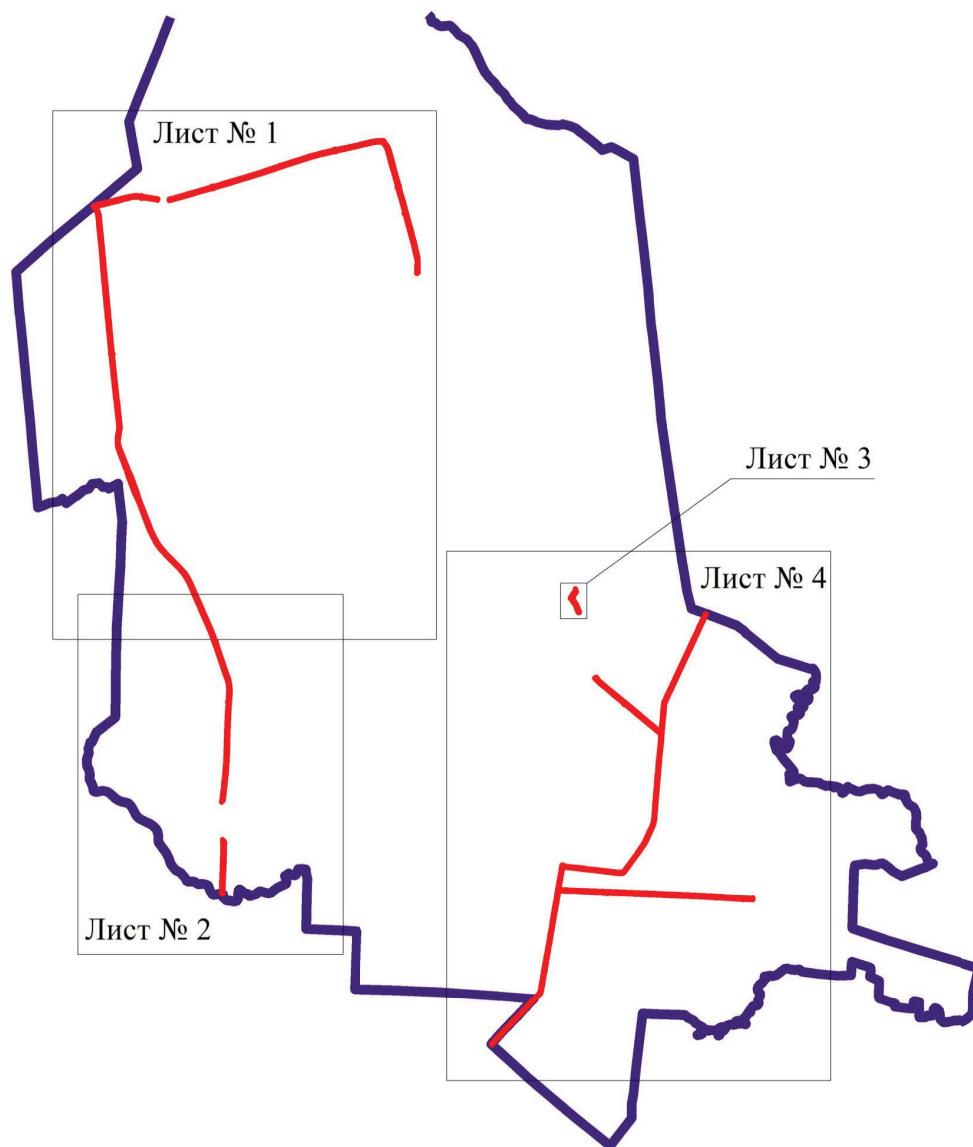
1	2	3	4	5	6
889	464882.94	2238815.95	Аналитический	0.30	-
890	464917.95	2238818.88	Аналитический	0.30	-
891	464935.41	2238821.57	Аналитический	0.30	-
892	464960.83	2238831.94	Аналитический	0.30	-
893	464964.77	2238833.74	Аналитический	0.30	-
894	464978.79	2238840.15	Аналитический	0.30	-
895	465058.61	2238876.64	Аналитический	0.30	-
896	465069.69	2238881.83	Аналитический	0.30	-
897	465137.49	2238913.61	Аналитический	0.30	-
898	465160.24	2238924.27	Аналитический	0.30	-
899	465250.78	2238966.71	Аналитический	0.30	-
900	465341.33	2239009.14	Аналитический	0.30	-
901	465431.88	2239051.58	Аналитический	0.30	-
902	465517.91	2239091.90	Аналитический	0.30	-
903	465522.43	2239094.01	Аналитический	0.30	-
904	465613.08	2239136.23	Аналитический	0.30	-
905	465703.74	2239178.45	Аналитический	0.30	-
906	465794.38	2239220.67	Аналитический	0.30	-
907	465885.04	2239262.89	Аналитический	0.30	-
908	465975.68	2239305.11	Аналитический	0.30	-
909	466018.32	2239324.97	Аналитический	0.30	-
910	466066.29	2239347.42	Аналитический	0.30	-
911	466156.86	2239389.81	Аналитический	0.30	-
912	466212.09	2239415.66	Аналитический	0.30	-
489	466219.41	2239420.15	Аналитический	0.30	-

3. Сведения о характерных точках части (частей) границы объекта

Обозначение характерных точек части границы	Координаты, м		Метод определения координат характерной точки	Средняя квадратическая погрешность положения характерной точки (Mt), м	Описание обозначения точки на местности (при наличии)
	X	Y			
1	2	3	4	5	6
Часть №					
-	-	-	-	-	-

План границ объекта

Схема расположения листов плана границ объекта



Масштаб 1:100000

Используемые условные знаки и обозначения:

	границы территориальной зоны
	границы муниципального образования
	область и номер листа плана границ объекта

Руководитель БУВО «Нормативно-проектный центр»

Подпись  Ю.В. Шалыгина Дата « 28 » декабря 2021 г.

Место для оттиска печати (при наличии) лица, составившего описание местоположения границ объекта





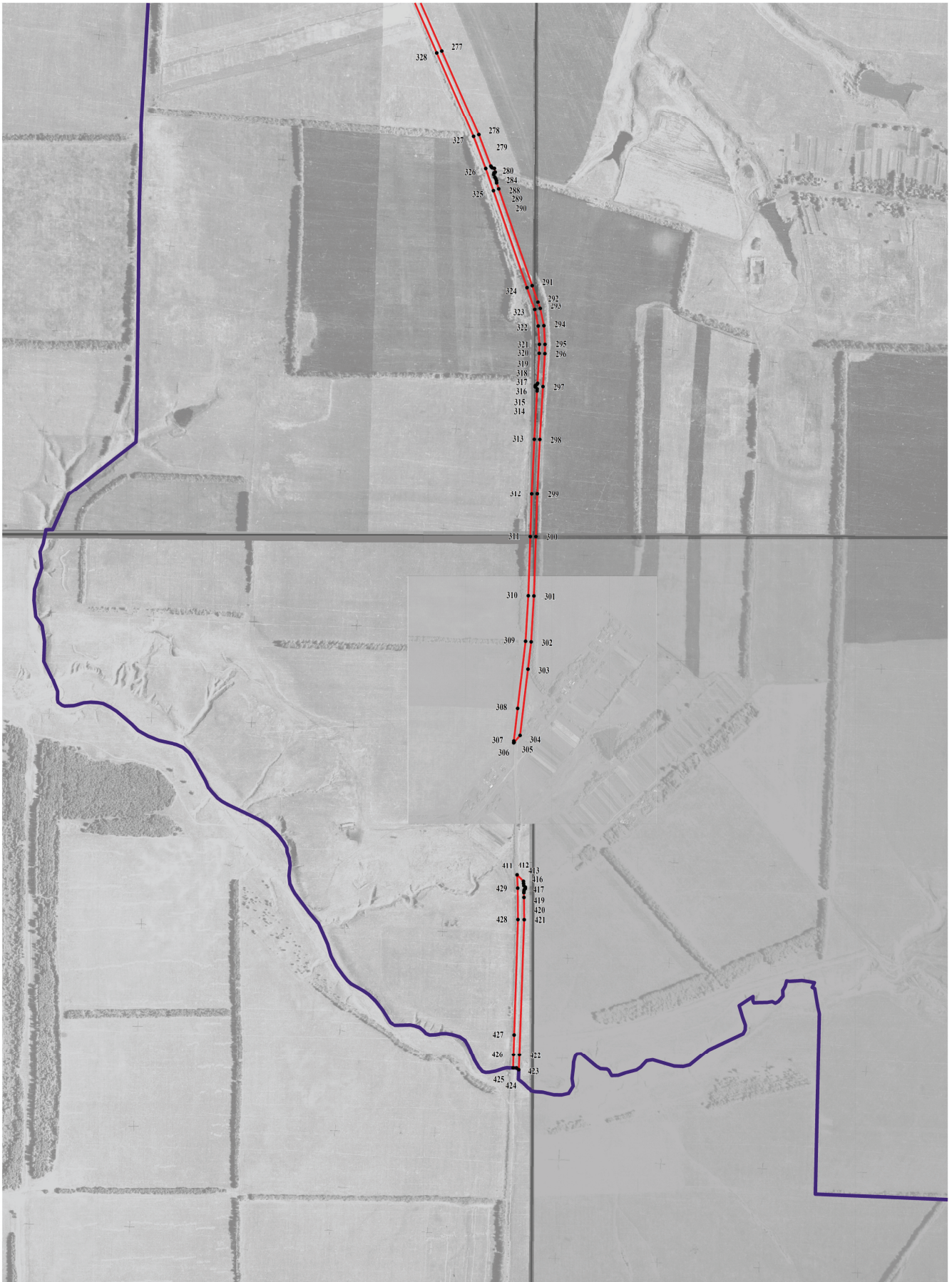
Используемые условные знаки и обозначения:

- границы территориальной зоны
- границы муниципального образования
- характерная точка границ территориальной зоны




Руководитель БУВО «Нормативно-проектный центр»
 Подпись: *Ю.В. Шалыгина* Дата « 28 » декабря 2021г.
 Место для отписки печати (при наличии) лица, составившего описание местоположения границ объекта

План границ объекта

Лист № 2




Используемые условные знаки и обозначения:

- | | |
|---|---|
|  | границы территориальной зоны |
|  | границы муниципального образования |
|  | характерная точка границ территориальной зоны |

Масштаб 1:10000

Руководитель БУВО «Нормативно-проектный центр»

Подпись  Ю.В.Шалыгина Дата « 28 » декабря 2021 г.

Место для оттиска печати (при наличии) лица, составившего описание местоположения границ объекта



План границ объекта

Лист № 3



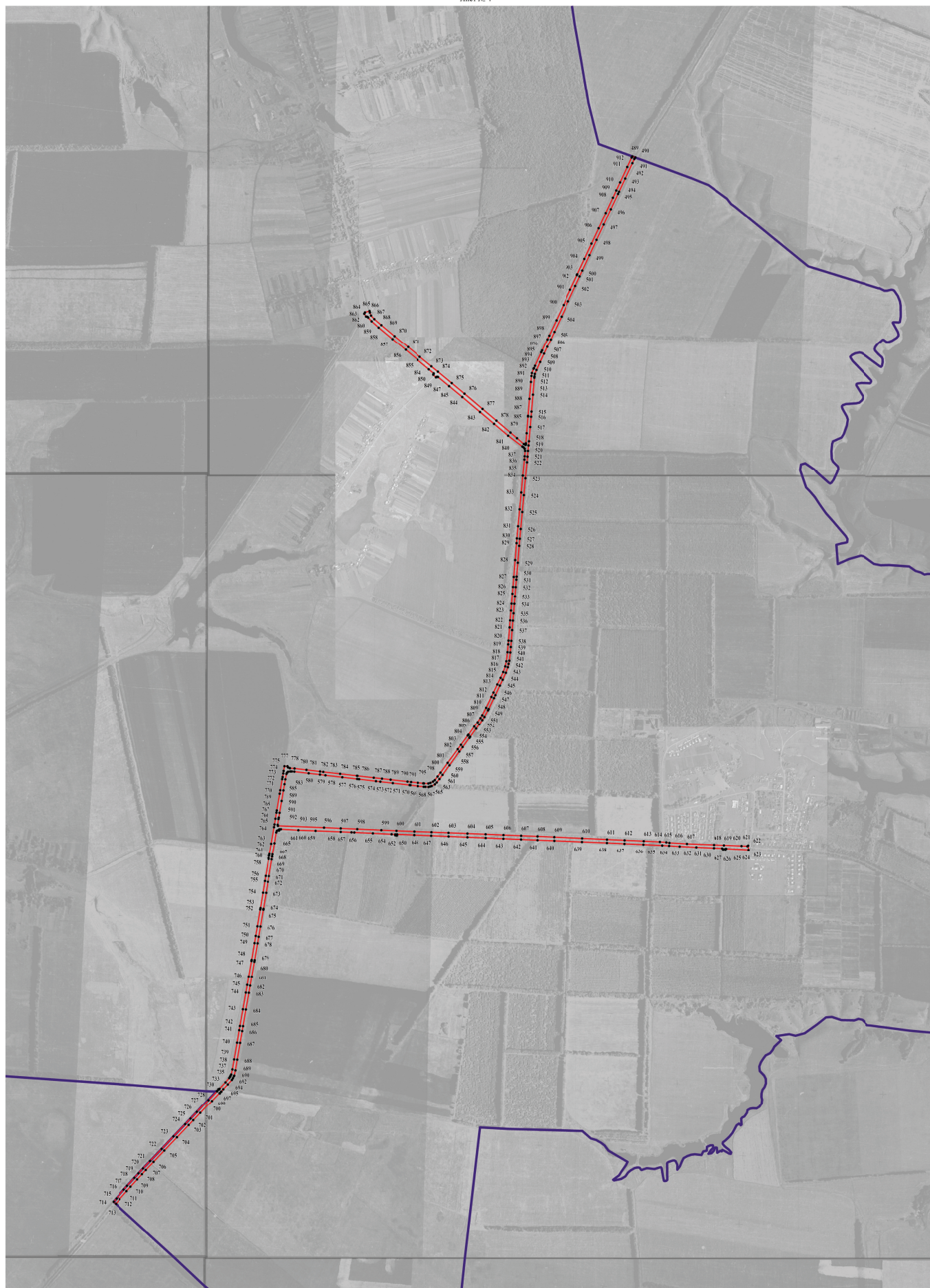
Используемые условные знаки и обозначения:

- границы территориальной зоны
- 440 характерная точка границ территориальной зоны

Масштаб 1:1000

Руководитель БУВО «Нормативно-проектный центр»
 Подпись *Ю.В. Шалыгина* Ю.В. Шалыгина Дата « 28 » декабря 2021 г.
 Место для оттока печати (при наличии) лица, составившего описание местоположения границ объекта





Используемые условные знаки и обозначения:

- границы территориальной зоны
- границы муниципального образования
- 700 характеристическая точка границ территориальной зоны

Руководитель БУВО «Нормативно-проектный центр»
 Подпись: *Ю.В. Шалыгина* Ю.В. Шалыгина Дата « 28 » декабря 2021 г.
 Место для отпечатка печати (при наличии) лица, составившего описание местоположения границ объекта

Масштаб 1:10000

ОПИСАНИЕ МЕСТОПОЛОЖЕНИЯ ГРАНИЦ

Зона сельскохозяйственного производства за границами населенных пунктов - СХ2

(наименование объекта, местоположение границ которого описано)
(далее - объект)

Раздел 1

Сведения об объекте		
№ п/п	Характеристики объекта	Описание характеристик
1	2	3
1	Местоположение объекта	Воронежская область, Новохопёрский муниципальный район, Новопокровское сельское поселение
2	Площадь объекта \pm величина погрешности определения площади ($P \pm \Delta P$)	398124+/-11042 м ²
3	Иные характеристики объекта	-

Раздел 2

Сведения о местоположении границ объекта					
1. Система координат: МСК - 36, зона 2					
2. Сведения о характерных точках границ объекта					
Обозначение характерных точек границ	Координаты, м		Метод определения координат характерной точки	Средняя квадратическая погрешность положения характерной точки (Mt), м	Описание обозначения точки на местности (при наличии)
	X	Y			
1	2	3	4	5	6
1	471835.30	2233883.35	Аналитический	0.10	-
2	471841.94	2233889.07	Картометрический	1.00	-
3	471790.51	2234058.04	Картометрический	1.00	-
4	471743.37	2234056.39	Картометрический	1.00	-
5	471717.86	2233936.73	Аналитический	0.10	-
6	471751.67	2233908.26	Аналитический	0.10	-
7	471801.49	2233894.03	Аналитический	0.10	-
1	471835.30	2233883.35	Аналитический	0.10	-
8	471357.52	2235286.90	Аналитический	0.50	-
9	471357.13	2235292.10	Картометрический	1.00	-
10	471358.69	2235303.49	Картометрический	1.00	-
11	471366.95	2235363.83	Картометрический	1.00	-
12	471365.97	2235363.96	Картометрический	1.00	-
13	471368.55	2235381.93	Картометрический	1.00	-
14	471354.98	2235391.52	Картометрический	1.00	-
15	471348.89	2235395.80	Картометрический	1.00	-
16	471343.11	2235435.84	Картометрический	1.00	-
17	471194.42	2235476.93	Картометрический	1.00	-
18	471123.72	2235488.44	Картометрический	1.00	-
19	471137.05	2235614.99	Картометрический	1.00	-
20	471122.81	2235669.89	Картометрический	1.00	-
21	471090.28	2235714.62	Картометрический	5.00	-
22	471065.78	2235708.34	Аналитический	0.10	-
23	470939.44	2235290.36	Аналитический	0.10	-
24	470936.16	2235273.31	Картометрический	1.00	-
25	470938.80	2235272.50	Картометрический	1.00	-
26	470951.80	2235267.70	Картометрический	1.00	-
27	470993.20	2235250.20	Картометрический	1.00	-
28	471014.70	2235243.40	Картометрический	1.00	-
29	471123.54	2235271.97	Аналитический	0.10	-
30	471133.07	2235279.09	Аналитический	0.50	-
31	471134.58	2235283.52	Аналитический	0.50	-
32	471134.36	2235288.82	Аналитический	0.50	-

1	2	3	4	5	6
33	471147.48	2235296.91	Аналитический	0.50	-
34	471154.87	2235293.08	Аналитический	0.50	-
35	471162.69	2235289.68	Аналитический	0.50	-
36	471192.53	2235291.27	Аналитический	0.50	-
37	471308.04	2235292.98	Аналитический	0.50	-
38	471329.54	2235290.75	Аналитический	0.50	-
8	471357.52	2235286.90	Аналитический	0.50	-
39	470452.47	2234502.94	Аналитический	0.30	-
40	470465.68	2234528.72	Аналитический	0.30	-
41	470537.19	2234558.62	Картометрический	1.00	-
42	470600.00	2234628.83	Аналитический	0.30	-
43	470602.90	2234641.53	Аналитический	0.30	-
44	470576.74	2234673.62	Аналитический	0.30	-
45	470486.16	2234701.25	Аналитический	0.30	-
46	470496.38	2234739.24	Аналитический	0.30	-
47	470481.54	2234746.72	Аналитический	0.30	-
48	470421.62	2234724.91	Аналитический	0.30	-
49	470341.01	2234684.42	Аналитический	0.30	-
50	470279.95	2234593.42	Аналитический	0.30	-
39	470452.47	2234502.94	Аналитический	0.30	-
51	466792.80	2236917.86	Картометрический	1.00	-
52	466867.89	2236944.23	Картометрический	1.00	-
53	466889.14	2237002.49	Картометрический	1.00	-
54	466846.92	2237023.04	Картометрический	1.00	-
55	466806.42	2237038.29	Картометрический	1.00	-
56	466728.57	2237067.38	Картометрический	1.00	-
57	466745.92	2237120.23	Картометрический	1.00	-
58	466660.98	2237238.38	Картометрический	1.00	-
59	466583.27	2237158.78	Картометрический	1.00	-
60	466705.28	2237003.87	Картометрический	1.00	-
51	466792.80	2236917.86	Картометрический	1.00	-
61	462951.42	2239425.54	Аналитический	2.50	-
62	462943.68	2239611.00	Картометрический	5.00	-
63	462753.99	2239619.23	Картометрический	1.00	-
64	462756.24	2239561.59	Аналитический	2.50	-
65	462761.54	2239414.57	Картометрический	5.00	-
66	462779.07	2239414.32	Аналитический	2.50	-
61	462951.42	2239425.54	Аналитический	2.50	-
67	462892.59	2240040.58	Аналитический	0.10	-
68	462911.99	2240073.78	Аналитический	0.10	-
69	462890.31	2240086.44	Аналитический	0.10	-
70	462887.29	2240081.26	Аналитический	0.10	-
71	462886.25	2240081.87	Аналитический	0.10	-
72	462872.91	2240059.03	Аналитический	0.10	-

1	2	3	4	5	6
73	462873.95	2240058.42	Аналитический	0.10	-
74	462870.92	2240053.24	Аналитический	0.10	-
67	462892.59	2240040.58	Аналитический	0.10	-
75	462928.31	2240100.96	Аналитический	0.10	-
76	462952.74	2240145.09	Аналитический	0.10	-
77	462934.85	2240155.00	Аналитический	0.10	-
78	462910.41	2240110.86	Аналитический	0.10	-
75	462928.31	2240100.96	Аналитический	0.10	-
79	462848.06	2240262.19	Картометрический	5.00	-
80	462978.21	2240258.70	Картометрический	5.00	-
81	463009.44	2240278.04	Аналитический	0.30	-
82	463003.54	2240343.86	Аналитический	0.30	-
83	462992.61	2240415.31	Аналитический	0.30	-
84	462984.23	2240481.67	Аналитический	0.30	-
85	462973.65	2240566.22	Аналитический	0.30	-
86	462961.26	2240672.66	Аналитический	0.30	-
87	462951.78	2240756.51	Аналитический	0.30	-
88	462885.44	2240749.21	Аналитический	0.30	-
89	462872.72	2240844.31	Аналитический	0.30	-
90	462857.73	2240943.14	Аналитический	0.30	-
91	462850.62	2240982.74	Картометрический	5.00	-
92	462687.69	2240979.20	Картометрический	5.00	-
93	462670.26	2240810.70	Картометрический	5.00	-
94	462700.47	2240679.38	Картометрический	5.00	-
95	462735.33	2240324.94	Картометрический	1.00	-
79	462848.06	2240262.19	Картометрический	5.00	-

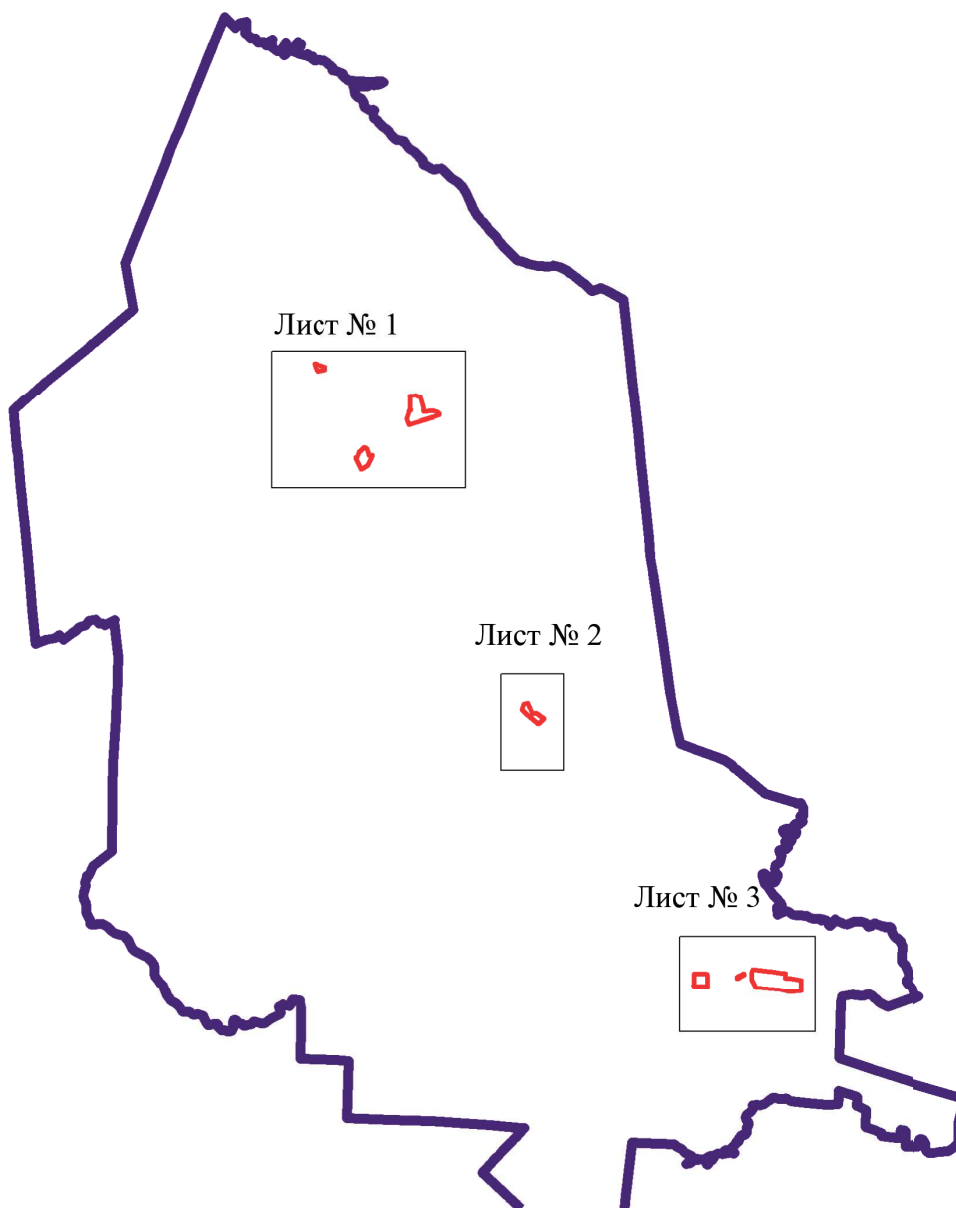
3. Сведения о характерных точках части (частей) границы объекта

Обозначение характерных точек части границы	Координаты, м		Метод определения координат характерной точки	Средняя квадратическая погрешность положения характерной точки (Mt), м	Описание обозначения точки на местности (при наличии)
	X	Y			
1	2	3	4	5	6
Часть №					
-	-	-	-	-	-

Раздел 4



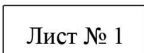
План границ объекта

Схема расположения листов плана границ объекта



Масштаб 1:100000

Используемые условные знаки и обозначения:

	границы территориальной зоны
	границы муниципального образования
	область и номер листа плана границ объекта

Заместитель руководителя БУВО «Нормативно-проектный центр»

Подпись  А.В. Ромашов Дата « 01 » декабря 2020 г.

Место для оттиска печати (при наличии) лица, составившего описание местоположения границ объекта





Используемые условные знаки и обозначения:

-  границы территориальной зоны
-  характеристная точка границ территориальной зоны

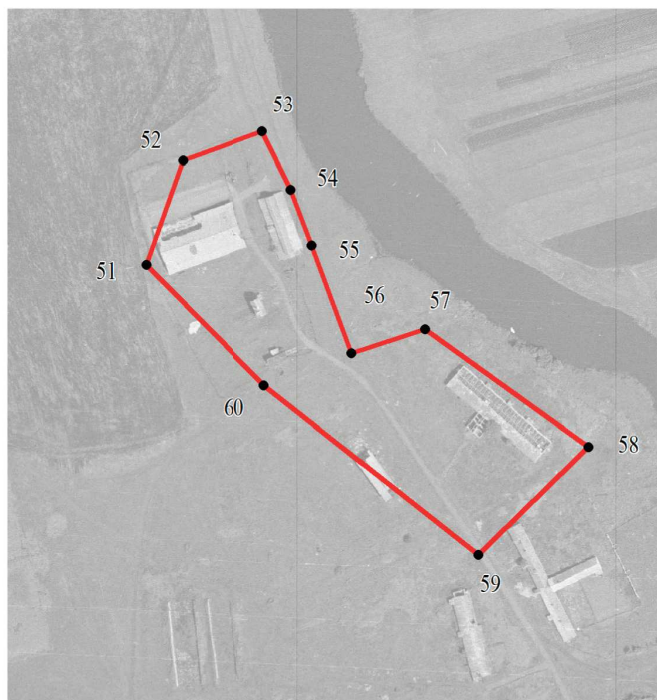
Заместитель руководителя БУВО «Нормативно-проектный центр»
 Подпись:  А.В. Ромашов Дата « 01 » декабря 2020 г.
 Место для отписки в БУВО «Нормативно-проектный центр», составившего описание местоположения границ объекта



Масштаб 1:5000


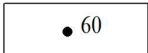
План границ объекта

Лист № 2



Масштаб 1:5000

Используемые условные знаки и обозначения:

- | | |
|---|---|
|  | границы территориальной зоны |
|  | характерная точка границ территориальной зоны |

Заместитель руководителя БУВО «Нормативно-проектный центр»

Подпись  А.В. Ромашов Дата « 01 » декабря 2020 г.

Место для оттиска печати (при наличии) лица, составившего описание местоположения границ объекта



План границ объекта

Лист № 3



Используемые условные знаки и обозначения:

	границы территориальной зоны
--	------------------------------

	70
--	----

	характерная точка границ территориальной зоны
--	---

Заместитель руководителя БУВО «Нормативно-проектный центр»

Подпись:

Дата « 01 » декабря 2020 г.



Место для оттиска печати (при наличии) лица, составившего описание местоположения границ объекта

Масштаб 1:5000

ОПИСАНИЕ МЕСТОПОЛОЖЕНИЯ ГРАНИЦ

Зона ритуальных объектов за границами населенных пунктов - СН1

(наименование объекта, местоположение границ которого описано)
(далее - объект)

Раздел 1

Сведения об объекте		
№ п/п	Характеристики объекта	Описание характеристик
1	2	3
1	Местоположение объекта	Воронежская область, Новохопёрский муниципальный район, Новопокровское сельское поселение
2	Площадь объекта \pm величина погрешности определения площади ($P \pm \Delta P$)	37112+/-3371 м ²
3	Иные характеристики объекта	-

Раздел 2

Сведения о местоположении границ объекта					
1. Система координат: МСК - 36, зона 2					
2. Сведения о характерных точках границ объекта					
Обозначение характерных точек границ	Координаты, м		Метод определения координат характерной точки	Средняя квадратическая погрешность положения характерной точки (Mt), м	Описание обозначения точки на местности (при наличии)
	X	Y			
1	2	3	4	5	6
1	472693.81	2231860.74	Картометрический	1.00	-
2	472644.43	2231869.51	Картометрический	1.00	-
3	472636.62	2231816.11	Картометрический	1.00	-
4	472685.04	2231809.69	Картометрический	1.00	-
1	472693.81	2231860.74	Картометрический	1.00	-
5	470103.86	2234725.86	Картометрический	1.00	-
6	470052.71	2234736.83	Картометрический	1.00	-
7	470045.33	2234736.21	Картометрический	1.00	-
8	470032.92	2234686.16	Картометрический	1.00	-
9	470081.50	2234682.36	Картометрический	1.00	-
10	470096.64	2234687.80	Картометрический	1.00	-
5	470103.86	2234725.86	Картометрический	1.00	-
11	466200.22	2232994.86	Картометрический	5.00	-
12	466163.87	2233031.49	Картометрический	5.00	-
13	466135.25	2233002.39	Картометрический	5.00	-
14	466172.68	2232972.21	Картометрический	5.00	-
11	466200.22	2232994.86	Картометрический	5.00	-
15	465142.47	2237615.15	Аналитический	0.25	-
16	465140.65	2237641.98	Аналитический	0.25	-
17	465138.99	2237666.48	Аналитический	0.25	-
18	465133.79	2237743.22	Аналитический	0.25	-
19	465046.21	2237684.97	Аналитический	0.25	-
20	465074.28	2237587.10	Аналитический	0.25	-
21	465099.69	2237597.55	Аналитический	0.25	-
15	465142.47	2237615.15	Аналитический	0.25	-
22	462826.78	2232248.04	Аналитический	2.50	-
23	462781.41	2232247.97	Аналитический	2.50	-
24	462781.98	2232239.27	Аналитический	2.50	-
25	462784.65	2232198.66	Аналитический	2.50	-
26	462785.88	2232179.79	Аналитический	2.50	-

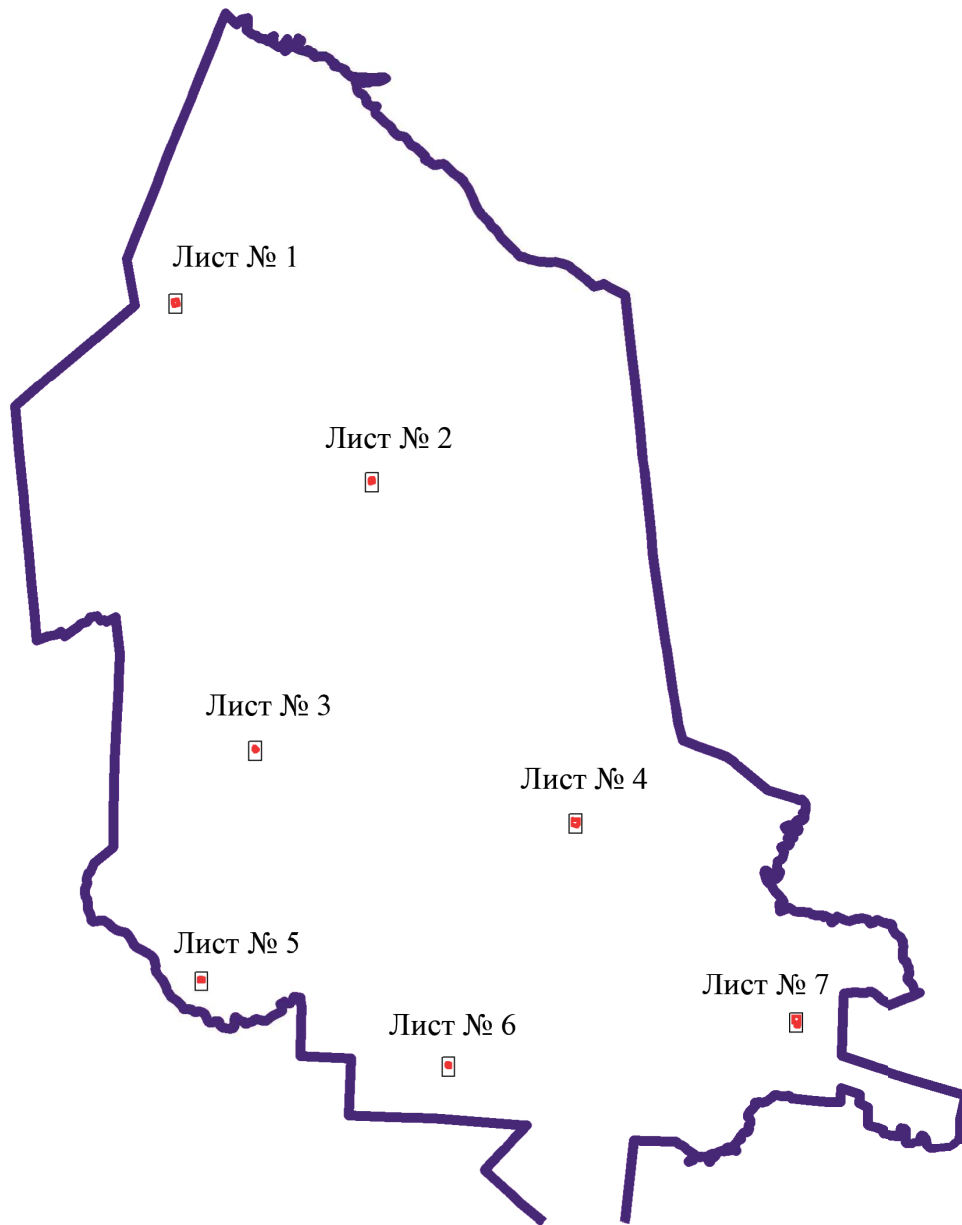
1	2	3	4	5	6
27	462822.63	2232182.18	Аналитический	2.50	-
22	462826.78	2232248.04	Аналитический	2.50	-
28	461587.28	2235795.84	Картометрический	1.00	-
29	461583.81	2235836.64	Картометрический	1.00	-
30	461528.10	2235835.01	Картометрический	1.00	-
31	461536.82	2235793.57	Картометрический	1.00	-
28	461587.28	2235795.84	Картометрический	1.00	-
32	462289.34	2240837.34	Аналитический	2.50	-
33	462265.77	2240934.86	Аналитический	2.50	-
34	462123.64	2240905.10	Аналитический	2.50	-
35	462130.54	2240866.08	Аналитический	2.50	-
36	462177.70	2240874.71	Аналитический	2.50	-
37	462192.29	2240816.08	Аналитический	2.50	-
32	462289.34	2240837.34	Аналитический	2.50	-

3. Сведения о характерных точках части (частей) границы объекта

Обозначение характерных точек части границы	Координаты, м		Метод определения координат характерной точки	Средняя квадратическая погрешность положения характерной точки (Mt), м	Описание обозначения точки на местности (при наличии)
	X	Y			
1	2	3	4	5	6
Часть №					
-	-	-	-	-	-




План границ объекта

Схема расположения листов плана границ объекта



Масштаб 1:100000

Используемые условные знаки и обозначения:

	границы территориальной зоны
	границы муниципального образования
	область и номер листа плана границ объекта

Заместитель руководителя БУВО «Нормативно-проектный центр»

Подпись  А.В. Ромашов Дата « 01 » декабря 2020 г.

Место для оттиска печати (при наличии) лица, составившего описание местоположения границ объекта



План границ объекта

Лист № 1

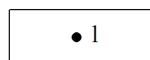


Масштаб 1:1000

Используемые условные знаки и обозначения:



границы территориальной зоны



характерная точка границ территориальной зоны

Заместитель руководителя БУВО «Нормативно-проектный центр»

Подпись  А.В. Ромашов Дата « 01 » декабря 2020 г.

Место для оттиска печати (при наличии) лица, составившего описание местоположения границ объекта



План границ объекта

Лист № 2




Масштаб 1:1000

Используемые условные знаки и обозначения:



границы территориальной зоны



• 5

характерная точка границ территориальной зоны

Заместитель руководителя БУВО «Нормативно-проектный центр»


Подпись  А.В. Ромашов Дата « 01 » декабря 2020 г.

Место для оттиска печати (при наличии) лица, составившего описание местоположения границ объекта



План границ объекта

Лист № 3



Масштаб 1:1000

Используемые условные знаки и обозначения:



границы территориальной зоны



• 11

характерная точка границ территориальной зоны

Заместитель руководителя БУВО «Нормативно-проектный центр»

Подпись  А.В. Ромашов Дата « 01 » декабря 2020 г.

Место для оттиска печати (при наличии) лица, составившего описание местоположения границ объекта




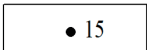
План границ объекта

Лист № 4



Масштаб 1:1000

Используемые условные знаки и обозначения:

- | | |
|---|---|
|  | границы территориальной зоны |
|  | характерная точка границ территориальной зоны |

Заместитель руководителя БУВО «Нормативно-проектный центр»


Подпись  А.В. Ромашов Дата « 01 » декабря 2020 г.

Место для оттиска печати (при наличии) лица, составившего описание местоположения границ объекта



План границ объекта

Лист № 5

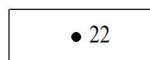


Масштаб 1:1000

Используемые условные знаки и обозначения:



границы территориальной зоны



• 22 характерная точка границ территориальной зоны

Заместитель руководителя БУВО «Нормативно-проектный центр»

Подпись  А.В. Ромашов Дата « 01 » декабря 2020 г.

Место для оттиска печати (при наличии) лица, составившего описание местоположения границ объекта




План границ объекта

Лист № 6

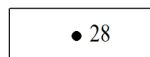


Масштаб 1:1000

Используемые условные знаки и обозначения:



границы территориальной зоны



• 28 характерная точка границ территориальной зоны

Заместитель руководителя БУВО «Нормативно-проектный центр»


Подпись  А.В. Ромашов Дата « 01 » декабря 2020 г.

Место для оттиска печати (при наличии) лица, составившего описание местоположения границ объекта





План границ объекта

Лист № 7



Масштаб 1:1000

Используемые условные знаки и обозначения:

- | | |
|---|---|
|  | границы территориальной зоны |
|  | характерная точка границ территориальной зоны |

Заместитель руководителя БУВО «Нормативно-проектный центр»

Подпись  А.В. Ромашов Дата « 01 » декабря 2020 г.

Место для оттиска печати (при наличии) лица, составившего описание местоположения границ объекта



ОПИСАНИЕ МЕСТОПОЛОЖЕНИЯ ГРАНИЦ

Зона обработки, утилизации, обезвреживания, размещения твердых коммунальных отходов за границами населенных пунктов - СН2

(наименование объекта, местоположение границ которого описано)
(далее - объект)

Раздел 1

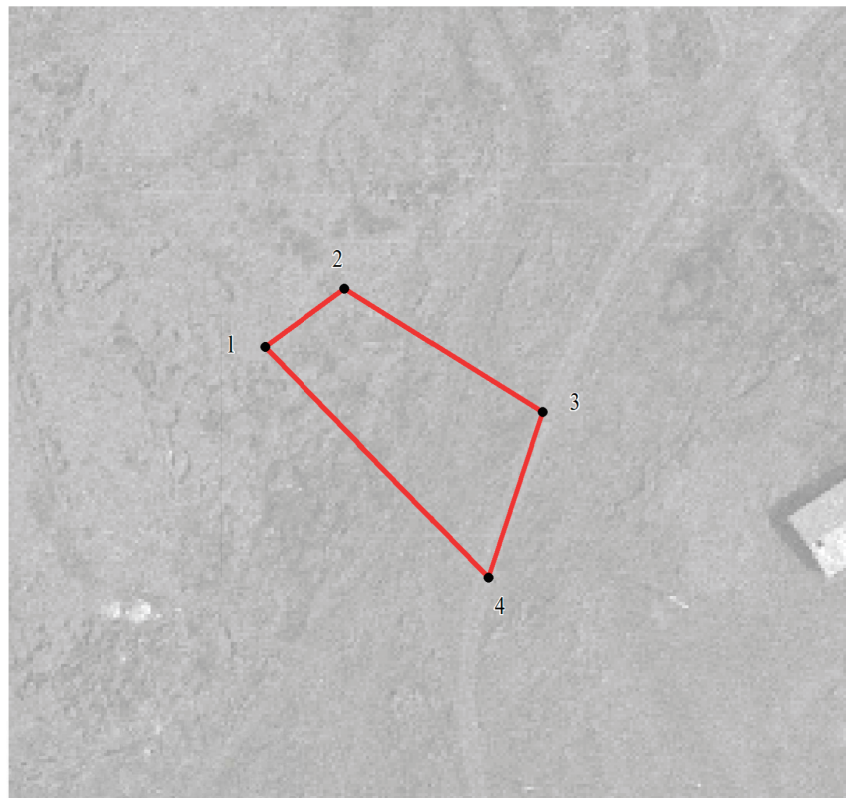
Сведения об объекте		
№ п/п	Характеристики объекта	Описание характеристик
1	2	3
1	Местоположение объекта	Воронежская область, Новохопёрский муниципальный район, Новопокровское сельское поселение
2	Площадь объекта \pm величина погрешности определения площади ($P \pm \Delta P$)	749+/-96 м ²
3	Иные характеристики объекта	-

Раздел 2

Сведения о местоположении границ объекта					
1. Система координат: МСК - 36, зона 2					
2. Сведения о характерных точках границ объекта					
Обозначение характерных точек границ	Координаты, м		Метод определения координат характерной точки	Средняя квадратическая погрешность положения характерной точки (Mt), м	Описание обозначения точки на местности (при наличии)
	X	Y			
1	2	3	4	5	6
1	470334.44	2234512.96	Картометрический	1.00	-
2	470342.97	2234524.57	Картометрический	1.00	-
3	470324.97	2234553.33	Картометрический	1.00	-
4	470300.96	2234545.44	Картометрический	1.00	-
1	470334.44	2234512.96	Картометрический	1.00	-
3. Сведения о характерных точках части (частей) границы объекта					
Обозначение характерных точек части границы	Координаты, м		Метод определения координат характерной точки	Средняя квадратическая погрешность положения характерной точки (Mt), м	Описание обозначения точки на местности (при наличии)
	X	Y			
1	2	3	4	5	6
Часть №					
-	-	-	-	-	-

Раздел 4

План границ объекта




Масштаб 1:1000

Используемые условные знаки и обозначения:



границы территориальной зоны



характерная точка границ территориальной зоны

Заместитель руководителя БУВО «Нормативно-проектный центр»

Подпись  А.В. Ромашов Дата « 01 » декабря 2020 г.

Место для оттиска печати (при наличии) лица, составившего описание местоположения границ объекта

